

**МИНИСТЕРСТВО ПО ОХРАНЕ ПАМЯТНИКОВ ИСТОРИИ И
КУЛЬТУРЫ ПЕНЗЕНСКОЙ ОБЛАСТИ**

П Р И К А З

от « 17 » мая 2023 года № 30-24

г. Пенза

О внесении изменения в графическое описание местоположения границ защитной зоны объекта культурного наследия регионального значения «Церковь Михаила Архангела (дерев.)» по адресу: Пензенская область, Неверкинский район, с. Кунчерово, утвержденное приказом Комитета Пензенской области по охране памятников истории и культуры от 23.12.2019 № 162-ОД

В соответствии со статьей 34.1. Федерального закона от 25.06.2002 № 73-ФЗ «Об объектах культурного наследия (памятниках истории и культуры) народов Российской Федерации» (с последующими изменениями), учитывая приказ Департамента Пензенской области по охране памятников истории и культуры от 04.04.2022 № 52-ОД «Церковь Михаила Архангела (дерев.)», расположенного по адресу: Пензенская область, Неверкинский район, с. Кунчерово», руководствуясь Положением о Министерстве по охране памятников истории и культуры Пензенской области, утвержденным постановлением Правительства Пензенской области 03.03.2023 № 131-пП «Об утверждении Положения о Министерстве по охране памятников истории и культуры Пензенской области», **п р и к а з ы в а ю:**

1. Внести изменение в графическое описание местоположения границ защитной зоны объекта культурного наследия регионального значения «Церковь Михаила Архангела (дерев.)» по адресу: Пензенская область, Неверкинский район, с. Кунчерово с перечнем координат характерных точек этих границ в системе координат, установленной для ведения Единого государственного реестра недвижимости, утвержденное приказом Комитета Пензенской области по охране памятников истории и культуры от 23.12.2019 № 162-ОД «Об утверждении графического описания местоположения границ защитной зоны объекта культурного наследия», изложив его в новой редакции, согласно приложению к настоящему приказу.

2. Настоящий приказ разместить (опубликовать) на «Официальном интернет-портале правовой информации» (www.pravo.gov.ru) и на официальном сайте Министерства по охране памятников истории и культуры Пензенской области в информационно-телекоммуникационной сети «Интернет».

3. Контроль за исполнением настоящего приказа оставляю за собой.

Министр

А.А. Понякин

Приложение к приказу Министерства
по охране памятников истории и
культуры Пензенской области

от « 17 » мая 2023 г. № 30-24

ГРАФИЧЕСКОЕ ОПИСАНИЕ МЕСТОПОЛОЖЕНИЯ ГРАНИЦ
Защитной зоны объекта культурного наследия регионального значения
«Церковь Миихаила Архангела (дерев.)» по адресу: Пензенская область,
Неверкинский район, с. Кунчерово
**(наименование объекта, местоположение границ которого описано (далее-
объект))**

Раздел 1

Сведения об объекте		
№ п/п	Характеристики объекта	Описание характеристик
1	2	3
1	Местоположение объекта	Пензенская область, Неверкинский район, с. Кунчерово
2	Площадь объекта +/- величина погрешности определения площади (P+/-ДельтаP)	39657 кв.м± 200 кв.м
3	Иные характеристики объекта	В соответствии с п. 1 ст. 34.1 Федерального закона от 25.06.2002 №73-ФЗ «Об объектах культурного наследия (памятниках истории и культуры) народов Российской Федерации» в границах защитной зоны объекта культурного наследия в целях обеспечения сохранности объектов культурного наследия и композиционно-видовых связей (панорам) запрещаются строительство объектов капитального строительства и их реконструкция, связанная с изменением их параметров (высоты, количества этажей, площади), за исключением строительства и реконструкции линейных объектов.

Раздел 2

Сведения о местоположении границ объекта					
1. Система координат <u>МСК-58, зона2</u>					
2. Сведения о характерных точках границ объекта					
Обозначение характерных точек границ	Координаты, м		Метод определения координат характерной точки	Средняя квадратическая погрешность положения характерной точки (M _t), м	Описание обозначения точки на местности (при наличии)
	X	Y			
1	2	3	4	5	6
1	348420.06	2324107.65	Картометрический метод	0.50	–
2	348429.97	2324118.38	Картометрический метод	0.50	–
3	348440.80	2324137.32	Картометрический метод	0.50	–
4	348447.91	2324161.82	Картометрический метод	0.50	–
5	348449.00	2324181.69	Картометрический метод	0.50	–
6	348448.53	2324207.84	Картометрический метод	0.50	–
7	348440.33	2324232.04	Картометрический метод	0.50	–
8	348431.61	2324252.71	Картометрический метод	0.50	–
9	348422.04	2324266.19	Картометрический метод	0.50	–
10	348411.38	2324278.86	Картометрический метод	0.50	–
11	348391.73	2324291.55	Картометрический метод	0.50	–
12	348373.38	2324298.38	Картометрический метод	0.50	–
13	348357.70	2324301.10	Картометрический метод	0.50	–
14	348353.00	2324306.86	Картометрический метод	0.50	–
15	348348.37	2324304.17	Картометрический метод	0.50	–
16	348349.75	2324301.67	Картометрический метод	0.50	–
17	348342.65	2324302.18	Картометрический метод	0.50	–
18	348330.20	2324302.03	Картометрический метод	0.50	–
19	348318.38	2324300.05	Картометрический метод	0.50	–
20	348307.74	2324296.97	Картометрический метод	0.50	–
21	348296.60	2324292.29	Картометрический метод	0.50	–
22	348283.41	2324284.48	Картометрический метод	0.50	–
23	348269.86	2324273.06	Картометрический метод	0.50	–
24	348262.06	2324262.30	Картометрический метод	0.50	–
25	348252.69	2324248.51	Картометрический метод	0.50	–
26	348245.42	2324233.05	Картометрический метод	0.50	–

27	348240.84	2324221.97	Картометрический метод	0.50	–
28	348237.58	2324209.99	Картометрический метод	0.50	–
29	348235.61	2324194.19	Картометрический метод	0.50	–
30	348234.27	2324179.04	Картометрический метод	0.50	–
31	348235.32	2324164.30	Картометрический метод	0.50	–
32	348238.91	2324148.66	Картометрический метод	0.50	–
33	348244.54	2324134.65	Картометрический метод	0.50	–
34	348253.31	2324120.09	Картометрический метод	0.50	–
35	348265.96	2324105.76	Картометрический метод	0.50	–
36	348274.18	2324096.25	Картометрический метод	0.50	–
37	348283.83	2324089.14	Картометрический метод	0.50	–
38	348297.21	2324081.91	Картометрический метод	0.50	–
39	348310.23	2324077.12	Картометрический метод	0.50	–
40	348322.82	2324074.35	Картометрический метод	0.50	–
41	348338.42	2324073.18	Картометрический метод	0.50	–
42	348352.56	2324074.24	Картометрический метод	0.50	–
43	348368.35	2324075.54	Картометрический метод	0.50	–
44	348382.96	2324080.43	Картометрический метод	0.50	–
45	348393.01	2324085.37	Картометрический метод	0.50	–
46	348410.56	2324097.93	Картометрический метод	0.50	–
1	348420.06	2324107.65	Картометрический метод	0.50	–

3.Сведения о характерных точках части (частей) границы объекта

Обозначение характерных точек части границы	Координаты, м		Метод определения координат характерной точки	Средняя квадратическая погрешность положения характерной точки (M _t), м	Описание обозначения точки на местности (при наличии)
	X	Y			
1	2	3	4	5	6
–	–	–	–	–	–

Раздел 3

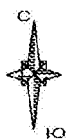
Сведения о местоположении измененных (уточненных) границ объекта							
1. Система координат <u>МСК-58, зона2</u>							
2. Сведения о характерных точках границ объекта							
Обозначение характерных точек границ	Существующие координаты, м		Измененные (уточненные) координаты, м		Метод определения координат характерной точки	Средняя квадратическая погрешность положения характерной точки (M _t), м	Описание обозначения точки на местности (при наличии)
	X	Y	X	Y			
1	2	3	4	5	6	7	8
1	348510.87	2324059.66	348420.06	2324107.65	Картометрический метод	0.50	–
2	348539.28	2324115.42	348429.97	2324118.38	Картометрический метод	0.50	–
3	348547.46	2324151.90	348440.80	2324137.32	Картометрический метод	0.50	–
4	348550.46	2324188.11	348447.91	2324161.82	Картометрический метод	0.50	–
5	348537.85	2324263.58	348449.00	2324181.69	Картометрический метод	0.50	–
6	348509.44	2324319.34	348448.53	2324207.84	Картометрический метод	0.50	–
7	348465.20	2324363.58	348440.33	2324232.04	Картометрический метод	0.50	–
8	348409.44	2324391.99	348431.61	2324252.71	Картометрический метод	0.50	–
9	348371.41	2324400.36	348422.04	2324266.19	Картометрический метод	0.50	–
10	348340.79	2324402.60	348411.38	2324278.86	Картометрический метод	0.50	–
11	348280.47	2324393.04	348391.73	2324291.55	Картометрический метод	0.50	–
12	348272.03	2324403.31	348373.38	2324298.38	Картометрический метод	0.50	–
13	348265.11	2324397.39	348357.70	2324301.10	Картометрический метод	0.50	–
14	348263.41	2324399.36	348353.00	2324306.86	Картометрический метод	0.50	–
15	348256.17	2324392.71	348348.37	2324304.17	Картометрический метод	0.50	–
16	348262.87	2324384.59	348349.75	2324301.67	Картометрический метод	0.50	–
17	348223.23	2324364.40	348342.65	2324302.18	Картометрический метод	0.50	–
18	348184.07	2324325.24	348330.20	2324302.03	Картометрический метод	0.50	–
19	348176.81	2324336.65	348318.38	2324300.05	Картометрический метод	0.50	–
20	348167.53	2324331.47	348307.74	2324296.97	Картометрический метод	0.50	–
21	348172.85	2324323.02	348296.60	2324292.29	Картометрический метод	0.50	–
22	348175.32	2324324.50	348283.41	2324284.48	Картометрический метод	0.50	–
23	348178.49	2324319.18	348269.86	2324273.06	Картометрический метод	0.50	–

24	348175.95	2324314.19	348262.06	2324262.30	Картометрический метод	0.50	–
25	348172.53	2324311.81	348252.69	2324248.51	Картометрический метод	0.50	–
26	348170.57	2324314.99	348245.42	2324233.05	Картометрический метод	0.50	–
27	348165.88	2324311.78	348240.84	2324221.97	Картометрический метод	0.50	–
28	348170.70	2324303.88	348237.58	2324209.99	Картометрический метод	0.50	–
29	348150.58	2324264.40	348235.61	2324194.19	Картометрический метод	0.50	–
30	348145.28	2324251.57	348234.27	2324179.04	Картометрический метод	0.50	–
31	348136.76	2324212.23	348235.32	2324164.30	Картометрический метод	0.50	–
32	348135.52	2324201.26	348238.91	2324148.66	Картометрический метод	0.50	–
33	348134.25	2324178.80	348244.54	2324134.65	Картометрический метод	0.50	–
34	348144.04	2324117.00	348253.31	2324120.09	Картометрический метод	0.50	–
35	348164.65	2324076.55	348265.96	2324105.76	Картометрический метод	0.50	–
36	348157.42	2324074.24	348274.18	2324096.25	Картометрический метод	0.50	–
37	348159.29	2324068.34	348283.83	2324089.14	Картометрический метод	0.50	–
38	348167.50	2324070.96	348297.21	2324081.91	Картометрический метод	0.50	–
39	348172.45	2324061.24	348310.23	2324077.12	Картометрический метод	0.50	–
40	348174.34	2324059.35	348322.82	2324074.35	Картометрический метод	0.50	–
41	348176.24	2324055.62	348338.42	2324073.18	Картометрический метод	0.50	–
42	348220.48	2324011.38	348352.56	2324074.24	Картометрический метод	0.50	–
43	348276.24	2323982.97	348368.35	2324075.54	Картометрический метод	0.50	–
44	348295.51	2323978.82	348382.96	2324080.43	Картометрический метод	0.50	–
45	348297.31	2323973.04	348393.01	2324085.37	Картометрический метод	0.50	–
46	348308.86	2323975.94	348410.56	2324097.93	Картометрический метод	0.50	–
47	348316.03	2323974.40	–	–	Картометрический метод	0.50	–
48	348343.91	2323972.53	–	–	Картометрический метод	0.50	–
49	348405.71	2323982.32	–	–	Картометрический метод	0.50	–
50	348461.47	2324010.73	–	–	Картометрический метод	0.50	–
1	348510.87	2324059.66	348420.06	2324107.65	Картометрический метод	0.50	–
3.Сведения о характерных точках части (частей) границы объекта							
–	–	–	–	–	–	–	–

Раздел 4






Раздел 4 План границ объекта

Защитная зона объекта культурного наследия регионального значения
"Церковь Михаила Архангела (дерев.)", расположенного по адресу:
Пензенская область, Неверкинский район, с. Кунчерово



Масштаб 1:1700

Условные используемые знаки и обозначения:

-  граница защитной зоны объекта культурного наследия
-  характерная точка границы защитной зоны объекта культурного наследия
-  58.20.0200202 номер кадастрового квартала
-  граница кадастрового квартала
-  с. Кунчерово граница административно-территориального образования

