

**МИНИСТЕРСТВО ПО ОХРАНЕ ПАМЯТНИКОВ ИСТОРИИ И
КУЛЬТУРЫ ПЕНЗЕНСКОЙ ОБЛАСТИ**

П Р И К А З

от « 17 » мая 2023 года № 30-23

г. Пенза

О внесении изменения в графическое описание местоположения границ защитной зоны объекта культурного наследия регионального значения «Церковь Михаила Архангела», расположенного по адресу: Пензенская область, Сердобский район, с. Карповка, утвержденное приказом Комитета Пензенской области по охране памятников истории и культуры от 27.01.2020 № 33-ОД

В соответствии со статьей 34.1. Федерального закона от 25.06.2002 № 73-ФЗ «Об объектах культурного наследия (памятников истории и культуры) народов Российской Федерации» (с последующими изменениями), учитывая приказ Департамента Пензенской области по охране памятников истории и культуры от 25.03.2022 № 40-ОД «Об утверждении границ и режима использования территории объекта культурного наследия регионального значения «Церковь Михаила Архангела», расположенного по адресу: Пензенская область, Сердобский район, с. Карповка», руководствуясь Положением о Министерстве по охране памятников истории и культуры Пензенской области, утвержденным постановлением Правительства Пензенской области от 03.03.2023 № 131-пП «Об утверждении Положения о Министерстве по охране памятников истории и культуры Пензенской области», **п р и к а з ы в а ю:**


1. Внести изменение в графическое описание местоположения границ защитной зоны объекта культурного наследия регионального значения «Церковь Михаила Архангела», расположенного по адресу: Пензенская область, Сердобский район, с. Карповка, с перечнем координат характерных точек этих границ в системе координат, установленной для ведения Единого государственного реестра недвижимости, утвержденное приказом Комитета Пензенской области по охране памятников истории и культуры от 27.01.2020 № 33-ОД «Об утверждении графического описания местоположения границ защитной зоны объекта культурного наследия», изложив его в новой редакции, согласно приложению к настоящему приказу.

2. Настоящий приказ разместить (опубликовать) на «Официальном интернет-портале правовой информации» (www.pravo.gov.ru) и на официальном сайте

Министерства по охране памятников истории и культуры Пензенской области в информационно-телекоммуникационной сети «Интернет».

3. Контроль за исполнением настоящего приказа оставляю за собой.

Министр

A handwritten signature in black ink, appearing to be 'А.А. Понякин', written on a light-colored background.

А.А. Понякин

Приложение к приказу Министерства
по охране памятников истории и
культуры Пензенской области

от « 17 » мая 2023 г. № 30-23

ГРАФИЧЕСКОЕ ОПИСАНИЕ МЕСТОПОЛОЖЕНИЯ ГРАНИЦ
Защитной зоны объекта культурного наследия регионального значения «Церковь
Михаила Архангела», расположенного по адресу: Пензенская область, Сердобский
район, с. Карповка
(наименование объекта, местоположение границ которого описано (далее-объект))

Раздел 1

Сведения об объекте		
№ п/п	Характеристики объекта	Описание характеристик
1	2	3
1	Местоположение объекта	Пензенская область, Сердобский район, Сокольский сельсовет, с. Карповка
2	Площадь объекта +/- величина погрешности определения площади (Р+/-ДельтаР)	38687 кв.м ± 197 кв.м
3	Иные характеристики объекта	В соответствии с п. 1 ст. 34.1 Федерального закона от 25.06.2002 № 73-ФЗ «Об объектах культурного наследия (памятниках истории и культуры) народов Российской Федерации» в границах защитной зоны объекта культурного наследия в целях обеспечения сохранности объектов культурного наследия и композиционно-видовых связей (панорам) запрещаются строительство объектов капитального строительства и их реконструкция, связанная с изменением их параметров (высоты, количества этажей, площади), за исключением строительства и реконструкции линейных объектов.

Раздел 2

Сведения о местоположении границ объекта					
1. Система координат <u>МСК-58, зона 1</u>					
2. Сведения о характерных точках границ объекта					
Обозначение характерных точек границ	Координаты, м		Метод определения координат характерной точки	Средняя квадратическая погрешность положения характерной точки (M), м	Описание обозначения точки на местности (при наличии)
	X	Y			
1	2	3	4	5	6
1	302040.54	1369288.53	Картометрический метод	0.50	–
2	302043.92	1369305.53	Картометрический метод	0.50	–
3	302049.23	1369331.07	Картометрический метод	0.50	–
4	302047.85	1369341.69	Картометрический метод	0.50	–
5	302056.56	1369346.31	Картометрический метод	0.50	–
6	302047.76	1369363.65	Картометрический метод	0.50	–
7	302045.94	1369362.72	Картометрический метод	0.50	–
8	302044.84	1369364.76	Картометрический метод	0.50	–
9	302042.76	1369368.16	Картометрический метод	0.50	–
10	302045.32	1369369.64	Картометрический метод	0.50	–
11	302043.07	1369374.42	Картометрический метод	0.50	–
12	302040.42	1369373.07	Картометрический метод	0.50	–
13	302037.68	1369378.08	Картометрический метод	0.50	–
14	302038.98	1369378.82	Картометрический метод	0.50	–
15	302036.37	1369383.95	Картометрический метод	0.50	–
16	302033.55	1369382.61	Картометрический метод	0.50	–
17	302028.72	1369390.74	Картометрический метод	0.50	–
18	302031.02	1369392.10	Картометрический метод	0.50	–
19	302027.46	1369398.08	Картометрический метод	0.50	–
20	302030.04	1369399.52	Картометрический метод	0.50	–
21	302026.86	1369404.23	Картометрический метод	0.50	–
22	302022.33	1369401.42	Картометрический метод	0.50	–
23	301993.69	1369424.85	Картометрический метод	0.50	–
24	301956.55	1369438.20	Картометрический метод	0.50	–
25	301901.18	1369430.78	Картометрический метод	0.50	–
26	301860.24	1369402.71	Картометрический метод	0.50	–

Раздел 3

Сведения о местоположении измененных (уточненных) границ объекта							
1. Система координат <u>МСК-58, зона 1</u>							
2. Сведения о характерных точках границ объекта							
Обозначение характерных точек границ	Существующие координаты, м		Измененные (уточненные) координаты, м		Метод определения координат характерной точки	Средняя квадратическая погрешность положения характерной точки (Мп), м	Описание обозначения точки на местности (при наличии)
	X	Y	X	Y			
1	2	3	4	5	6	7	8
1	302105.84	1369190.07	302040.54	1369288.53	Картометрический метод	0.50	–
2	302133.55	1369247.09	302043.92	1369305.53	Картометрический метод	0.50	–
3	302139.69	1369262.25	302049.23	1369331.07	Картометрический метод	0.50	–
4	302148.07	1369299.22	302047.85	1369341.69	Картометрический метод	0.50	–
5	302150.64	1369331.21	302056.56	1369346.31	Картометрический метод	0.50	–
6	302140.85	1369393.01	302047.76	1369363.65	Картометрический метод	0.50	–
7	302125.61	1369423.44	302045.94	1369362.72	Картометрический метод	0.50	–
8	302110.10	1369452.13	302044.84	1369364.76	Картометрический метод	0.50	–
9	302098.30	1369466.08	302042.76	1369368.16	Картометрический метод	0.50	–
10	302081.25	1369484.19	302045.32	1369369.64	Картометрический метод	0.50	–
11	302061.37	1369500.64	302043.07	1369374.42	Картометрический метод	0.50	–
12	302046.51	1369510.46	302040.42	1369373.07	Картометрический метод	0.50	–
13	302029.19	1369519.75	302037.68	1369378.08	Картометрический метод	0.50	–
14	302004.78	1369529.47	302038.98	1369378.82	Картометрический метод	0.50	–
15	301992.30	1369532.86	302036.37	1369383.95	Картометрический метод	0.50	–
16	301988.50	1369538.82	302033.55	1369382.61	Картометрический метод	0.50	–
17	301982.44	1369535.29	302028.72	1369390.74	Картометрический метод	0.50	–
18	301967.94	1369537.79	302031.02	1369392.10	Картометрический метод	0.50	–
19	301960.71	1369538.42	302027.46	1369398.08	Картометрический метод	0.50	–
20	301954.26	1369550.22	302030.04	1369399.52	Картометрический метод	0.50	–
21	301944.54	1369544.60	302026.86	1369404.23	Картометрический метод	0.50	–
22	301947.35	1369539.29	302022.33	1369401.42	Картометрический метод	0.50	–

23	301932.91	1369539.29	301993.69	1369424.85	Картометрический метод	0.50	–
24	301906.64	1369536.44	301956.55	1369438.20	Картометрический метод	0.50	–
25	301890.43	1369532.92	301901.18	1369430.78	Картометрический метод	0.50	–
26	301864.73	1369524.38	301860.24	1369402.71	Картометрический метод	0.50	–
27	301847.02	1369516.14	301833.34	1369350.08	Картометрический метод	0.50	–
28	301822.06	1369500.65	301840.06	1369284.66	Картометрический метод	0.50	–
29	301802.01	1369484.04	301841.41	1369281.76	Картометрический метод	0.50	–
30	301786.05	1369467.14	301835.48	1369277.35	Картометрический метод	0.50	–
31	301770.10	1369451.19	301843.35	1369266.26	Картометрический метод	0.50	–
32	301748.57	1369408.93	301860.26	1369241.17	Картометрический метод	0.50	–
33	301739.15	1369402.98	301895.21	1369217.76	Картометрический метод	0.50	–
34	301742.28	1369397.86	301921.50	1369211.12	Картометрический метод	0.50	–
35	301734.48	1369365.63	301954.06	1369209.47	Картометрический метод	0.50	–
36	301730.78	1369326.72	301996.75	1369224.35	Картометрический метод	0.50	–
37	301734.44	1369301.12	302028.04	1369260.84	Картометрический метод	0.50	–
38	301709.97	1369288.59	302035.10	1369280.70	Картометрический метод	0.50	–
39	301719.90	1369271.32	302042.64	1369283.98	Картометрический метод	0.50	–
40	301737.37	1369280.67	–	–	Картометрический метод	0.50	–
41	301741.92	1369248.90	–	–	Картометрический метод	0.50	–
42	301770.33	1369193.14	–	–	Картометрический метод	0.50	–
43	301814.57	1369148.90	–	–	Картометрический метод	0.50	–
44	301870.33	1369120.49	–	–	Картометрический метод	0.50	–
45	301900.25	1369113.26	–	–	Картометрический метод	0.50	–
46	301943.34	1369108.89	–	–	Картометрический метод	0.50	–
47	302005.14	1369118.68	–	–	Картометрический метод	0.50	–
48	302060.90	1369147.09	–	–	Картометрический метод	0.50	–
1	302105.84	1369190.07	302040.54	1369288.53	Картометрический метод	0.50	–

3. Сведения о характерных точках части (частей) границы объекта

–	–	–	–	–	–	–	–
---	---	---	---	---	---	---	---

Раздел 4

Раздел 4

План границ объекта








Защитная зона объекта культурного наследия регионального значения "Церковь Михаила Архангела",
расположенного по адресу: Пензенская область, Сердобский район, с. Карповка



Масштаб 1:1400

Условные используемые знаки и обозначения:

-  граница защитной зоны объекта культурного наследия
-  характерная точка границы защитной зоны объекта культурного наследия
-  номер кадастрового квартала 58:25:0420101
-  граница кадастрового квартала
-  граница административно-территориального образования

Дата



Подпись