

**МИНИСТЕРСТВО ПО ОХРАНЕ ПАМЯТНИКОВ ИСТОРИИ И  
КУЛЬТУРЫ ПЕНЗЕНСКОЙ ОБЛАСТИ**

**П Р И К А З**

от « 18 » мая 2023 года № 30-25

г. Пенза

**О внесении изменения в графическое описание местоположения границ защитной зоны объекта культурного наследия регионального значения «Контора имени гр. Чернышовых», расположенного по адресу: Пензенская область, Белинский район, с. Чернышево, утвержденное приказом Комитета Пензенской области по охране памятников истории и культуры от 22.01.2020 № 22-ОД**


В соответствии со статьей 34.1. Федерального закона от 25.06.2002 № 73-ФЗ «Об объектах культурного наследия (памятниках истории и культуры) народов Российской Федерации» (с последующими изменениями), учитывая приказ Департамента Пензенской области по охране памятников истории и культуры от 24.02.2022 № 21-ОД «Об утверждении границ и режима использования территории объекта культурного наследия регионального значения «Контора имени гр. Чернышовых», расположенного по адресу: Пензенская область, Белинский район, с. Чернышево», руководствуясь Положением о Министерстве по охране памятников истории и культуры Пензенской области, утвержденным постановлением Правительства Пензенской области от 03.03.2023 № 131-пП «Об утверждении Положения о Министерстве по охране памятников истории и культуры Пензенской области», **п р и к а з ы в а ю:**

1. Внести изменение в графическое описание местоположения границ защитной зоны объекта культурного наследия регионального значения «Контора имени гр. Чернышовых», расположенного по адресу: Пензенская область, Белинский район, с. Чернышево с перечнем координат характерных точек этих границ в системе координат, установленной для ведения Единого государственного реестра недвижимости, утвержденное приказом Комитета Пензенской области по охране памятников истории и культуры от 22.01.2020 № 22-ОД «Об утверждении графического описания местоположения границ защитной зоны объекта культурного наследия», изложив его в новой редакции, согласно приложению к настоящему приказу.

2. Настоящий приказ разместить (опубликовать) на «Официальном интернет-портале правовой информации» ([www.pravo.gov.ru](http://www.pravo.gov.ru)) и на официальном сайте Министерства по охране памятников истории и культуры Пензенской области в информационно-телекоммуникационной сети «Интернет».

3. Контроль за исполнением настоящего приказа оставляю за собой.

Министр

A handwritten signature in black ink, appearing to be 'А.А. Понякин', written in a cursive style. The signature is contained within a square area with a light gray halftone background.

А.А. Понякин

Приложение к приказу Министерства  
по охране памятников истории и  
культуры Пензенской области

от « 18 » мая 2023 г. № 30-25

**ГРАФИЧЕСКОЕ ОПИСАНИЕ МЕСТОПОЛОЖЕНИЯ ГРАНИЦ  
Защитной зоны объекта культурного наследия регионального значения "Контора  
имения гр. Чернышовых", расположенного по адресу: Пензенская область,  
Белинский район, с. Чернышево  
(наименование объекта, местоположение границ которого описано (далее-объект))**

**Раздел 1**

Сведения об объекте		
№п/п	Характеристики объекта	Описание характеристик
1	2	3
1	Местоположение объекта	Пензенская область, Белинский район, Козловский с/с, с. Чернышево
2	Площадь объекта +/- величина погрешности определения площади (Р+/--ДельтаР)	40097 кв.м±200 кв.м
3	Иные характеристики объекта	В соответствии с п. 1 ст. 34.1 Федерального закона от 25.06.2002 №73-ФЗ «Об объектах культурного наследия (памятниках истории и культуры) народов Российской Федерации» в границах защитной зоны объекта культурного наследия в целях обеспечения сохранности объектов культурного наследия и композиционно-видовых связей (панорам) запрещаются строительство объектов капитального строительства и их реконструкция, связанная с изменением их параметров (высоты, количества этажей, площади), за исключением строительства и реконструкции линейных объектов

## Раздел 2

Сведения о местоположении границ объекта					
1. Система координат <u>МСК-58, зона 1</u>					
2. Сведения о характерных точках границ объекта					
Обозначение характерных точек границ	Координаты, м		Метод определения координат характерной точки	Средняя квадратическая погрешность положения характерной точки (M <sub>0</sub> ), м	Описание обозначения точки на местности (при наличии)
	X	Y			
1	2	3	4	5	6
1	353425. 73	1305795. 13	Картометрический метод	0.50	–
2	353448. 52	1305818. 46	Картометрический метод	0.50	–
3	353462. 06	1305845. 13	Картометрический метод	0.50	–
4	353467. 30	1305870. 10	Картометрический метод	0.50	–
5	353468. 25	1305907. 78	Картометрический метод	0.50	–
6	353460. 51	1305933. 07	Картометрический метод	0.50	–
7	353446. 39	1305955. 48	Картометрический метод	0.50	–
8	353425. 58	1305985. 01	Картометрический метод	0.50	–
9	353394. 70	1306000. 14	Картометрический метод	0.50	–
10	353366. 80	1306004. 11	Картометрический метод	0.50	–
11	353321. 79	1305995. 54	Картометрический метод	0.50	–
12	353296. 92	1305986. 02	Картометрический метод	0.50	–
13	353266. 15	1305958. 11	Картометрический метод	0.50	–
14	353251. 01	1305925. 79	Картометрический метод	0.50	–
15	353245. 57	1305893. 26	Картометрический метод	0.50	–
16	353252. 70	1305852. 77	Картометрический метод	0.50	–
17	353270. 52	1305820. 21	Картометрический метод	0.50	–
18	353294. 69	1305792. 11	Картометрический метод	0.50	–
19	353323. 41	1305777. 63	Картометрический метод	0.50	–
20	353353. 47	1305773. 01	Картометрический метод	0.50	–
21	353388. 21	1305778. 52	Картометрический метод	0.50	–
1	353425. 73	1305795. 13	Картометрический метод	0.50	–

<b>3.Сведения о характерных точках части (частей) границы объекта</b>					
<b>Обозначение характерных точек части границы</b>	<b>Координаты,м</b>		<b>Метод определения координат характерной точки</b>	<b>Средняя квадратическая погрешность положения характерной точки (M<sub>t</sub>), м</b>	<b>Описание обозначения точки на местности (при наличии)</b>
	<b>X</b>	<b>Y</b>			
<b>1</b>	<b>2</b>	<b>3</b>	<b>4</b>	<b>5</b>	<b>6</b>
-	-	-	-	-	-

### Раздел 3

#### Сведения о местоположении измененных (уточненных) границ объекта

**1. Система координат МСК-58, зона 1**

**2. Сведения о характерных точках границ объекта**

Обозначение характерных точек границ	Существующие координаты, м		Измененные (уточненные) координаты, м		Метод определения координат характерной точки	Средняя квадратическая погрешность положения характерной точки (M <sub>t</sub> ), м	Описание обозначения точки на местности (при наличии)
	X	Y	X	Y			
1	2	3	4	5	6	7	8
1	353484.5 1	1305714 .23	35342 5.73	1305795.13	Картометрический метод	0.50	–
2	353528.7 5	1305758 .47	35344 8.52	1305818.46	Картометрический метод	0.50	–
3	353557.1 6	1305814 .23	35346 2.06	1305845.13	Картометрический метод	0.50	–
4	353559.5 1	1305829 .03	35346 7.30	1305870.10	Картометрический метод	0.50	–
5	353569.6 0	1305891 .43	35346 8.25	1305907.78	Картометрический метод	0.50	–
6	353564.9 0	1305934 .56	35346 0.51	1305933.07	Картометрический метод	0.50	–
7	353562.1 0	1305947 .24	35344 6.39	1305955.48	Картометрический метод	0.50	–
8	353557.0 1	1305965 .91	35342 5.58	1305985.01	Картометрический метод	0.50	–
9	353528.6 0	1306021 .67	35339 4.70	1306000.14	Картометрический метод	0.50	–
10	353484.3 6	1306065 .91	35336 6.80	1306004.11	Картометрический метод	0.50	–
11	353428.6 0	1306094 .32	35332 1.79	1305995.54	Картометрический метод	0.50	–
12	353366.8 0	1306104 .11	35329 6.92	1305986.02	Картометрический метод	0.50	–
13	353324.1 1	1306099 .50	35326 6.15	1305958.11	Картометрический метод	0.50	–
14	353304.7 5	1306095 .27	35325 1.01	1305925.79	Картометрический метод	0.50	–
15	353285.6 4	1306090 .09	35324 5.57	1305893.26	Картометрический метод	0.50	–
16	353229.8 8	1306061 .68	35325 2.70	1305852.77	Картометрический метод	0.50	–
17	353185.6 4	1306017 .44	35327 0.52	1305820.21	Картометрический метод	0.50	–
18	353157.2 3	1305961 .68	35329 4.69	1305792.11	Картометрический метод	0.50	–
19	353155.3 6	1305955 .06	35332 3.41	1305777.63	Картометрический метод	0.50	–
20	353145.5 7	1305893 .26	35335 3.47	1305773.01	Картометрический метод	0.50	–
21	353150.7 7	1305847 .96	35338 8.21	1305778.52	Картометрический метод	0.50	–
22	353157.5 9	1305821 .87	–	–	Картометрический метод	0.50	–
23	353186.0 0	1305766 .11	–	–	Картометрический метод	0.50	–

24	353191.6 7	1305755 .45	–	–	Картометрический метод	0.50	–
25	353235.9 1	1305711 .21	–	–	Картометрический метод	0.50	–
26	353291.6 7	1305682 .80	–	–	Картометрический метод	0.50	–
27	353353.4 7	1305673 .01	–	–	Картометрический метод	0.50	–
28	353397.1 9	1305677 .85	–	–	Картометрический метод	0.50	–
29	353410.6 7	1305680 .87	–	–	Картометрический метод	0.50	–
30	353424.0 9	1305684 .54	–	–	Картометрический метод	0.50	–
31	353427.2 0	1305683 .86	–	–	Картометрический метод	0.50	–
32	353426.7 2	1305680 .78	–	–	Картометрический метод	0.50	–
33	353435.6 4	1305678 .96	–	–	Картометрический метод	0.50	–
34	353438.6 0	1305690 .84	–	–	Картометрический метод	0.50	–
1	353484.5 1	1305714 .23	35342 5.73	1305795.13	Картометрический метод	0.50	–
<b>3.Сведения о характерных точках части (частей) границы объекта</b>							
–	–	–	–	–	–	–	–

# Раздел 4

Раздел 4




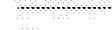

План границ объекта

Защитная зона объекта культурного наследия регионального значения "Контора имени гр. Чернышковых"  
расположенного по адресу: Пензенская область, Белинский район, с. Чернышево



Масштаб 1:1400

Условные используемые знаки и обозначения:

-  граница защитной зоны объекта культурного наследия
-  характеристика точка границы защитной зоны объекта культурного наследия
-  номер кадастрового квартала
-  граница кадастрового квартала
-  Чернышево: граница административно-территориального образования

Дата: 03.12.2007  
Подпись: [Signature]  
[Official Seal]