

**МИНИСТЕРСТВО ПО ОХРАНЕ ПАМЯТНИКОВ ИСТОРИИ И
КУЛЬТУРЫ ПЕНЗЕНСКОЙ ОБЛАСТИ**

П Р И К А З

от « 18 » мая 2023 года № 30-30

г. Пенза

О внесении изменения в в графическое описание местоположения границ защитной зоны объекта культурного наследия регионального значения «Часовня», по адресу: Пензенская область, Белинский район, с. Аргамаково, утвержденное приказом Комитета Пензенской области по охране памятников истории и культуры от 06.03.2019 № 32-ОД

В соответствии со статьей 34.1. Федерального закона от 25.06.2002 № 73-ФЗ «Об объектах культурного наследия (памятников истории и культуры) народов Российской Федерации» (с последующими изменения), учитывая приказ Департамента Пензенской области по охране памятников истории и культуры от 24.02.2022 № 22-ОД «Об утверждении границ и режима использования территории объекта культурного наследия регионального значения «Часовня», расположенного по адресу: Пензенская область, Белинский район, с. Аргамаково», руководствуясь Положением о Министерстве по охране памятников истории и культуры Пензенской области, утвержденным постановлением Правительства Пензенской области от 03.03.2023 № 131-пП «Об утверждении Положения о Министерстве по охране памятников истории и культуры Пензенской области», **п р и к а з ы в а ю:**

1. Внести изменение в графическое описание местоположения границ защитной зоны объекта культурного наследия регионального значения «Часовня», по адресу: Пензенская область, Белинский район, с. Аргамаково с перечнем координат характерных точек этих границ в системе координат, установленной для ведения Единого государственного реестра недвижимости, утвержденное приказом Комитета Пензенской области по охране памятников истории и культуры от 06.03.2019 № 32-ОД «Об утверждении графического описания местоположения границ защитной зоны объекта культурного наследия», изложив его в новой редакции, согласно приложению к настоящему приказу.

2. Настоящий приказ разместить (опубликовать) на «Официальном интернет-портале правовой информации» (www.pravo.gov.ru) и на официальном сайте Министерства по охране памятников истории и культуры Пензенской области в информационно-телекоммуникационной сети «Интернет».

3. Контроль за исполнением настоящего приказа оставляю за собой.

Министр

А.А. Понякин

Приложение к приказу Министерства
по охране памятников истории и
культуры Пензенской области

от « 18 » мая 2023 г. № 30-30

ГРАФИЧЕСКОЕ ОПИСАНИЕ МЕСТОПОЛОЖЕНИЯ ГРАНИЦ
Защитной зоны объекта культурного наследия регионального значения
"Часовня" по адресу: Пензенская область, Белинский район, с. Аргамаково
(наименование объекта, местоположение границ которого описано (далее -
объект))

Раздел 1

Сведения об объекте		
№ п/п	Характеристики объекта	Описание характеристик
1	2	3
1	Местоположение объекта	Пензенская область, Белинский район, с. Аргамаково
2	Площадь объекта +/- величина погрешности определения площади (Р+/- ДельтаР)	33425 кв.м ± 183 кв.м
3	Иные характеристики объекта	В соответствии с п.1 ст. 34.1 Федерального закона от 25.06.2002 №73-ФЗ «Об объектах культурного наследия (памятниках истории и культуры) народов Российской Федерации» в границах защитной зоны объекта культурного наследия в целях обеспечения сохранности объектов культурного наследия и композиционно-видовых связей (панорам) запрещаются строительство объектов капитального строительства и их реконструкция, связанная с изменением их параметров (высоты, количества этажей, площади), за исключением строительства и реконструкции линейных объектов

Раздел 2

Сведения о местоположении границ объекта					
1. Система координат <u>МСК-58, зона 1</u>					
2. Сведения о характерных точках границ объекта					
Обозначение характерных точек границ	Координаты, м		Метод определения координат характерной точки	Средняя квадратическая погрешность положения характерной точки (M _t), м	Описание обозначения точки на местности (при наличии)
	X	Y			
1	2	3	4	5	6
1	371034.51	1344836.11	Картометрический метод	0.50	–
2	371043.76	1344847.07	Картометрический метод	0.50	–
3	371049.64	1344856.21	Картометрический метод	0.50	–
4	371053.39	1344863.08	Картометрический метод	0.50	–
5	371056.63	1344869.90	Картометрический метод	0.50	–
6	371059.75	1344878.80	Картометрический метод	0.50	–
7	371063.52	1344892.47	Картометрический метод	0.50	–
8	371064.42	1344897.88	Картометрический метод	0.50	–
9	371065.62	1344896.72	Картометрический метод	0.50	–
10	371066.61	1344897.80	Картометрический метод	0.50	–
11	371067.05	1344897.39	Картометрический метод	0.50	–
12	371072.00	1344902.87	Картометрический метод	0.50	–
13	371066.07	1344908.36	Картометрический метод	0.50	–
14	371066.42	1344908.73	Картометрический метод	0.50	–
15	371064.94	1344910.10	Картометрический метод	0.50	–
16	371064.52	1344926.49	Картометрический метод	0.50	–
17	371060.80	1344942.43	Картометрический метод	0.50	–
18	371054.11	1344957.96	Картометрический метод	0.50	–
19	371045.85	1344968.53	Картометрический метод	0.50	–
20	371038.22	1344978.02	Картометрический метод	0.50	–
21	371030.39	1344985.90	Картометрический метод	0.50	–
22	371021.65	1344992.91	Картометрический метод	0.50	–
23	371012.42	1344998.66	Картометрический метод	0.50	–
24	371016.73	1345005.86	Картометрический метод	0.50	–
25	371008.69	1345012.17	Картометрический метод	0.50	–

26	371002.92	1345003.40	Картометрический метод	0.50	–
27	370993.34	1345007.00	Картометрический метод	0.50	–
28	370983.44	1345009.57	Картометрический метод	0.50	–
29	370972.48	1345011.27	Картометрический метод	0.50	–
30	370963.82	1345011.75	Картометрический метод	0.50	–
31	370954.97	1345011.46	Картометрический метод	0.50	–
32	370946.08	1345010.37	Картометрический метод	0.50	–
33	370936.08	1345008.68	Картометрический метод	0.50	–
34	370928.19	1345006.28	Картометрический метод	0.50	–
35	370921.26	1345003.57	Картометрический метод	0.50	–
36	370913.95	1345000.02	Картометрический метод	0.50	–
37	370906.24	1344995.43	Картометрический метод	0.50	–
38	370899.84	1344990.85	Картометрический метод	0.50	–
39	370894.68	1344986.07	Картометрический метод	0.50	–
40	370888.50	1344980.16	Картометрический метод	0.50	–
41	370881.76	1344972.21	Картометрический метод	0.50	–
42	370879.00	1344974.21	Картометрический метод	0.50	–
43	370877.12	1344970.83	Картометрический метод	0.50	–
44	370875.49	1344971.85	Картометрический метод	0.50	–
45	370873.10	1344967.29	Картометрический метод	0.50	–
46	370874.79	1344966.24	Картометрический метод	0.50	–
47	370870.78	1344960.23	Картометрический метод	0.50	–
48	370872.94	1344958.88	Картометрический метод	0.50	–
49	370868.26	1344949.50	Картометрический метод	0.50	–
50	370864.40	1344938.93	Картометрический метод	0.50	–
51	370861.96	1344930.68	Картометрический метод	0.50	–
52	370860.56	1344922.98	Картометрический метод	0.50	–
53	370859.80	1344915.67	Картометрический метод	0.50	–
54	370859.62	1344905.97	Картометрический метод	0.50	–
55	370860.50	1344895.46	Картометрический метод	0.50	–
56	370861.62	1344885.36	Картометрический метод	0.50	–
57	370864.21	1344876.18	Картометрический метод	0.50	–
58	370867.29	1344868.17	Картометрический метод	0.50	–
59	370870.17	1344862.10	Картометрический метод	0.50	–
60	370876.70	1344851.22	Картометрический метод	0.50	–

61	370882.43	1344843.69	Картометрический метод	0.50	–
62	370887.54	1344838.05	Картометрический метод	0.50	–
63	370892.33	1344833.82	Картометрический метод	0.50	–
64	370898.40	1344828.67	Картометрический метод	0.50	–
65	370906.33	1344823.07	Картометрический метод	0.50	–
66	370914.43	1344818.44	Картометрический метод	0.50	–
67	370924.14	1344814.10	Картометрический метод	0.50	–
68	370930.83	1344811.57	Картометрический метод	0.50	–
69	370939.12	1344809.34	Картометрический метод	0.50	–
70	370947.15	1344807.88	Картометрический метод	0.50	–
71	370953.23	1344806.87	Картометрический метод	0.50	–
72	370960.48	1344806.44	Картометрический метод	0.50	–
73	370966.49	1344806.26	Картометрический метод	0.50	–
74	370973.74	1344806.83	Картометрический метод	0.50	–
75	370981.53	1344808.01	Картометрический метод	0.50	–
76	370980.11	1344804.99	Картометрический метод	0.50	–
77	370982.22	1344803.94	Картометрический метод	0.50	–
78	370981.55	1344801.49	Картометрический метод	0.50	–
79	370986.56	1344798.74	Картометрический метод	0.50	–
80	370994.35	1344811.27	Картометрический метод	0.50	–
81	370999.16	1344812.79	Картометрический метод	0.50	–
82	371005.80	1344815.55	Картометрический метод	0.50	–
83	371016.99	1344821.78	Картометрический метод	0.50	–
84	371024.49	1344827.11	Картометрический метод	0.50	–
1	371034.51	1344836.11	Картометрический метод	0.50	–

3.Сведения о характерных точках части (частей) границы объекта

Обозначение характерных точек части границы	Координаты, м		Метод определения координат характерной точки	Средняя квадратическая погрешность положения характерной точки (M _t), м	Описание обозначения точки на местности (при наличии)
	X	Y			
1	2	3	4	5	6
–	–	–	–	–	–

Раздел 3

Сведения о местоположении измененных (уточненных) границ объекта							
1. Система координат <u>МСК-58, зона 1</u>							
2. Сведения о характерных точках границ объекта							
Обозначение характерных точек границ	Существующие координаты, м		Измененные (уточненные) координаты, м		Метод определения координат характерной точки	Средняя квадратическая погрешность положения характерной точки (M), м	Описание обозначения точки на местности (при наличии)
	X	Y	X	Y			
1	2	3	4	5	6	7	8
1	371119.54	1344781.34	371034.51	1344836.11	Картометрический метод	0.50	–
2	371129.22	1344794.74	371043.76	1344847.07	Картометрический метод	0.50	–
3	371137.77	1344808.89	371049.64	1344856.21	Картометрический метод	0.50	–
4	371139.55	1344812.23	371053.39	1344863.08	Картометрический метод	0.50	–
5	371142.05	1344817.00	371056.63	1344869.90	Картометрический метод	0.50	–
6	371145.58	1344824.45	371059.75	1344878.80	Картометрический метод	0.50	–
7	371148.56	1344821.67	371063.52	1344892.47	Картометрический метод	0.50	–
8	371158.37	1344831.51	371064.42	1344897.88	Картометрический метод	0.50	–
9	371151.41	1344838.04	371065.62	1344896.72	Картометрический метод	0.50	–
10	371154.92	1344847.42	371066.61	1344897.80	Картометрический метод	0.50	–
11	371159.43	1344863.32	371067.05	1344897.39	Картометрический метод	0.50	–
12	371162.60	1344879.55	371072.00	1344902.87	Картометрический метод	0.50	–
13	371164.43	1344895.97	371066.07	1344908.36	Картометрический метод	0.50	–
14	371164.89	1344912.50	371066.42	1344908.73	Картометрический метод	0.50	–
15	371163.99	1344929.00	371064.94	1344910.10	Картометрический метод	0.50	–
16	371161.73	1344945.38	371064.52	1344926.49	Картометрический метод	0.50	–
17	371158.12	1344961.51	371060.80	1344942.43	Картометрический метод	0.50	–
18	371153.19	1344977.29	371054.11	1344957.96	Картометрический метод	0.50	–
19	371146.98	1344992.61	371045.85	1344968.53	Картометрический метод	0.50	–
20	371139.52	1345007.36	371038.22	1344978.02	Картометрический метод	0.50	–
21	371130.87	1345021.45	371030.39	1344985.90	Картометрический метод	0.50	–
22	371121.09	1345034.77	371021.65	1344992.91	Картометрический метод	0.50	–

23	371110.24	1345047.2 4	371012.4 2	1344998.66	Картометрический метод	0.50	–
24	371098.40	1345058.7 7	371016.7 3	1345005.86	Картометрический метод	0.50	–
25	371085.64	1345069.2 9	371008.6 9	1345012.17	Картометрический метод	0.50	–
26	371072.06	1345078.7 1	371002.92	1345003.40	Картометрический метод	0.50	–
27	371068.87	1345080.5 5	370993.34	1345007.00	Картометрический метод	0.50	–
28	371079.27	1345095.9 2	370983.44	1345009.57	Картометрический метод	0.50	–
29	371071.59	1345101.5 2	370972.48	1345011.27	Картометрический метод	0.50	–
30	371060.71	1345085.2 7	370963.82	1345011.75	Картометрический метод	0.50	–
31	371057.75	1345086.9 8	370954.97	1345011.46	Картометрический метод	0.50	–
32	371052.22	1345089.8 3	370946.08	1345010.37	Картометрический метод	0.50	–
33	371037.21	1345096.7 4	370936.08	1345008.68	Картометрический метод	0.50	–
34	371021.67	1345102.4 0	370928.19	1345006.28	Картометрический метод	0.50	–
35	371005.73	1345106.7 5	370921.26	1345003.57	Картометрический метод	0.50	–
36	370989.48	1345109.7 7	370913.95	1345000.02	Картометрический метод	0.50	–
37	370973.03	1345111.4 3	370906.24	1344995.43	Картометрический метод	0.50	–
38	370956.50	1345111.7 4	370899.84	1344990.85	Картометрический метод	0.50	–
39	370940.01	1345110.6 7	370894.68	1344986.07	Картометрический метод	0.50	–
40	370923.66	1345108.2 5	370888.50	1344980.16	Картометрический метод	0.50	–
41	370907.56	1345104.4 9	370881.76	1344972.21	Картометрический метод	0.50	–
42	370891.83	1345099.4 1	370879.00	1344974.21	Картометрический метод	0.50	–
43	370876.57	1345093.0 5	370877.12	1344970.83	Картометрический метод	0.50	–
44	370861.89	1345085.4 5	370875.49	1344971.85	Картометрический метод	0.50	–
45	370847.89	1345076.6 6	370873.10	1344967.29	Картометрический метод	0.50	–
46	370834.66	1345066.7 5	370874.79	1344966.24	Картометрический метод	0.50	–
47	370822.30	1345055.7 8	370870.78	1344960.23	Картометрический метод	0.50	–
48	370810.88	1345043.8 3	370872.94	1344958.88	Картометрический метод	0.50	–
49	370800.49	1345030.9 7	370868.26	1344949.50	Картометрический метод	0.50	–
50	370791.20	1345017.3 0	370864.40	1344938.93	Картометрический метод	0.50	–
51	370783.06	1345002.9 1	370861.96	1344930.68	Картометрический метод	0.50	–
52	370781.16	1344999.1 0	370860.56	1344922.98	Картометрический метод	0.50	–
53	370778.86	1344994.3 6	370859.80	1344915.67	Картометрический метод	0.50	–
54	370772.27	1344979.2 0	370859.62	1344905.97	Картометрический метод	0.50	–
55	370766.95	1344963.5 5	370860.50	1344895.46	Картометрический метод	0.50	–
56	370762.94	1344947.5 2	370861.62	1344885.36	Картометрический метод	0.50	–
57	370760.26	1344931.2 0	370864.21	1344876.18	Картометрический метод	0.50	–
58	370758.95	1344914.7 3	370867.29	1344868.17	Картометрический метод	0.50	–
59	370759.00	1344898.2 0	370870.17	1344862.10	Картометрический метод	0.50	–

60	370760.41	1344881.7 3	370876.7 0	1344851.22	Картометрический метод	0.50	–
61	370763.18	1344865.4 3	370882.4 3	1344843.69	Картометрический метод	0.50	–
62	370767.28	1344849.4 2	370887.5 4	1344838.05	Картометрический метод	0.50	–
63	370772.70	1344833.8 0	370892.3 3	1344833.82	Картометрический метод	0.50	–
64	370779.38	1344818.6 8	370898.4 0	1344828.67	Картометрический метод	0.50	–
65	370787.29	1344804.1 7	370906.3 3	1344823.07	Картометрический метод	0.50	–
66	370796.37	1344790.3 6	370914.4 3	1344818.44	Картометрический метод	0.50	–
67	370806.56	1344777.3 4	370924.1 4	1344814.10	Картометрический метод	0.50	–
68	370817.80	1344765.2 1	370930.8 3	1344811.57	Картометрический метод	0.50	–
69	370829.99	1344754.0 5	370939.1 2	1344809.34	Картометрический метод	0.50	–
70	370843.06	1344743.9 4	370947.1 5	1344807.88	Картометрический метод	0.50	–
71	370856.56	1344734.5 5	370953.2 3	1344806.87	Картометрический метод	0.50	–
72	370866.39	1344729.0 2	370960.4 8	1344806.44	Картометрический метод	0.50	–
73	370879.83	1344721.9 8	370966.4 9	1344806.26	Картометрический метод	0.50	–
74	370896.41	1344716.2 8	370973.7 4	1344806.83	Картометрический метод	0.50	–
75	370912.22	1344711.4 7	370981.5 3	1344808.01	Картометрический метод	0.50	–
76	370928.38	1344707.9 9	370980.1 1	1344804.99	Картометрический метод	0.50	–
77	370944.77	1344705.8 5	370982.2 2	1344803.94	Картометрический метод	0.50	–
78	370961.28	1344705.0 7	370981.5 5	1344801.49	Картометрический метод	0.50	–
79	370977.80	1344705.6 6	370986.5 6	1344798.74	Картометрический метод	0.50	–
80	370994.22	1344707.6 2	370994.3 5	1344811.27	Картометрический метод	0.50	–
81	371010.41	1344710.9 2	370999.1 6	1344812.79	Картометрический метод	0.50	–
82	371026.28	1344715.5 4	371005.8 0	1344815.55	Картометрический метод	0.50	–
83	371041.72	1344721.4 7	371016.9 9	1344821.78	Картометрический метод	0.50	–
84	371056.61	1344728.6 4	371024.4 9	1344827.11	Картометрический метод	0.50	–
85	371070.85	1344737.0 2	–	–	Картометрический метод	0.50	–
86	371084.36	1344746.5 5	–	–	Картометрический метод	0.50	–
87	371097.04	1344757.1 6	–	–	Картометрический метод	0.50	–
88	371108.79	1344768.7 9	–	–	Картометрический метод	0.50	–
1	371119.54	1344781.3 4	371034.5 1	1344836.11	Картометрический метод	0.50	–
3.Сведения о характерных точках части (частей) границы объекта							
–	–	–	–	–	–	–	–

Раздел 4

Раздел 4



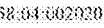
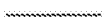
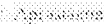
План границ объекта

Защитная зона объекта культурного наследия регионального значения "Часовня"
расположенного по адресу: Пензенская область, Белинский район, с. Аргамаково



Масштаб 1:1300

Условные используемые знаки и обозначения:

-  граница защитной зоны объекта культурного наследия
-  характеристическая точка границы защитной зоны объекта культурного наследия
-  номер кадастрового квартала
-  граница кадастрового квартала
-  граница административно-территориального образования

