

**МИНИСТЕРСТВО ПО ОХРАНЕ ПАМЯТНИКОВ ИСТОРИИ И
КУЛЬТУРЫ ПЕНЗЕНСКОЙ ОБЛАСТИ**

П Р И К А З

от «22» мая 2023 года № 30-33

г. Пенза

Об утверждении охранного обязательства собственника или иного законного владельца объекта культурного наследия федерального значения «Дом, в котором Белинский Виссарион Григорьевич провел детские годы, и дом быв. уездного училища, в котором он учился. В этих зданиях - мемориальный музей В.Г. Белинского» (Пензенская область, Белинский район, г. Белинский, ул. Белинская, д. 9, ул. Лермонтовская, 79)

В соответствии со статьей 47.6 Федерального закона от 25.06.2002 № 73-ФЗ «Об объектах культурного наследия (памятниках истории и культуры) народов Российской Федерации» (с последующими изменениями), приказом Министерства культуры Российской Федерации от 13.07.2020 № 774 «Об утверждении формы охранного обязательства собственника или иного законного владельца объекта культурного наследия, включенного в единый государственный реестр объектов культурного наследия (памятников истории и культуры) народов Российской Федерации, и порядка его подготовки и утверждения», руководствуясь Положением о Министерстве по охране памятников истории и культуры Пензенской области, утвержденным постановлением Правительства Пензенской области от 03.03.2023 № 131-пП «Об утверждении Положения о Министерстве по охране памятников истории и культуры Пензенской области», **п р и к а з ы в а ю:**

1. Утвердить охранное обязательство собственника или иного законного владельца объекта культурного наследия федерального значения «Дом, в котором Белинский Виссарион Григорьевич провел детские годы, и дом быв. уездного училища, в котором он учился. В этих зданиях - мемориальный музей В.Г. Белинского» (Пензенская область, Белинский район, г. Белинский, ул. Белинская, д. 9, ул. Лермонтовская, 79).


2. Признать утратившим силу приказ Комитета Пензенской области по охране памятников истории и культуры от 18.05.2017 № 43-ОД «Об утверждении охранного обязательства собственника или иного законного владельца объекта культурного наследия федерального значения «Дом, в котором Белинский Виссарион Григорьевич провел детские годы, и дом быв. уездного училища, в котором он учился. В этих зданиях - мемориальный музей В.Г. Белинского» (Пензенская область, Белинский район, г. Белинский, ул. Белинского, 11, ул. Лермонтова, 71)».

3. Настоящий приказ разместить (опубликовать) на «Официальном интернет-портале правовой информации» (www.pravo.gov.ru) и на официальном сайте

Министерства по охране памятников истории и культуры Пензенской области в информационно-телекоммуникационной сети «Интернет».

4. Контроль за исполнением настоящего приказа оставляю за собой.

Министр

A handwritten signature in black ink, appearing to be 'А.А. Понякин', written over a light gray grid background.

А.А. Понякин

Утверждено
приказом Министерства по охране
памятников истории и культуры
Пензенской области
от «22» мая 2023 № 30-33

**ОХРАННОЕ ОБЯЗАТЕЛЬСТВО
СОБСТВЕННИКА ИЛИ ИНОГО ЗАКОННОГО ВЛАДЕЛЬЦА
ОБЪЕКТА КУЛЬТУРНОГО НАСЛЕДИЯ,
включенного в единый государственный реестр
объектов культурного наследия (памятников истории и культуры)
народов Российской Федерации**

**«Дом, в котором Белинский Виссарион Григорьевич провел детские годы, и дом быв.
уездного училища, в котором он учился. В этих зданиях - мемориальный музей В.Г.
Белинского»**

(наименование объекта культурного наследия, включенного в единый государственный реестр объектов культурного наследия (памятников истории и культуры) народов Российской Федерации, в соответствии с данными единого государственного реестра объектов культурного наследия (памятников истории и культуры) народов Российской Федерации)

5	8	1	4	2	0	8	6	5	4	9	0	0	0	6
---	---	---	---	---	---	---	---	---	---	---	---	---	---	---

(регистрационный номер объекта культурного наследия в едином государственном реестре объектов культурного наследия (памятников истории и культуры) народов Российской Федерации)

Отметка о наличии или отсутствии паспорта объекта культурного наследия, включенного в единый государственный реестр объектов культурного наследия (памятников истории и культуры) народов Российской Федерации, в отношении которого утверждено охранное обязательство (далее - объект культурного наследия):

имеется	<input checked="" type="checkbox"/>	отсутствует	<input type="checkbox"/>
---------	-------------------------------------	-------------	--------------------------

Раздел 1. Сведения об объекте культурного наследия

1.1. Сведения о наименовании объекта культурного наследия:

--

1.2. Сведения о времени возникновения или дате создания объекта культурного наследия, датах основных изменений (перестройки) данного объекта и (или) датах связанных с ним исторических событий:

--

1.3. Сведения о категории историко-культурного значения объекта культурного наследия:

Федерального значения	<input type="checkbox"/>	Регионального значения	<input type="checkbox"/>	Муниципального значения	<input type="checkbox"/>
-----------------------	--------------------------	------------------------	--------------------------	-------------------------	--------------------------

1.4. Сведения о виде объекта культурного наследия:

Памятник	<input type="checkbox"/>	Ансамбль	<input type="checkbox"/>
----------	--------------------------	----------	--------------------------

1.5. Номер и дата принятия органом государственной власти решения о включении объекта культурного наследия в единый государственный реестр объектов культурного наследия (памятников истории и культуры) народов Российской Федерации:

--

1.6. Сведения о местонахождении объекта культурного наследия (адрес объекта или, при его отсутствии, описание местоположения объекта):

(субъект Российской Федерации)		
(населенный пункт)		
(улица)	(дом)	(корп./стр.)

--

кадастровый номер (при наличии):

(описание местоположения)

1.7. Сведения о границах территории объекта культурного наследия:

--

1.8. Описание предмета охраны объекта культурного наследия:

--

1.9. Фотографическое (иное графическое) изображение объекта культурного наследия (на момент утверждения охранного обязательства), за исключением отдельных объектов археологического наследия, фотографическое изображение которых вносится на основании решения соответствующего органа охраны объектов культурного наследия, на 8 листах.

1.10. Сведения о наличии зон охраны объекта культурного наследия с указанием номера и даты принятия органом государственной власти акта об утверждении указанных зон либо информация о расположении данного объекта культурного наследия в границах зон охраны иного объекта культурного наследия:

--

1.11. Сведения об объектах культурного наследия, входящих в состав объекта культурного наследия, являющегося ансамблем:

№	Наименование объекта культурного наследия	Адрес объекта или местоположение	Границы территории объекта культурного наследия	Предмет охраны объекта культурного наследия	Зоны охраны объекта культурного наследия

1.12. Сведения о требованиях к осуществлению деятельности в границах территории объекта культурного наследия, об особом режиме использования земельного участка, в границах которого располагается объект археологического наследия, установленных статьей 5.1 Федерального закона от 25.06.2002 № 73-ФЗ «Об объектах культурного

наследия (памятниках истории и культуры) народов Российской Федерации» (далее - Закон № 73-ФЗ):

--

1.13. Иные сведения, предусмотренные Законом № 73-ФЗ:

--

Раздел 2. Требования к сохранению объекта культурного наследия

2.1. В соответствии с пунктом 1 статьи 47.2 Закона № 73-ФЗ требования к сохранению объекта культурного наследия предусматривают консервацию, ремонт, реставрацию объекта культурного наследия, приспособление объекта культурного наследия для современного использования либо сочетание указанных мер.

2.2. Состав (перечень) и сроки (периодичность) работ по сохранению объекта культурного наследия являются неотъемлемой частью настоящего охранного обязательства (приложение № 1 к охранному обязательству) и определяются соответствующим органом охраны объектов культурного наследия, определенным пунктом 7 статьи 47.6 Закона № 73-ФЗ (далее - соответствующий орган охраны) культурного наследия (в соответствии со статьями 9, 9.1, 9.2, 9.3 Закона № 73-ФЗ) с учетом мнения собственника или иного законного владельца объекта культурного наследия, на основании составленного органом охраны объектов культурного наследия акта технического состояния объекта культурного наследия, с учетом вида данного объекта культурного наследия, его индивидуальных особенностей, физического состояния, функционального назначения и намечаемого использования объекта культурного наследия.

2.3. Лица, указанные в пункте 11 статьи 47.6 Закона № 73-ФЗ, обязаны обеспечивать финансирование мероприятий, обеспечивающих выполнение требований к сохранению объекта культурного наследия.

Раздел 3. Требования к содержанию и использованию объекта культурного наследия

3.1. В соответствии с пунктом 1 статьи 47.3 Закона № 73-ФЗ при содержании и использовании объекта культурного наследия, включенного в реестр, выявленного объекта культурного наследия в целях поддержания в надлежащем техническом состоянии без ухудшения физического состояния и (или) изменения предмета охраны данного объекта культурного наследия лица, указанные в пункте 11 статьи 47.6 Закона № 73-ФЗ, лицо, которому земельный участок, в границах которого располагается объект археологического наследия, принадлежит на праве собственности или ином вещном праве, обязаны:

1) осуществлять расходы на содержание объекта культурного наследия и поддержание его в надлежащем техническом, санитарном и противопожарном состоянии;

2) не проводить работы, изменяющие предмет охраны объекта культурного наследия либо ухудшающие условия, необходимые для сохранности объекта культурного наследия;

3) не проводить работы, изменяющие облик, объемно-планировочные и конструктивные решения и структуры, интерьер выявленного объекта культурного наследия, объекта культурного наследия, включенного в реестр, в случае, если предмет охраны объекта культурного наследия не определен;

4) обеспечивать сохранность и неизменность облика выявленного объекта культурного наследия;

5) соблюдать установленные статьей 5.1 Закона № 73-ФЗ требования к осуществлению деятельности в границах территории объекта культурного наследия, включенного в реестр, особый режим использования земельного участка, водного объекта или его части, в границах которых располагается объект археологического наследия;

6) не использовать объект культурного наследия (за исключением оборудованных с учетом требований противопожарной безопасности объектов культурного наследия, предназначенных либо предназначавшихся для осуществления и (или) обеспечения указанных ниже видов хозяйственной деятельности, и помещений для хранения предметов религиозного назначения, включая свечи и лампадное масло):

под склады и объекты производства взрывчатых и огнеопасных материалов, предметов и веществ, загрязняющих интерьер объекта культурного наследия, его фасад, территорию и водные объекты и (или) имеющих вредные парогазообразные и иные выделения;

под объекты производства, имеющие оборудование, оказывающее динамическое и вибрационное воздействие на конструкции объекта культурного наследия, независимо от мощности данного оборудования;

под объекты производства и лаборатории, связанные с неблагоприятным для объекта культурного наследия температурно-влажностным режимом и применением химически активных веществ;

7) незамедлительно извещать соответствующий орган охраны объектов культурного наследия обо всех известных ему повреждениях, авариях или об иных обстоятельствах, причинивших вред объекту культурного наследия, включая объект археологического наследия, земельному участку в границах территории объекта культурного наследия либо земельному участку, в границах которого располагается объект археологического наследия, или угрожающих причинением такого вреда, и безотлагательно принимать меры по предотвращению дальнейшего разрушения, в том числе проводить противоаварийные работы в порядке, установленном для проведения работ по сохранению объекта культурного наследия;

8) не допускать ухудшения состояния территории объекта культурного наследия, включенного в реестр, поддерживать территорию объекта культурного наследия в благоустроенном состоянии.

3.2. В соответствии с пунктом 2 статьи 47.3 Закона № 73-ФЗ собственник жилого помещения, являющегося объектом культурного наследия, или частью такого объекта, обязан выполнять требования к сохранению объекта культурного наследия в части, предусматривающей обеспечение поддержания объекта культурного наследия или части объекта культурного наследия в надлежащем техническом состоянии без ухудшения физического состояния и изменения предмета охраны объекта культурного наследия.

3.3. В случае обнаружения при проведении работ на земельном участке в границах территории объекта культурного наследия либо на земельном участке, в границах которого располагается объект археологического наследия, объектов, обладающих признаками объекта культурного наследия, собственник или иной законный владелец объекта культурного наследия осуществляет действия, предусмотренные подпунктом 2 пункта 3 статьи 47.2 Закона № 73-ФЗ.

3.4. В случае если содержание или использование объекта культурного наследия может привести к ухудшению состояния данного объекта культурного наследия и (или) предмета охраны данного объекта культурного наследия, соответствующим органом охраны, устанавливаются следующие требования:

3.4.1. К видам хозяйственной деятельности с использованием объекта культурного наследия, либо к видам хозяйственной деятельности, оказывающим воздействие на указанный объект, в том числе ограничение хозяйственной деятельности:

-

3.4.2. К использованию объекта культурного наследия при осуществлении хозяйственной деятельности, предусматривающие, в том числе ограничение технических и иных параметров воздействия на объект культурного наследия:

-

3.4.3. К благоустройству в границах территории объекта культурного наследия:

-

3.5. Лица, указанные в пункте 11 статьи 47.6 Закона № 73-ФЗ, обязаны осуществлять финансирование мероприятий, обеспечивающих выполнение требований по содержанию и использованию объекта культурного наследия.

Раздел 4. Требования к обеспечению доступа граждан Российской Федерации, иностранных граждан и лиц без гражданства к объекту культурного наследия

4.1. Требования к обеспечению доступа граждан Российской Федерации, иностранных граждан и лиц без гражданства к объекту культурного наследия устанавливаются статьей 47.4 Закона № 73-ФЗ с учетом требований к сохранению указанного объекта культурного наследия, требований к его содержанию и использованию, физического состояния этого объекта культурного наследия и характера его современного использования (приложение № 2 к охранному обязательству).

4.2. Лица, указанные в пункте 11 статьи 47.6 Закона № 73-ФЗ, обязаны обеспечивать финансирование мероприятий, обеспечивающих выполнение требований к обеспечению доступа граждан Российской Федерации, иностранных граждан и лиц без гражданства к объекту культурного наследия.

Раздел 5. Требования к размещению наружной рекламы на объектах культурного наследия, их территориях в случае, если их размещение допускается в соответствии с законодательством Российской Федерации

5.1. Требования к распространению на объектах культурного наследия, их территориях наружной рекламы устанавливаются в соответствии со статьей 35.1 Закона № 73-ФЗ:

На объекте культурного наследия, территории объекта культурного наследия федерального значения «Дом, в котором Белинский Виссарион Григорьевич провел детские годы, и дом быв. уездного училища, в котором он учился. В этих зданиях - мемориальный музей В.Г. Белинского» (Пензенская область, Белинский район, г. Белинский, ул. Белинская, д. 9, ул. Лермонтовская, 79) не допускается распространение наружной рекламы, за исключением наружной рекламы, содержащей исключительно информацию о проведении на объекте культурного наследия театрально-зрелищных, культурно-просветительных и зрелищно-развлекательных мероприятий или исключительно информацию об указанных мероприятиях с одновременным упоминанием об определенном лице как о спонсоре конкретного мероприятия при условии, если такому упоминанию отведено не более чем десять процентов рекламной площади (пространства).

Раздел 6. Требования к установке информационных надписей и обозначений на объект культурного наследия

6.1. На объектах культурного наследия должны быть установлены надписи и обозначения, содержащие информацию об объекте культурного наследия, в порядке, определенном пунктом 2 статьи 27 Закона № 73-ФЗ.

6.2. Сведения об информационной надписи и обозначениях на объекте культурного наследия:

установлена

Раздел 7. Дополнительные требования в отношении объекта культурного наследия

7.1. Обеспечение условий доступности объекта культурного наследия для инвалидов. Требования по обеспечению доступа предусмотрены приказом Минкультуры России от 20.11.2015 № 2834 «Об утверждении Порядка обеспечения условий доступности для инвалидов объектов культурного наследия, включенных в единый государственный реестр объектов культурного наследия (памятников истории и культуры) народов Российской Федерации» .

7.2. Необходимость проведения работ по консервации и реставрации объекта культурного наследия физическими лицами, аттестованными Минкультуры России, состоящими в трудовых отношениях с юридическими лицами или индивидуальными предпринимателями, имеющими лицензию на осуществление деятельности по сохранению объектов культурного наследия:

в соответствии с пунктом 6 статьи 45 Закона № 73-ФЗ

Приложение № 1
к охранному обязательству собственника
или иного законного владельца объекта
культурного наследия, включенного
в единый государственный реестр
объектов культурного наследия
(памятников истории и культуры)
народов Российской Федерации,
утвержденному приказом
Министерства по охране памятников
истории и культуры Пензенской области
от « 22 » мая 2023 № 30-33

**Состав (перечень) и сроки (периодичность) работ по сохранению объекта
культурного наследия**

№ п/п	Состав (перечень) видов работ	Сроки (периодичность) проведения работ	Примечание
1.	Разработка проектной документации на проведение работ по сохранению (реставрация, приспособление для современного использования) объекта культурного наследия (Дом быв. уездного училища, в котором он учился В.Г. Белинский)	в течение 2 лет со дня утверждения охранного обязательства актом Министерства по охране памятников истории и культуры Пензенской области	акт технического состояния объекта культурного наследия от 07.02.2023 № 3; письмо ГБУК "Объединение государственных литературно-мемориальных музеев Пензенской области" от 24.04.2023 № 201
2.	Проведение необходимых работ по сохранению объекта культурного наследия (реставрация, приспособление для современного использования)(Дом быв. уездного училища, в котором он учился В.Г.	в течение 4 лет со дня утверждения охранного обязательства актом Министерства по охране памятников истории и культуры Пензенской области	

	Белинский)		
3.	Проведение обследования состояния объекта культурного наследия (Дом, в котором Белинский Виссарион Григорьевич провел детские годы)	в течение 4 лет со дня утверждения охранного обязательства актом Министерства по охране памятников истории и культуры Пензенской области	акт технического состояния объекта культурного наследия от 07.02.2023 № 3; письмо ГБУК "Объединение государственных литературно-мемориальных музеев Пензенской области" от 24.04.2023 № 201
4.	По результатам обследования проведение необходимых работ по сохранению объекта культурного наследия (Дом, в котором Белинский Виссарион Григорьевич провел детские годы)	в течение 4 лет со дня утверждения охранного обязательства актом Министерства по охране памятников истории и культуры Пензенской области	

Приложение № 2
к охранному обязательству собственника
или иного законного владельца объекта
культурного наследия, включенного
в единый государственный реестр
объектов культурного наследия
(памятников истории и культуры)
народов Российской Федерации,
утвержденному приказом
Министерства по охране памятников
истории и культуры Пензенской области
от « 22 » мая 2023 № 30-33

Требования к обеспечению доступа граждан Российской Федерации, иностранных граждан и лиц без гражданства к объекту культурного наследия устанавливаются статьей 47.4 Федерального закона от 25.06.2002 № 73-ФЗ «Об объектах культурного наследия (памятниках истории и культуры) народов Российской Федерации» с учетом требований к сохранению указанного объекта культурного наследия, требований к его содержанию и использованию, физического состояния этого объекта культурного наследия и характера его современного использования

1. Условия доступа к объекту культурного наследия с учетом вида объекта культурного наследия, категории его историко-культурного значения, предмета охраны, физического состояния объекта культурного наследия, требований к его сохранению, характера современного использования данного объекта культурного наследия:

№ п/п	Условия доступа к объекту культурного наследия	Примечание
1.	Дом, в котором Белинский Виссарион Григорьевич провел детские годы: Вторник – воскресенье с 9:00 до 17:00, Дом быв. уездного училища: доступ закрыт	письмо ГБУК "Объединение государственных литературно-мемориальных музеев Пензенской области" от 24.04.2023 № 201

**Фотографическое изображение объекта культурного наследия
«Дом, в котором Белинский Виссарион Григорьевич провел детские годы и дом быв.
уездного училища, в котором он учился.**

**В этих зданиях – мемориальный музей В.Г. Белинского»
(Пензенская область, Белинский район, г. Белинский, ул. Белинского, 11, ул.
Лермонтова, 71)**

Дом, в котором Белинский Виссарион Григорьевич провел детские годы




Фото фасада здания с западной стороны (25.01.2023)



Фото фасада здания с южной стороны (25.01.2023)




Фото фасада здания с восточной стороны (25.01.2023)



Фото фасада здания с северной стороны (25.01.2023)



Фото интерьера (25.01.2023)



Фото интерьера (25.01.2023)

Дом быв. уездного училища, в котором он учился



Фото фасада здания с восточной стороны (25.01.2023)




Фото фасада здания с южной стороны (25.01.2023)



Фото фасада здания с западной стороны (25.01.2023)



Фото фасада здания с северной стороны (25.01.2023)



Фото интерьера (25.01.2023)



Фото разрушения перекрытия (25.01.2023)



Фото интерьера (25.01.2023)



Фото интерьера (25.01.2023)

Утверждено
приказом Министерства культуры
Российской Федерации
от 2 июля 2015 г. № 1906

Экземпляр № 1

581420865490006

Регистрационный номер объекта культурного
наследия в едином государственном реестре
объектов культурного наследия (памятников
истории и культуры) народов Российской Федерации

ПАСПОРТ ОБЪЕКТА КУЛЬТУРНОГО НАСЛЕДИЯ

Фотографическое изображение объекта культурного наследия,
за исключением отдельных объектов археологического наследия,
фотографическое изображение которых вносится на основании решения
соответствующего органа охраны объектов культурного наследия



19.11.2013

Дата съемки (число, месяц, год)

1. Сведения о наименовании объекта культурного наследия

Дом, в котором Белинский Виссарион Григорьевич провел детские годы и дом быв. уездного

училища, в котором он учился. В этих зданиях - мемориальный музей В.Г. Белинского

2. Сведения о времени возникновения или дате создания объекта культурного наследия, датах основных изменений (перестроек) данного объекта и (или) датах связанных с ним исторических событий

1816-1825 годы

3. Сведения о категории историко-культурного значения объекта культурного наследия

Федерального значения	Регионального значения	Местного (муниципального значения)
+		

4. Сведения о виде объекта культурного наследия

Памятник	Ансамбль	Достопримечательное место
	+	

5. Номер и дата принятия органом государственной власти решения о включении объекта культурного наследия в единый государственный реестр объектов культурного наследия (памятников истории и культуры) народов Российской Федерации

- Главная фотография мемориальный дом от 19.11.2013 г.
- Постановление Совета Министров РСФСР № 1327 от 30.08.1960 г.
- Постановление Совета Министров РСФСР «О дальнейшем улучшении дела охраны памятников культуры в РСФСР» № 1327 от 30.08.1960 г.
- Приказ Министерства культуры Российской Федерации № 89354-р от 26.04.2017 г.

6. Сведения о местонахождении объекта культурного наследия (адрес объекта или при его отсутствии описание местоположения объекта)

Пензенская область, Белинский район, г. Белинский, ул. Белинского, 11, ул. Пермонтова, 71

7. Сведения о границах территории объекта культурного наследия, включенного в единый государственный реестр объектов культурного наследия (памятников истории и культуры) народов Российской Федерации

Описание границ территории объекта культурного наследия федерального значения «Дом, в котором Белинский Виссарион Григорьевич провел детские годы. В этом здании мемориальный музей В.Г. Белинского», расположенного по адресу: Пензенская область, Белинский район, г. Белинский, ул. Белинская, 9 Сведения о частях границы Обозначение части границы Описание прохождения части границы от точки до точки 1 2 участок границы проходит в северо-восточном направлении по улице Белинской до угла здания по адресу: ул. Белинская 9; протяженность участка границы составляет 20,39 м 3 участок границы проходит в северо-восточном направлении по улице Белинской по внешней стороне строения по адресу:

ул. Белинская 9; протяженность участка границы составляет 15,63 м 3 4 участок границы проходит в северо-восточном направлении по улице Белинской до внешней стороны тропинки проходящей между строениями по улице Белинской 9 и строением по улице Белинской 11; протяженность участка границы составляет 3,15 м 4 5 участок границы проходит в юго-восточном направлении от улицы Белинской по внешней стороне тропинки; протяженность участка границы составляет 17,93 м 5 6 участок границы проходит в юго-восточном направлении от улицы Белинской по внешней стороне тропинки в продолжении предыдущего участка; протяженность участка границы составляет 10,47 м 6 7 участок границы проходит в юго-восточном направлении от улицы Белинской по внешней стороне тропинки до развилки в направлении от беседки; протяженность участка границы составляет 39,34 м 7 8 участок границы поворачивает в северо-восточном направлении по внешней стороне тропинки в направлении от беседки; протяженность участка границы составляет 1,38 м 8 9 участок границы проходит в северо-восточном направлении параллельно здания котельной по внешней стороне тропинки от беседки; протяженность участка границы составляет 30,74 м 9 10 участок границы проходит в юго-восточном направлении от здания котельной, вдоль газопровода в направлении улицы Лермонтовской; протяженность участка границы составляет 110,98 м 10 11 участок границы проходит в юго-западном направлении параллельно улице Лермонтовской; протяженность участка границы составляет 7,6 м 11 12 участок границы проходит в северо-западном направлении от улицы Лермонтовской; протяженность участка границы составляет 4,63 м 12 13 участок границы проходит в юго-западном направлении параллельно улице Лермонтовской; протяженность участка границы составляет 5,88 м 13 14 участок границы проходит в юго-западном направлении параллельно улице Лермонтовской в продолжении предыдущего участка; протяженность участка границы составляет 21,26 м 14 15 участок границы проходит в северо-западном направлении от улицы Лермонтовской; протяженность участка границы составляет 17,11 м 15 16 участок границы проходит в северо-западном направлении в продолжении предыдущего участка от улицы Лермонтовской; протяженность участка границы составляет 25,46 м 16 17 участок границы проходит в юго-западном направлении параллельно улице Лермонтовской; протяженность участка границы составляет 22,21 м 17 18 участок границы проходит в направлении юга со смещением к улице Лермонтовской; протяженность участка границы составляет 1,88 м 18 19 участок границы проходит в юго-западном направлении параллельно улице Лермонтовской; протяженность участка границы составляет 15,22 м 19 20 участок границы проходит в северо-западном направлении от улицы Лермонтовской по направлению на газопровод; протяженность участка границы составляет 13,39 м 20 21 участок границы проходит в северо-западном направлении от улицы Лермонтовской до пересечения с газопроводом; протяженность участка границы составляет 16,56 м 21 22 участок границы проходит в направлении юга по газопроводу до точки поворота газопровода в направлении улицы Белинской; протяженность участка границы составляет 6,95 м 22 23 участок границы проходит в северо-западном направлении от точки поворота газопровода в направлении улицы Белинской; протяженность участка границы составляет 44,73 м 23 1 участок границы проходит в северо-западном направлении в продолжении предыдущего участка к точке на улице Белинской; протяженность участка границы составляет 44,55 м

Каталог координат границ территории объекта культурного наследия федерального значения «Дом, в котором Белинский Виссарион Григорьевич провел детские годы. В этом здании мемориальный музей В.Г. Белинского», расположенного по адресу: Пензенская область, Белинский район, г. Белинский, ул. Белинская, 9 в местной системе координат (МСК-58) Номер точки X Y Длина стороны, м Дирекционные углы, г.м.с

1	356155.86	1324955.01	20.39	18°41'19"	2	356175.18	1324961.54	15.63	20°35'46"	3	356189.82	1324967.04	3.15	22°43'52"	4	356192.72	1324968.26	17.93	107°46'22"	5	356187.25	1324985.33	10.47	95°32'48"	6	356186.24	1324995.75	39.34	106°5'9"	7	356175.34	1325033.55	1.38	69°38'39"	8	356175.82	1325034.85	30.74	19°16'37"	9	356204.84	1325045.00	110.98	108°33'2"	10	356169.53	1325150.21	7.60	199°55'45"	11	356162.38	1325147.62	4.63	289°56'57"	12	356163.97	1325143.27	5.88	196°55'34"	13	356158.34	1325141.55	21.26	201°49'58"	14	356138.61	1325133.65	17.11	290°13'1"	15	356144.52	1325117.60	25.46	287°28'53"	16	356152.17	1325093.31	22.21	217°52'50"	17	356134.64	1325079.68	1.88	190°29'56"	18	356132.79	1325079.34	15.22	221°50'8"	19	356121.46	1325069.19	13.39	288°38'46"	20	356125.74	1325056.50	16.56	290°59'11"	21	356131.67	1325041.04	6.95	198°42'35"	22	356125.08	1325038.81	44.73	290°47'43"	23	356140.96	1324996.99	44.55	289°32'34"
---	-----------	------------	-------	-----------	---	-----------	------------	-------	-----------	---	-----------	------------	------	-----------	---	-----------	------------	-------	------------	---	-----------	------------	-------	-----------	---	-----------	------------	-------	----------	---	-----------	------------	------	-----------	---	-----------	------------	-------	-----------	---	-----------	------------	--------	-----------	----	-----------	------------	------	------------	----	-----------	------------	------	------------	----	-----------	------------	------	------------	----	-----------	------------	-------	------------	----	-----------	------------	-------	-----------	----	-----------	------------	-------	------------	----	-----------	------------	-------	------------	----	-----------	------------	------	------------	----	-----------	------------	-------	-----------	----	-----------	------------	-------	------------	----	-----------	------------	-------	------------	----	-----------	------------	------	------------	----	-----------	------------	-------	------------	----	-----------	------------	-------	------------

1 Площадь участка: 8801 м² (0,88 га) Описание границ территории объекта культурного наследия федерального значения «Дом бывшего уездного училища, в котором учился Белинский Виссарион Григорьевич. В этом здании мемориальный музей В.Г. Белинского», расположенного по адресу: Пензенская область, Белинский район, г. Белинский, ул. Лермонтовская, 79 Сведения о частях границы Обозначение части границы Описание прохождения части границы от точки до точки 1 2 участок границы проходит в юго-восточном

ул. Белинская 9; протяженность участка границы составляет 15,63 м 3 4 участок границы проходит в северо-восточном направлении по улице Белинской до внешней стороны тропинки проходящей между строениями по улице Белинской 9 и строением по улице Белинской 11; протяженность участка границы составляет 3,15 м 4 5 участок границы проходит в юго-восточном направлении от улицы Белинской по внешней стороне тропинки; протяженность участка границы составляет 17,93 м 5 6 участок границы проходит в юго-восточном направлении от улицы Белинской по внешней стороне тропинки в продолжении предыдущего участка; протяженность участка границы составляет 10,47 м 6 7 участок границы проходит в юго-восточном направлении от улицы Белинской по внешней стороне тропинки до развилки в направлении от беседки; протяженность участка границы составляет 39,34 м 7 8 участок границы поворачивает в северо-восточном направлении по внешней стороне тропинки в направлении от беседки; протяженность участка границы составляет 1,38 м 8 9 участок границы проходит в северо-восточном направлении параллельно здания котельной по внешней стороне тропинки от беседки; протяженность участка границы составляет 30,74 м 9 10 участок границы проходит в юго-восточном направлении от здания котельной, вдоль газопровода в направлении улицы Лермонтовской; протяженность участка границы составляет 110,98 м 10 11 участок границы проходит в юго-западном направлении параллельно улице Лермонтовской; протяженность участка границы составляет 7,6 м 11 12 участок границы проходит в северо-западном направлении от улицы Лермонтовской; протяженность участка границы составляет 4,63 м 12 13 участок границы проходит в юго-западном направлении параллельно улице Лермонтовской; протяженность участка границы составляет 5,88 м 13 14 участок границы проходит в юго-западном направлении параллельно улице Лермонтовской в продолжении предыдущего участка; протяженность участка границы составляет 21,26 м 14 15 участок границы проходит в северо-западном направлении от улицы Лермонтовской; протяженность участка границы составляет 17,11 м 15 16 участок границы проходит в северо-западном направлении в продолжении предыдущего участка от улицы Лермонтовской; протяженность участка границы составляет 25,46 м 16 17 участок границы проходит в юго-западном направлении параллельно улице Лермонтовской; протяженность участка границы составляет 22,21 м 17 18 участок границы проходит в направлении юга со смещением к улице Лермонтовской; протяженность участка границы составляет 1,88 м 18 19 участок границы проходит в юго-западном направлении параллельно улице Лермонтовской; протяженность участка границы составляет 15,22 м 19 20 участок границы проходит в северо-западном направлении от улицы Лермонтовской по направлению на газопровод; протяженность участка границы составляет 13,39 м 20 21 участок границы проходит в северо-западном направлении от улицы Лермонтовской до пересечения с газопроводом; протяженность участка границы составляет 16,56 м 21 22 участок границы проходит в направлении юга по газопроводу до точки поворота газопровода в направлении улицы Белинской; протяженность участка границы составляет 6,95 м 22 23 участок границы проходит в северо-западном направлении от точки поворота газопровода в направлении улицы Белинской; протяженность участка границы составляет 44,73 м 23 1 участок границы проходит в северо-западном направлении в продолжении предыдущего участка к точке на улице Белинской; протяженность участка границы составляет 44,55 м

Каталог координат границ территории объекта культурного наследия федерального значения «Дом, в котором Белинский Виссарион Григорьевич провел детские годы. В этом здании мемориальный музей В.Г. Белинского», расположенного по адресу: Пензенская область, Белинский район, г. Белинский, ул. Белинская, 9 в местной системе координат (МСК-58) Номер точки X Y Длина стороны, м Дирекционные углы, г.м.с

1	356155.86	1324955.01	20.39	18°41'19"	2	356175.18	1324961.54	15.63	20°35'46"	3	356189.82	1324967.04	3.15	22°43'52"	4	356192.72	1324968.26	17.93	107°46'22"	5	356187.25	1324985.33	10.47	95°32'48"	6	356186.24	1324995.75	39.34	106°5'9"	7	356175.34	1325033.55	1.38	69°38'39"	8	356175.82	1325034.85	30.74	19°16'37"	9	356204.84	1325045.00	110.98	108°33'2"	10	356169.53	1325150.21	7.60	199°55'45"	11	356162.38	1325147.62	4.63	289°56'57"	12	356163.97	1325143.27	5.88	196°55'34"	13	356158.34	1325141.55	21.26	201°49'58"	14	356138.61	1325133.65	17.11	290°13'1"	15	356144.52	1325117.60	25.46	287°28'53"	16	356152.17	1325093.31	22.21	217°52'50"	17	356134.64	1325079.68	1.88	190°29'56"	18	356132.79	1325079.34	15.22	221°50'8"	19	356121.46	1325069.19	13.39	288°38'46"	20	356125.74	1325056.50	16.56	290°59'11"	21	356131.67	1325041.04	6.95	198°42'35"	22	356125.08	1325038.81	44.73	290°47'43"	23	356140.96	1324996.99	44.55	289°32'34"	1	356155.86	1324955.01		
---	-----------	------------	-------	-----------	---	-----------	------------	-------	-----------	---	-----------	------------	------	-----------	---	-----------	------------	-------	------------	---	-----------	------------	-------	-----------	---	-----------	------------	-------	----------	---	-----------	------------	------	-----------	---	-----------	------------	-------	-----------	---	-----------	------------	--------	-----------	----	-----------	------------	------	------------	----	-----------	------------	------	------------	----	-----------	------------	------	------------	----	-----------	------------	-------	------------	----	-----------	------------	-------	-----------	----	-----------	------------	-------	------------	----	-----------	------------	-------	------------	----	-----------	------------	------	------------	----	-----------	------------	-------	-----------	----	-----------	------------	-------	------------	----	-----------	------------	-------	------------	----	-----------	------------	------	------------	----	-----------	------------	-------	------------	----	-----------	------------	-------	------------	---	-----------	------------	--	--

1 Площадь участка: 8801 м² (0,88 га) Описание границ территории объекта культурного наследия федерального значения «Дом бывшего уездного учителя, в котором учился Белинский Виссарион Григорьевич. В этом здании мемориальный музей В.Г. Белинского», расположенного по адресу: Пензенская область, Белинский район, г. Белинский, ул. Лермонтовская, 79 Сведения о частях границы Обозначение части границы Описание прохождения части границы от точки до точки 1 2 участок границы проходит в юго-восточном

направлении по улице Барышева; протяженность участка границы составляет 83,33 м 2 3 участок границы проходит в юго-западном направлении от точки на улице Барышева параллельно улице Лермонтовской; протяженность участка границы составляет 44,89 м 3 4 участок границы проходит в юго-восточном направлении от точки 3 до точки 4 с выходом на улицу Лермонтовскую; протяженность участка границы составляет 54,3 м 4 5 участок границы проходит в юго-западном направлении по улице Лермонтовской до точки 5; протяженность участка границы составляет 41,04 м 5 6 участок границы проходит в юго-западном направлении в продолжении предыдущего участка границы по улице Лермонтовской до точки 6; протяженность участка границы составляет 2,28 м 6 7 участок границы проходит в северо-западном направлении от точки 6 по газопроводу до точки 7 у края тротуарки в направлении котельной; протяженность участка границы составляет 110,98 м 7 8 участок границы проходит в северо-западном направлении от точки на тротуарке до точки 8 в направлении котельной; протяженность участка границы составляет 8,72 м 8 9 участок границы проходит в юго-западном направлении от точки 8 параллельно зданию котельной до точки 9; протяженность участка границы составляет 8,66 м 9 10 участок границы проходит в северо-западном направлении до угла здания котельной; протяженность участка границы составляет 9,92 м 10 11 участок границы проходит в северо-восточном направлении по зданию котельной; протяженность участка границы составляет 4,14 м 11 12 участок границы проходит в северо-западном направлении от здания котельной в направлении улицы Белинской; протяженность участка границы составляет 9,63 м 12 13 участок границы проходит в северо-восточном направлении параллельно улице Белинской; протяженность участка границы составляет 49,18 м 13 14 участок границы проходит в северо-восточном направлении в продолжении предыдущего участка параллельно улице Белинской; протяженность участка границы составляет 10,03 м 14 15 участок границы проходит в юго-восточном направлении, смещается вглубь земельного участка; протяженность участка границы составляет 0,75 м 15 1 участок границы проходит в северо-восточном направлении в продолжении предыдущего участка параллельно улице Белинской с выходом на улицу Барышева до пересечения с точкой 1; протяженность участка границы составляет 38,28 м

Каталог координат границ территории объекта культурного наследия федерального значения «Дом бывшего уездного училища, в котором учился Белинский Виссарион Григорьевич. В этом здании мемориальный музей В.Г. Белинского», расположенного по адресу: Пензенская область, Белинский район, г. Белинский, ул. Лермонтовская, 79 в местной системе координат (МСК-58) Номер точки X Y Длина стороны, м Дирекционные углы, г.м.с

1	356300.33	1325054.18	83.33	112°8'16"	2	356268.93
2	356268.93	1325131.37	44.89	202°43'41"	3	356227.52
3	356227.52	1325114.02	54.30	108°43'45"	4	356210.08
4	356210.08	1325165.45	41.04	200°37'55"	5	356171.67
5	356171.67	1325150.99	2.28	199°55'45"	6	356169.53
6	356169.53	1325150.21	110.98	288°33'2"	7	356204.84
7	356204.84	1325045.00	8.72	287°27'5"	8	356207.45
8	356207.45	1325036.68	8.66	201°27'17"	9	356199.39
9	356199.39	1325033.51	9.92	292°2'51"	10	356203.12
10	356203.12	1325024.32	4.14	21°3'31"	11	356206.98
11	356206.98	1325025.80	9.63	290°25'25"	12	356210.34
12	356210.34	1325016.78	49.18	22°14'33"	13	356255.85
13	356255.85	1325035.39	10.03	19°41'28"	14	356265.30
14	356265.30	1325038.77	0.75	113°49'44"	15	356264.99
15	356264.99	1325039.45	38.28	22°37'9"		

1 Площадь участка: 10105 м² (1,01 га)

- Приказ Управления культуры и архива Пензенской области "Об установлении границ территории объекта культурного наследия федерального значения «Дом бывшего уездного училища, в котором учился Белинский Виссарион Григорьевич. В этом здании мемориальный музей В.Г. Белинского», расположенного по адресу: Пензенская область, Белинский район, г. Белинский, ул. Лермонтовская, 79 и правового режима использования земельных участков в границах территории объекта культурного наследия" № 89 от 18.06.2013 г.

8. Описание предмета охраны объекта культурного наследия

«Дом, в котором Белинский Виссарион Григорьевич провел детские годы. В этом здании мемориальный музей В.Г. Белинского», расположенный по адресу: Пензенская область, Белинский район, г. Белинский, ул. Белинская, 9 - местоположение здания, - исторические габариты здания по существующему плану и высоте; - силуэт здания со стороны улицы Белинская; - архитектурное решение и композиция главного фасада по улице Белинского, и дворовых фасадов здания; - декоративное решение фасадов, создающее архитектурный и исторический облик здания; - простой карниз кровли главного фасада; - входы на галереи, заканчивающиеся небольшими фронтонами; - восьмигранная застекленная башенка над кровлей западной части дома, завершающаяся шпилем с флюгером; - каменный цоколь,

обшитый тесом; - конструкции несущих внутренних и наружных стен (бревна); - обшивка дома тесом по всему периметру здания; - вальмовая кровля; - деревянные заполнения оконных и дверных проемов; - первоначальные габариты оконных проемов с историческим рисунком и расстекловкой оконных заполнений; - оформление оконных проемов накладными профилированными наличниками, завершающимися сандриками; - первоначальные габариты дверных проемов во всех помещениях здания; - историческая планировка помещений здания; - деревянная лестница (конструкция, материал – дерево), ведущая в башенку; - угловые печи в залах. «Дом бывшего уездного училища, в котором учился Белинский Виссарион Григорьевич. В этом здании мемориальный музей В.Г. Белинского», расположенный по адресу: Пензенская область, Белинский район, г. Белинский, ул. Лермонтовская, 79 - местоположение здания; - объем и пространственные габариты здания; - конструкции несущих внутренних и наружных стен (бревна); - выступающий портал с треугольным фронтоном в четырех деревянными колоннами; - деревянные карнизные дентикулы карнизной части по периметру здания; - шесть осей оконных проемов центрального фасада, оформленных резными наличниками с пропильным и профилированным узором; - кирпичный цоколь здания; - каменные печи центрального зала; - карнизная и потолочная лепная пластика интерьера; - внутренние деревянные колонны, поддерживающие перекрытия.

- Приказ Комитета Пензенской области по охране памятников истории и культуры № 29-ОД от 11.05.2017 г.

9. Сведения о наличии зон охраны данного объекта культурного наследия с указанием номера и даты принятия органом государственной власти акта об утверждении указанных зон либо информация о расположении данного объекта культурного наследия в границах зон охраны иного объекта культурного наследия

На дату оформления паспорта границы зон охраны объекта культурного наследия, режимы использования земель и градостроительные регламенты в границах территорий данных зон не утверждены.

Всего в паспорте листов

5

Уполномоченное должностное лицо органа охраны объектов культурного наследия

Министр по охране памятников истории и культуры Пензенской области		Повякин Александр Алексеевич
должность	подпись	инициалы, фамилия

М.П.

02 . 05 . 2023

Дата оформления паспорта

(число, месяц, год)