

**МИНИСТЕРСТВО ПО ОХРАНЕ ПАМЯТНИКОВ ИСТОРИИ И
КУЛЬТУРЫ ПЕНЗЕНСКОЙ ОБЛАСТИ**

П Р И К А З

от «21» октября 2024 года № 30-124

г. Пенза

**О включении выявленного объекта культурного наследия
«Пещерный комплекс Троице-Сканова монастыря» по адресу:
Пензенская область, Наровчатский район, с. Сканово (в 1,5 км от
Троице-Сканова монастыря, в горе Плодской) в единый
государственный реестр объектов культурного наследия (памятников
истории и культуры) народов Российской Федерации в качестве
объекта культурного наследия регионального значения «Пещерный
комплекс Троице-Сканова монастыря», об утверждении границ
территории и предмета охраны объекта культурного наследия**

В соответствии со статьями 3.1, 5.1, 9.2, 18, 33 Федерального закона от 25.06.2002 № 73-ФЗ «Об объектах культурного наследия (памятниках истории и культуры) народов Российской Федерации» (с последующими изменениями), руководствуясь Положением о Министерстве по охране памятников истории и культуры Пензенской области, утвержденным постановлением Правительства Пензенской области от 03.03.2023 № 131-пП «Об утверждении Положения о Министерстве по охране памятников истории и культуры Пензенской области» (с последующими изменениями), на основании положительного заключения государственной историко-культурной экспертизы, **п р и к а з ы в а ю :**

1. Включить выявленный объект культурного наследия «Пещерный комплекс Троице-Сканова монастыря», расположенный по адресу: Пензенская область, Наровчатский район, с. Сканово (в 1,5 км от Троице-Сканова монастыря, в горе Плодской), в единый государственный реестр объектов культурного наследия (памятников истории и культуры) народов Российской Федерации в качестве объекта культурного наследия регионального значения с наименованием «Пещерный комплекс Троице-Сканова монастыря», расположенного по адресу: Пензенская область, Наровчатский район, с. Сканово (в 1,5 км от Троице-Сканова монастыря, в

горе Плодской). Время возникновения объекта: XV-XVII вв. Вид объекта - памятник.

2. Утвердить границы и режимы использования территории объекта культурного наследия регионального значения «Пещерный комплекс Троице-Сканова монастыря», расположенного по адресу: Пензенская область, Наровчатский район, с. Сканово (в 1,5 км от Троице-Сканова монастыря, в горе Плодской), согласно приложению № 1 к настоящему приказу.


3. Утвердить предмет охраны объекта культурного наследия регионального значения «Пещерный комплекс Троице-Сканова монастыря», расположенного по адресу: Пензенская область, Наровчатский район, с. Сканово (в 1,5 км от Троице-Сканова монастыря, в горе Плодской), согласно приложению № 2 к настоящему приказу.

4. Настоящий приказ разместить (опубликовать) на «Официальном интернет-портале правовой информации» (www.pravo.gov.ru) и на официальном сайте Министерства по охране памятников истории и культуры Пензенской области в информационно-телекоммуникационной сети «Интернет».

5. Настоящий приказ вступает в силу со дня его официального опубликования.

6. Контроль за исполнением настоящего приказа оставляю за собой.

Министр




А.А. Понякин

Приложение № 1
утверждены приказом Министерства
по охране памятников истории и
культуры Пензенской области
от «21» октября 2024 года № 30-124

Границы территории объекта культурного наследия регионального значения
«Пещерный комплекс Троице-Сканова монастыря», расположенного по
адресу: Пензенская область, Наровчатский район, с. Сканово (в 1,5 км
от Троице-Сканова монастыря, в горе Плодской)


**Схема границ территории объекта культурного наследия
«Пещерный комплекс Троице-Сканова монастыря» (Пензенская область,
Наровчатский район, с. Сканово (в 1,5 км от Троице-Сканова монастыря,
в горе Плодской))**



Условные обозначения:

----- Границы территории выявленного объекта культурного наследия
«Пещерный комплекс Троице-Сканова монастыря» расположенного по адресу:
Пензенская область, Наровчатский район, с. Сканово (в 1,5 км от Троице-Сканова монастыря,
в горе Плодской)

1 * Номер поворотной точки

 Выявленный объект культурного наследия «Пещерный комплекс
Троице-Сканова монастыря» Пензенская область, Наровчатский район, с. Сканово
(в 1,5 км от Троице-Сканова монастыря, в горе Плодской).

Перечень координат поворотных точек границ территории объекта культурного наследия регионального значения «Пещерный комплекс Троице-Сканова монастыря», расположенного по адресу: Пензенская область, Наровчатский район, с. Сканово (в 1,5 км от Троице-Сканова монастыря, в горе Плодской)

Номер точки	Координата X	Координата Y
1	455824	1347983.07
2	455774.09	1347999.48
3	455744.63	1348030.23
4	455712.95	1348089.03
5	455713.43	1348149.95
6	455729.42	1348201.66
7	455761.33	1348252.97
8	455887.55	1348315.99
9	456059.81	1348327.42
10	456085.87	1348038.6
11	455856.76	1347984.33
1	455824	1347983.07

Режим использования территории объекта культурного наследия регионального значения «Пещерный комплекс Троице-Сканова монастыря», расположенного по адресу: Пензенская область, Наровчатский район, с. Сканово (в 1,5 км от Троице-Сканова монастыря, в горе Плодской)

В границах территории объекта культурного наследия «Пещерный комплекс Троице-Сканова монастыря», расположенного по адресу: Пензенская область, Наровчатский район, с. Сканово (в 1,5 км от Троице-Сканова монастыря, в горе Плодской), **разрешается:**

- проведение работ по сохранению объекта культурного наследия и его территории (консервационные, реставрационные работы, ремонт, приспособление памятника истории и культуры для современного использования); применение традиционных материалов при реставрации памятника истории и культуры; сохранение подлинных частей, элементов, деталей объекта культурного наследия;

- ведение хозяйственной деятельности, не противоречащей требованиям обеспечения сохранности объекта культурного наследия и позволяющей обеспечить функционирование объекта культурного наследия в современных условиях;

- осуществление работ по изучению объекта культурного наследия: производство зондажей, шурфов, раскопов, инженерных, физико-химических исследований;

- проведение археологических исследований при наличии открытого листа;

- сохранение историко-градостроительной или природной среды объекта культурного наследия;

- капитальный ремонт и прокладка подземным способом наружных инженерных сетей, необходимых для сохранения и функционирования объекта культурного наследия (при условии разработки раздела по обеспечению сохранности);

- капитальный ремонт существующих инженерных сетей с соблюдением требований обеспечения сохранности объекта культурного наследия и не препятствующих визуальному раскрытию объекта культурного наследия;

- благоустройство территории;

- обеспечение мер пожарной и экологической безопасности объекта культурного наследия;

- установка на территории объекта культурного наследия информационной надписи с площадью информационного поля не более 0,3 кв. м, непосредственно связанной с исторической и современной функциями объекта культурного наследия;

- размещение временных элементов информационно-декоративного оформления событийного характера (мобильные информационные конструкции), включая праздничное оформление (без заглубления в землю).

В границах территории объекта культурного наследия «Пещерный комплекс Троице-Сканова монастыря», расположенного по адресу: Пензенская область, Наровчатский район, с. Сканово (в 1,5 км от Троице-Сканова монастыря, в горе Плодской), **запрещается:**

- снос объекта культурного наследия;
- изменение объемно-пространственных характеристик существующего объекта культурного наследия;
- возведение объектов капитального строительства, проведение земляных, строительных и иных работ, за исключением работ по сохранению объекта культурного наследия или его отдельных элементов;
- размещение временных построек, киосков, складов, площадок для складирования любых веществ, материалов и оборудования, препятствующих визуальному раскрытию объекта культурного наследия с общественных территорий;
- установка отдельно стоящих средств наружной рекламы, превышающих разрешенные объемы, установка линейных объектов, вышек сотовой связи;
- запрет движения строительной техники.

Приложение № 2
утвержден приказом Министерства
по охране памятников истории
и культуры Пензенской области
от «21» октября 2024 года № 30-124

Предмет охраны объекта культурного наследия регионального значения «Пещерный комплекс Троице-Сканова монастыря», расположенного по адресу: Пензенская область, Наровчатский район, с. Сканово (в 1,5 км от Троице-Сканова монастыря, в горе Плодской)

Градостроительные характеристики:

- местоположение объекта: Пензенская область, Наровчатский район, с. Сканово (в 1,5 км от Троице-Сканова монастыря, в горе Плодской);

Объемно-пространственные, архитектурные, конструктивные и материаловедческие характеристики:

- объемно - пространственная композиция пещерного комплекса; поверхность стен, имеющих характерный вид ручной обработки при прорубке коридоров и храма;

- материал стен и сводов коридоров и пещерного комплекса - алеровлитовая порода;

- характер поверхностей: выскобленные.