

**МИНИСТЕРСТВО ПО ОХРАНЕ ПАМЯТНИКОВ
ИСТОРИИ И КУЛЬТУРЫ ПЕНЗЕНСКОЙ ОБЛАСТИ**

П Р И К А З

от «24» декабря 2024 года № 30-165

г. Пенза

**Об утверждении границ и режима использования территории объекта
культурного наследия регионального значения «Обсерватория
метеорологическая (деревянная)», расположенного по адресу: Пензенская
область, г. Пенза, ЦПКиО им. В.Г. Белинского**

В соответствии со статьей 3.1, подпунктом 4 статьи 9.2, подпунктом 10 пункта 2 статьи 33 Федерального закона от 25.06.2002 № 73-ФЗ «Об объектах культурного наследия (памятниках истории и культуры) народов Российской Федерации» (с последующими изменениями), приказом Министерства культуры Российской Федерации от 04.06.2015 № 1745 «Об утверждении требований к составлению проектов границ территорий объектов культурного наследия» (с последующими изменениями), Положением о Министерстве по охране памятников истории и культуры Пензенской области, утвержденным постановлением Правительства Пензенской области от 03.03.2023 № 131-пП «Об утверждении Положения о Министерстве по охране памятников истории и культуры Пензенской области» (с последующими изменениями), на основании проекта границ территории объекта культурного наследия, подготовленного обществом с ограниченной ответственностью «Научно-производственный центр «ЦЕРА», **п р и к а з ы в а ю:**


1. Утвердить границы территории объекта культурного наследия регионального значения «Обсерватория метеорологическая (деревянная)», расположенного по адресу: Пензенская область, г. Пенза, ЦПКиО им. В.Г. Белинского, согласно приложению № 1 к настоящему приказу.

2. Утвердить режим использования территории объекта культурного наследия регионального значения «Обсерватория метеорологическая (деревянная)», расположенного по адресу: Пензенская область, г. Пенза, ЦПКиО им. В.Г. Белинского, согласно приложению № 2 к настоящему приказу.

3. Настоящий приказ разместить (опубликовать) на «Официальном интернет-портале правовой информации» (www.pravo.gov.ru) и на официальном сайте Министерства по охране памятников истории и культуры Пензенской области в информационно-телекоммуникационной сети «Интернет».

4. Контроль за исполнением настоящего приказа оставляю за собой.


Министр



A square area containing a handwritten signature in black ink. The signature is stylized and appears to be the name 'A.A. Ponykin'.

А.А. Понякин

Приложение № 1
Утверждены
приказом Министерства по охране
памятников истории и культуры
Пензенской области
от «24» декабря 2024 года № 30-165

Границы территории объекта культурного наследия регионального значения
«Обсерватория метеорологическая (деревянная)», расположенного по адресу:
Пензенская область, г. Пенза, ЦПКиО им. В.Г. Белинского



-  - объект культурного наследия регионального значения «Обсерватория метеорологическая (деревянная)», расположенный по адресу: Пензенская область, г. Пенза, ЦПКиО им. В.Г. Белинского.
-  - границы территории объекта культурного наследия регионального значения «Обсерватория метеорологическая (деревянная)», расположенного по адресу: Пензенская область, г. Пенза, ЦПКиО им. В.Г. Белинского.
- 1-⊕ - номер поворотной точки

Перечень координат поворотных точек границ территории объекта культурного наследия регионального значения «Обсерватория метеорологическая (деревянная)», расположенного по адресу: Пензенская область, г. Пенза, ЦПКиО им. В.Г. Белинского

Номер точки	Координата X	Координата Y
1	381326.75	2230058.92
2	381308.5	2230101.13
3	381304.02	2230100.56
4	381299.25	2230100.32
5	381247.72	2230099.72
6	381247.63	2230097.18
7	381247.03	2230093.47
8	381246	2230090.86
9	381261.43	2230011.49
10	381287.46	2230026.45
11	381313.28	2230040.57
12	381314.59	2230042.4
1	381326.75	2230058.92

Приложение № 2
Утвержден
приказом Министерства по охране
памятников истории и культуры
Пензенской области
от «24» декабря 2024 года № 30-165

Режим использования территории объекта культурного наследия регионального значения «Обсерватория метеорологическая (деревянная)», расположенного по адресу: Пензенская область, г. Пенза, ЦПКиО им. В.Г. Белинского

На территории объекта культурного наследия регионального значения «Обсерватория метеорологическая (деревянная)», расположенного по адресу: Пензенская область, г. Пенза, ЦПКиО им. В.Г. Белинского, **разрешается:**

- проведение работ по сохранению объекта культурного наследия и его территории (консервационные, реставрационные работы, ремонт, приспособление памятника истории и культуры для современного использования); применение традиционных материалов при реставрации памятника истории и культуры; сохранение подлинных частей, элементов, деталей объекта культурного наследия;
- ведение хозяйственной деятельности, не противоречащей требованиям обеспечения сохранности объекта культурного наследия и позволяющей обеспечить функционирование объекта культурного наследия в современных условиях;
- осуществление работ по изучению объекта культурного наследия: производство зондажей, шурфов, раскопов, инженерных, физико-химических исследований;
- проведение археологических исследований при наличии открытого листа;
- сохранение историко-градостроительной или природной среды объекта культурного наследия;
- капитальный ремонт и прокладка подземным способом наружных инженерных сетей, необходимых для сохранения и функционирования объекта культурного наследия;
- капитальный ремонт существующих инженерных сетей с соблюдением требований обеспечения сохранности объекта культурного наследия и не препятствующий визуальному раскрытию объекта культурного наследия;
- благоустройство территории;
- обеспечение мер пожарной и экологической безопасности объекта культурного наследия;
- установка на территории объекта культурного наследия информационной надписи с площадью информационного поля не более 0,3 кв. м, непосредственно связанной с исторической и современной функциями объекта культурного наследия;
- размещение временных элементов информационно-декоративного оформления событийного характера (мобильные информационные конструкции), включая праздничное оформление.

На территории объекта культурного наследия регионального значения «Обсерватория метеорологическая (деревянная)», расположенного по адресу: Пензенская область, г. Пенза, ЦПКиО им. В.Г. Белинского, **запрещается:**

- снос объекта культурного наследия;
- изменение объемно-пространственных характеристик существующего объекта культурного наследия;
- возведение объектов капитального строительства, проведение земляных, строительных и иных работ, за исключением работ по сохранению объекта культурного наследия или его отдельных элементов;
- размещение временных построек, киосков, складов, площадок для складирования любых веществ, материалов и оборудования, препятствующих визуальному раскрытию объекта культурного наследия с общественных территорий;
- установка отдельно стоящих средств наружной рекламы, превышающих разрешенные объемы, установка линейных объектов, вышек сотовой связи.