



# ПРАВИТЕЛЬСТВО ПЕРМСКОГО КРАЯ

## ПОСТАНОВЛЕНИЕ

05.08.2015

№ 502-П

**Об утверждении проекта планировки территории и проекта межевания территории, предусматривающих размещение объекта «Обустройство электроосвещения автомобильной дороги «Кукуштан – Чайковский» км 126+422 – 130+322 в Еловском районе Пермского края»**

В соответствии со статьей 45 Градостроительного кодекса Российской Федерации, пунктом 2 части 2 статьи 5 Закона Пермского края от 14 сентября 2011 г. № 805-ПК «О градостроительной деятельности в Пермском крае»

Правительство Пермского края ПОСТАНОВЛЯЕТ:

1. Утвердить прилагаемые проект планировки территории и проект межевания территории, предусматривающие размещение объекта «Обустройство электроосвещения автомобильной дороги «Кукуштан – Чайковский» км 126+422 – 130+322 в Еловском районе Пермского края».

2. Министерству строительства и жилищно-коммунального хозяйства Пермского края в течение 7 дней со дня вступления в силу настоящего постановления направить утвержденные проект планировки территории и проект межевания территории, предусматривающие размещение объекта «Обустройство электроосвещения автомобильной дороги «Кукуштан – Чайковский» км 126+422 – 130+322 в Еловском районе Пермского края», главе Еловского сельского поселения, входящего в состав Еловского муниципального района, применительно к территории которого принято настоящее постановление.

3. Настоящее постановление вступает в силу через 10 дней после дня его официального опубликования.

4. Контроль за исполнением постановления возложить на заместителя председателя Правительства Пермского края Демченко О.В.

И.о. председателя Правительства  
Пермского края

А.В. Чибисов

УТВЕРЖДЕНЫ  
постановлением  
Правительства Пермского края  
от 05.08.2015 № 502-п

**ПРОЕКТ ПЛАНИРОВКИ ТЕРРИТОРИИ  
И ПРОЕКТ МЕЖЕВАНИЯ ТЕРРИТОРИИ,  
предусматривающие размещение объекта «Обустройство электроосвещения  
автомобильной дороги «Кукуштан – Чайковский» км 126+422 – 130+322  
в Еловском районе Пермского края»**



# ООО «ПСК ФриВэй»

Свидетельство - № СРО-П-012-103-06 от 15.04.2014г

Заказчик – КГБУ «УАДиТ»

**ПРОЕКТ ПЛАНИРОВКИ ТЕРРИТОРИИ И ПРОЕКТ  
МЕЖЕВАНИЯ ТЕРРИТОРИИ, ПРЕДУСМАТРИВАЮЩИЕ  
РАЗМЕЩЕНИЕ ОБЪЕКТА «ОБУСТРОЙСТВО  
ЭЛЕКТРООСВЕЩЕНИЯ АВТОМОБИЛЬНОЙ ДОРОГИ  
«КУКУШТАН-ЧАЙКОВСКИЙ» КМ 126+422-130+322  
В ЕЛОВСКОМ РАЙОНЕ ПЕРМСКОГО КРАЯ»**

***ПРОЕКТ ПЛАНИРОВКИ ТЕРРИТОРИИ  
ЛИНЕЙНОГО ОБЪЕКТА***  
ОСНОВНАЯ ЧАСТЬ ПРОЕКТА ПЛАНИРОВКИ  
ПОЛОЖЕНИЕ О РАЗМЕЩЕНИИ ОБЪЕКТОВ КАПИТАЛЬНОГО  
СТРОИТЕЛЬСТВА

**18/14-ППТ**

Изм.	№ док.	Подп.	Дата
1	45-15	<i>ФБ</i>	04.15



# ООО «ПСК ФриВэй»

Свидетельство - № СРО-П-012-103-06 от 15.04.2014г

Заказчик – КГБУ «УАДиТ»

**ПРОЕКТ ПЛАНИРОВКИ ТЕРРИТОРИИ И ПРОЕКТ  
МЕЖЕВАНИЯ ТЕРРИТОРИИ, ПРЕДУСМАТРИВАЮЩИЕ  
РАЗМЕЩЕНИЕ ОБЪЕКТА «ОБУСТРОЙСТВО  
ЭЛЕКТРООСВЕЩЕНИЯ АВТОМОБИЛЬНОЙ ДОРОГИ  
«КУКУШТАН-ЧАЙКОВСКИЙ» КМ 126+422-130+322  
В ЕЛОВСКОМ РАЙОНЕ ПЕРМСКОГО КРАЯ»**

***ПРОЕКТ ПЛАНИРОВКИ ТЕРРИТОРИИ  
ЛИНЕЙНОГО ОБЪЕКТА***  
ОСНОВНАЯ ЧАСТЬ ПРОЕКТА ПЛАНИРОВКИ  
ПОЛОЖЕНИЕ О РАЗМЕЩЕНИИ ОБЪЕКТОВ КАПИТАЛЬНОГО  
СТРОИТЕЛЬСТВА

18/14-ППТ

Изм.	№ док.	Подп.	Дата
1	45-15		04.15

Директор

Шувалов Е. В.

Главный инженер проекта

Коймова М.А.

## Содержание

Состав проектной документации.....	3
<b>ТЕКСТОВАЯ ЧАСТЬ.....</b>	<b>4</b>
1 Общие положения.....	5
1.1 Введение.....	5
1.2 Цель разработки проекта.....	5
1.3 Основные задачи разработки проекта планировки.....	7
1.4 Основные параметры и баланс территории.....	7
1.5 Планировочные ограничения.....	7
1.6 Существующая промышленная застройка.....	7
1.7 Существующая дорожная сеть.....	7
1.8 Существующее благоустройство и озеленение территории.....	8
1.9 Характеристика района строительства.....	8
2 Проектные решения.....	10
2.1 Параметры проектируемых земельных участков.....	10
2.2 Функциональное зонирование.....	11
2.3 Объекты социально-культурного назначения.....	11
2.4 Производственные, коммунальные, культурного наследия и иные объекты.....	11
2.5 Благоустройство и озеленение.....	12
2.6 Защита территории от чрезвычайных ситуаций природного и техногенного характера.....	12
2.7 Выводы.....	13
2.8 Основные технико-экономические показатели проекта планировки.....	13
<b>ГРАФИЧЕСКАЯ ЧАСТЬ.....</b>	<b>14</b>

						18/14-ППТ			
Изм	Кол.уч	Лист	№док	Подп	Дата	Содержание	Стадия	Лист	Листов
Разраб.		Бржезинский	35		12.14		П	1	1
ГИП		Коймова М.А	Рожкоф		12.14				



**СОСТАВ ИСПОЛНИТЕЛЕЙ:**

№	Должность	Ф.И.О.	Подпись
1	Инженер 1 категории	Бржезинский Г.В.	

Проект планировки территории и проект межевания территории, предусматривающие размещение объекта «Обустройство электроосвещения автомобильной дороги «Кукуштан-Чайковский» км 126+422-130+322 в Еловском районе Пермского края» состоит из:

- основная часть – включает в себя чертеж планировки территории и положения о размещении объекта строительства;
- материалы по обоснованию проекта планировки территории – включают в себя материалы в графической форме и пояснительную записку (текстовые и графические приложения);
- чертежи межевания территории.

**Графические приложения**

№ п/п	Наименование чертежа	Масштаб чертежа	Кол-во листов
1	<b>Чертеж планировки территории</b>	<b>1:1000</b>	<b>11</b>
2	<b>Схема расположения элемента планировочной структуры</b>	<b>1:1000</b>	<b>11</b>

Взам.инв.№	
Подпись и дата	
Инв.№ подл	

Изм	Кол.уч	Лист	№док	Подп.	Дата
				<i>Г.В. Бржезинский</i>	12.14
				<i>Г.В. Коймова</i>	12.14

18/14-ППТ

Состав проекта

Стадия	Лист	Листов
П	1	1



**ТЕКСТОВАЯ ЧАСТЬ**

Интв.№ подл	Подпись и дата	Взам. инв. №

						18/14-ППТ	Лист
Изм.	Кодуч	Лист	№ док.	Подпись	Дата		

## Общие положения

### 1.1 Введение

Проект планировки территории и проект межевания территории, предусматривающие размещение объекта: «Обустройство электроосвещения автомобильной дороги «Кукуштан-Чайковский» км 126+422-130+322 в Еловском районе Пермского края» был выполнен на основании:

- Градостроительного кодекса Российской Федерации (с изменениями на 20.07.2012 г) от 29.12.2004 г. №190-ФЗ;
- Распоряжения о подготовке проекта планировки территории и проекта межевания территории, предусматривающих размещение объекта «Обустройство электроосвещения автомобильной дороги «Кукуштан-Чайковский» км 126+422-130+322 в Еловском районе Пермского края Пермского края» от 15.09.2014 г. № 247-рп;
- Технических условий;
- Технического задания, выданного и утвержденного Краевым государственным бюджетным учреждением «Управление автомобильных дорог и транспорта» Пермского края, в рамках государственной программы «Развитие транспортной системы», подпрограммы «Повышение безопасности дорожного движения в Пермском крае».

Картографический материал выполнен в географической системе координат местности МСК 59.


### 1.2 Цель разработки проекта

Проект планировки территории осуществляется в целях:

- обеспечения устойчивого развития территорий;
- выделения элементов планировочной структуры;
- установления границ земельных участков, на которых расположены объекты строительства;
- установления границ земельных участков, предназначенных для строительства и размещения линейных объектов.

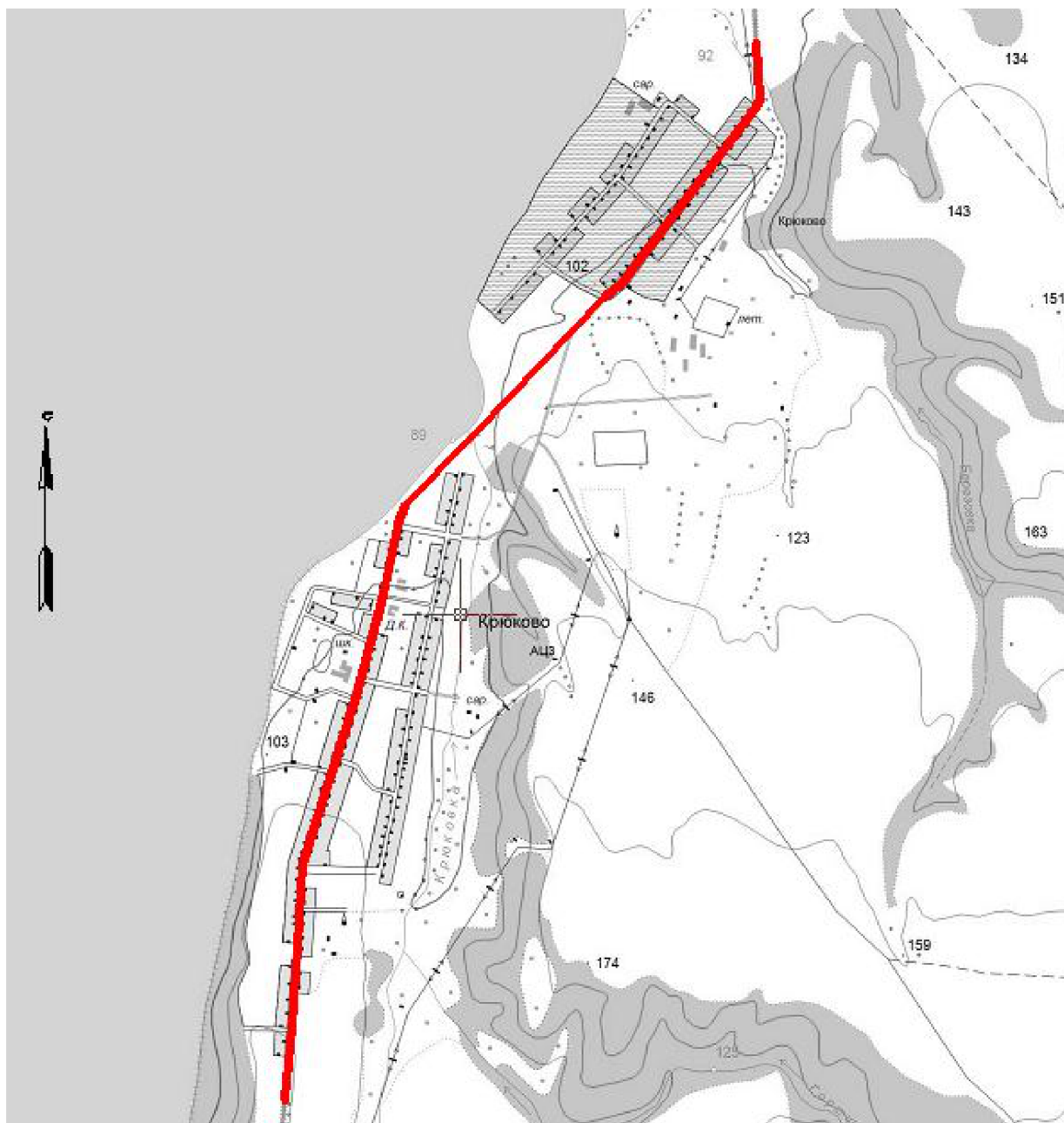
Проект планировки разработан с учетом положений Градостроительного кодекса Российской Федерации.

Ситуационный план расположения объекта представлен на рисунке 1.

						18/14-ППТ.ПЗ		
Изм	Кол.уч	Лист	№до	Юдп.	Дата	Стадия	Лист	Листов
Разраб.		Бржезинский	35-		12.14	П	1	9
ГИП		Коймова	Рожко		12.14			
						Пояснительная записка		
								



Ситуационный план  
по объекту «Обустройство электроосвещения автомобильной дороги «Кукуштан-  
Чайковский» км 126+422-130+322 в Еловском районе Пермского края»  
М 1:10000



**— Проектируемая линия электроосвещения**

Рис. 1

Взам. инв. №	
Подпись и дата	
Инв. № подл.	

Изм.	Кодуч	Лист	№док	Подпись	Дата

### 1.3 Основные задачи разработки проекта планировки

Основными задачами при разработке проекта планировки являются:

1. установление зон с особыми условиями использования, установление красных линий;
2. определение границ функционально-планировочных участков, в том числе участков проектируемых объектов.

### 1.4 Основные параметры и баланс территории

С целью рационального использования земель проектом предусматривается минимальное использование земель при строительстве объекта.

Для проведения работ по строительству объекта потребуется использование земельных площадей на праве аренды на период сроком на 1 год и на период эксплуатации на праве аренды сроком до 20 лет.

Потребная площадь земельных участков на праве аренды на период строительства определена по планам правообладателей земель с использованием межевого плана на период строительства, изыскательских планов, технологических планов, в соответствии с действующими нормативными документами и строительной полосой, разработанной в разделе организации строительства.

### 1.5 Планировочные ограничения

1. Наличие существующих дорог.
2. Существующие линии электропередач.
3. Существующие промышленные площадки.

Проектируемые объекты располагаются на существующих промышленных площадках с утвержденными санитарно-защитными зонами.

Проектирование вертикальной планировки не предусматривается.

### 1.6 Существующая промышленная застройка

Окружающая существующая застройка представлена в виде существующего коридора коммуникаций, а также существующих производственных и жилых территорий.

### 1.7 Существующая дорожная сеть

Проектирование улиц и внутриквартальных проездов проектом не предусматривается.

Изм. № подл.	Подпись и дата	Взам. инв. №
--------------	----------------	--------------

Изм.	Кодуч	Лист	№ док	Подпись	Дата
------	-------	------	-------	---------	------

## 1.8 Существующее благоустройство и озеленение территории

На проектируемой территории испрашиваемые участки заняты автомобильными дорогами в черте населённого пункта Елово.

## 1.9 Характеристика района строительства

Современное состояние территории:

Муниципальное образование «Еловский район Пермского края» расположен в юго-западной части Пермского края, граничит с Осинским, Бардымским, Куединским, с Чайковским районами, а на севере земли района непосредственно примыкают на протяжении 60 км к Воткинскому водохранилищу. По судовому ходу Воткинского водохранилища район граничит с Частинским районом.

Рельеф участка всхолмленный с небольшим перепадом высот. Наибольшие абсолютные отметки высоты достигают 138,877 м, наименьшие – 88,491 м., перепад высот на данном участке достигает 50,386 м., при угле наклона поверхности от 0 до 3 градусов. (система высот г. Балтийская).

Согласно СП 34.13330.2012 «Автомобильные дороги», район изысканий относится ко II дорожно-климатической зоне.

Климат рассматриваемой территории континентальный, с холодной продолжительной зимой, теплым, но сравнительно коротким летом, ранними осенними и поздними весенними заморозками. Зимой на Урале часто наблюдается антициклон с сильно охлажденным воздухом. Охлаждение воздуха в антициклонах происходит, главным образом, в нижних слоях, одновременно уменьшается влагосодержание этих слоёв, с высотой температура воздуха в зимнее время обычно возрастает.

Численность населения на 2014 год составляет 9787 человек. Средний возраст населения района 33,5 года. Возрастная структура населения не отличается от среднекраевой. Трудоспособное население составляет 51,6 %, моложе трудоспособного возраста 29 %, старше — 19 %.

Еловский муниципальный район включает 5 сельских поселений:

- Брюховское сельское поселение;
- Дубровское сельское поселение;
- Еловское сельское поселение;
- Сугановское сельское поселение;
- Малоусинское сельское поселение

Общая площадь территории муниципального района — 1448,8 км<sup>2</sup>.

Изм. № подл.	Подпись и дата	Взам. инв. №
--------------	----------------	--------------

								18/14-ППТ.ПЗ	Лист
Изм.	Колуч	Лист	№ док	Подпись	Дата				4

Экономика района относится к аграрному типу. Специализация молочно-зерновая. С краевым центром район соединён речным и автомобильным транспортными путями. Приоритетными направлениями развития района являются создание условий для эффективной деятельности агропромышленного комплекса.

На участке размещения линии электроосвещения находятся подземные и надземные инженерные коммуникации (надземные кабели связи, линии электропередач, подземный водопровод, опоры ЛЭП). Сближение или пересечение с коммуникациями согласовано с их собственниками.

Инва. № подл.	Подпись и дата	Взам. инв. №

Изм.	Колуч	Лист	№ док	Подпись	Дата	18/14-ППТ.ПЗ	Лист 5

## 2 Проектные решения

На автомобильной дороге «Кукуштан-Чайковский» км 126+422-130+322 установлено 112 светильников мощностью 150 Вт на железобетонных опорах СВ-95-3 и СВ-110-5. Общая мощность светильников проектируемой линии НО 1.1 Р=6,27 кВт, длина СИП 2 3х35+1х54.6 составляет L=2430 м, НО 1.2 Р=4,79 кВт, длина СИП 2 3х35+1х54.6 составляет L=1113 м, на НО 2 Р=7,59 кВт, длина СИП 2 3х35+1х54.6 составляет L=1895 м.

Наружное электроосвещение на автомобильной дороге «Кукуштан-Чайковский» км 126+422-130+322 в Еловском районе Пермского края выполнено от ТП-1583. На ТП №1583 установить щиты управления наружным освещением с сумеречными выключателями.

Наружное освещение выполняется светильниками ЖКУ21-150-002, установленными на опорах на базе стоек СВ 95-3 И СВ 110-5. Светильники устанавливаются на однорожковые кронштейны серии КС-2 (112 шт).

Электрические расчеты выполнены с учетом:

- расчета сечения проводов и кабелей по потерям напряжения;
- проверки сечения проводов и кабелей по экономической плотности тока;

Расчетные электрические нагрузки определялись согласно «Инструкции по проектированию наружного освещения городов, поселков и сельских населенных пунктов» СН541-82.

Для обеспечения нормальной работы электроприемников, нормируемого уровня электробезопасности и защиты от атмосферных перенапряжений на линии освещения в электрических сетях с глухозаземленной нейтралью выполнены заземляющие устройства, предназначенные для:

- повторного заземления нулевой жилы;
- защиты от атмосферных перенапряжений.

### 2.1 Параметры проектируемых земельных участков

Расчет площадей земель, отводимых в постоянное и временное пользование, выполнен в соответствии с «Правилами по определению размеров земельных участков для размещения воздушных линий электропередач и опор линий связи, обслуживающих электрические сети», утвержденных Постановлением Правительства РФ от 11.08.2003 г. № 486.

Ширина полос, отводимых для монтажа кабеля, принята равной 5 м.

Изм. № подл.	Подпись и дата	Взам. инв. №
--------------	----------------	--------------

Изм.	Кодуч	Лист	№док	Подпись	Дата	18/14-ППТ.ПЗ	Лист
							6

Таблица 1. Ведомость отвода земли под опоры

Землепользователь	Шифр опоры	26.0085-02	26.0085-03	26.0085-09	26.0085-13	26.0085-16	21.0112-03	21.0112-04	21.0112-08	ВСЕГО Постоянный отвод, м <sup>2</sup>	Площадь отвода во временное пользование, м <sup>2</sup>
	Площадь под одну опору	0,06	0,06	0,18	0,27	0,27	0,05	0,05	0,05		
Управление автомобильных дорог и транспорта	Кол-во опор, шт	39	55	2	5	2	4	5	2	82	
	Площадь, м <sup>2</sup>	2,34	0,9	0,36	1,35	0,54	0,2	0,25	0,1	6,13	21625

## 2.2 Функциональное зонирование

Формирование в существующей планировочной структуре новых функциональных зон не предусмотрено.

## 2.3 Объекты социально-культурного назначения

Создание новых объектов социально-культурного назначения проектом не предусмотрено.

## 2.4 Производственные, коммунальные, культурного наследия и иные объекты

Особо охраняемые природные территории федерального, регионального и местного значений, территории традиционного природопользования, родовые угодья на рассматриваемой территории отсутствуют.

По данным, предоставленным Министерством культуры, молодежи и массовых коммуникаций Пермского края, в пределах испрашиваемых земельных участков объекты культурного наследия, включённые в единый государственный реестр, либо выявленные объекты культурного наследия отсутствуют.

Растений и животных, занесенных в Красную книгу РФ, Красную книгу Урала, Красную книгу Пермского края на проектируемой территории не зарегистрировано.

На проектируемой территории зоны с особыми условиями использования территории представлены объектами инженерной инфраструктуры:

1. наличие существующих дорог;
2. существующие линии электропередач;
3. существующая промышленная площадка.

Изм. № подл.	Подпись и дата	Взам. инв. №

Изм.	Колуч	Лист	№док	Подпись	Дата	18/14-ППТ.ПЗ	Лист
							7

## 2.5 Благоустройство и озеленение

Строительные работы носят кратковременный характер, предполагается выполнение восстановления нарушенного благоустройства.

## 2.6 Защита территории от чрезвычайных ситуаций природного и техногенного характера

Проектируемый объект не категорирован по ГО.

В связи с этим особые требования и ограничения СНиП 2.01.51-90 и СНиП II-11-77\* относительно категорированных объектов при разработке проекта не учитывались.

Учитывая отсутствие водохранилищ, оборудованных сдерживающими напор воды гидросооружениями, при разрушении которых возможен порыв воды, а также топографические условия местности, проектируемый объект не попадает в зону катастрофического затопления.

В связи с тем, что объект не является категорированным по гражданской обороне, специальные требования к огнестойкости, в соответствии со СНиП 2.01.51-90, на проектируемые сооружения не распространяются.

Конструктивные и объемно-планировочные решения приняты в соответствии с требованиями Федерального закона от 22.07.2008 г. № 123-ФЗ «Технический регламент о требованиях пожарной безопасности».

Огнестойкость строительных конструкций проектируемых сооружений обеспечивается применением соответствующих строительных материалов, а так же использованием огнезащитных составов с доведением предела огнестойкости до необходимых значений.

Проектируемый объект не является предприятием, обеспечивающим жизнедеятельность категорированных городов и объектов особой важности в военное время. Персонал подлежит эвакуации на территорию, расположенную вне зон возможных разрушений, возможного опасного радиоактивного загрязнения, возможного химического заражения, вероятного катастрофического затопления, подготовленную для размещения эвакуируемых.

Система обеспечения предотвращения постороннего вмешательства в деятельность проектируемых объектов реализуется на базе следующих элементов:

- охрана объекта;
- ограничение доступа на объект;

## 2.7 Выводы

В результате реализации проектных предложений будут созданы условия для строительства проектируемого объекта «Обустройство электроосвещения автомобильной дороги «Кукуштан-Чайковский» км 126+422-130+322 в Еловском районе Пермского края».

Изм. № подл.	Подпись и дата	Взам. инв. №

Изм.	Кодуч	Лист	№ док	Подпись	Дата	18/14-ППТ.ПЗ	Лист
							8

## 2.8 Основные технико-экономические показатели проекта планировки

Основные технико-экономические показатели проекта планировки представлены в таблице 2.

Таблица 2 - Основные технико-экономические показатели проекта

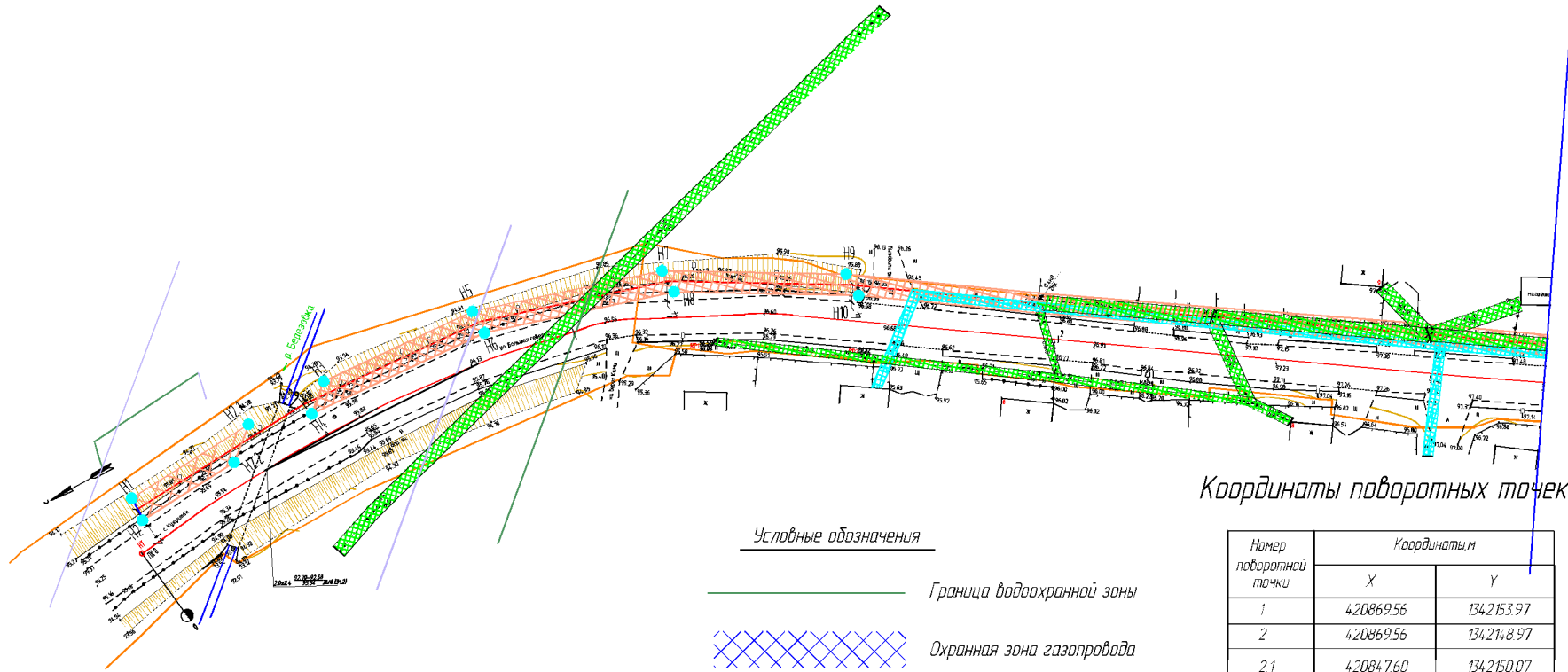
Землепользователь	Шифр опоры	26.0085-02	26.0085-03	26.0085-09	26.0085-13	26.0085-16	21.0112-03	21.0112-04	21.0112-08	ВСЕГО Постоянный отвод, м <sup>2</sup>	Площадь отвода во временное пользование, м <sup>2</sup>
	Площадь под одну опору	0,06	0,06	0,18	0,27	0,27	0,05	0,05	0,05		
Управление автомобильных дорог и транспорта	Кол-во опор, шт	39	55	2	5	2	4	5	2	82	
	Площадь, м <sup>2</sup>	2,34	0,9	0,36	1,35	0,54	0,2	0,25	0,1	6,13	21625

Изм. № подл.	Подпись и дата	Взам. инв. №

Изм.	Кол-во	Лист	№ док	Подпись	Дата















Линия совмещена с листом 2







Координаты поворотных точек

Номер поворотной точки	Координаты, м	
	X	Y
1	420869.56	1342153.97
2	420869.56	1342148.97
2.1	420847.60	1342150.07
2.2	420841.24	1342155.39
3	420823.45	1342155.51
4	420828.86	1342150.92
5	420789.84	1342152.97
6	420789.84	1342147.97
7	420751.83	1342141.17
8	420751.83	1342136.17
9	420719.22	1342121.91
10	420719.22	1342116.91

Условные обозначения

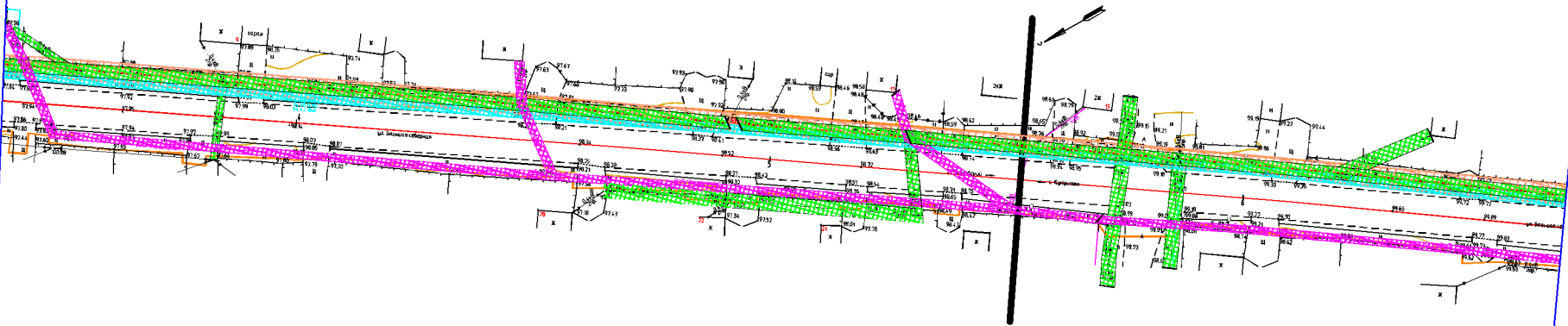
-  Граница водоохранной зоны
-  Охранная зона газопровода
-  Охранная зона водопровода
-  Охранная зона кабеля связи
-  Водовод
-  Газопровод
-  Кабель связи
-  Кабель высокого напряжения

Условные обозначения

-  Проектируемая граница зем. участка под устройство сети наружного освещения
-  Граница земельного участка утвержденного постановлением Администрации Елобского района сельского поселения Елобского муниципального района Пермского края.
-  Поворотная точка границы зем. участка
-  Проектируемая охранная зона линии освещения
-  Охранная зона линии электроснабжения
-  Граница защитной прибрежной полосы

18/14-ППТ												
1	1	45-15	365-	04.15	Проект планировки территории и проект межевания территории, предусматривающий размещение объекта «Обустройство электроосвещения автомобильной дороги «Жукуштан-Чайковский» км 126+4.22-130+32.2 в Елобском районе Пермского края»							
Изм	Кол.ч/Лист	Док.	Подпись	Дата	Чертеж планировки территории	<table border="1"> <tr> <td>стадия</td> <td>лист</td> <td>листо</td> </tr> <tr> <td>П</td> <td>11</td> <td>11</td> </tr> </table>	стадия	лист	листо	П	11	11
стадия	лист	листо										
П	11	11										
Разраб	Бржезинский Г.В		365-	12.14								
ГИП	Коймова М.А.		365-	12.14								
					M 1:1000	ООО "ПСК ФриВэй"						
Н. Контр.	Черник Л.Б.		365-	12.14								

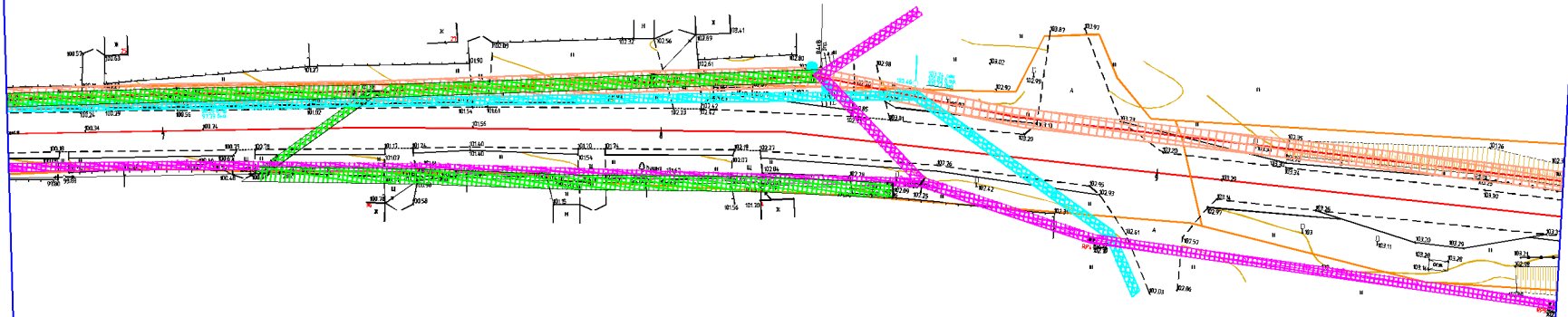
Линия совмещения с листом 1



Линия совмещения с листом 2

						18/14-ППТ			
						Проект планировки территории и проект межевания территории, предусматривающий размещение объекта «Обустройство электроосвещения автомобильной дороги «Жукуштан-Чайковский» км 126+422-130+322 в Еловском районе Пермского края»			
Изм	Кол.ч	Лист	Док	Подпись	Дата	Чертеж планировки территории	станд.	лист	листов
Разраб		Бржезинский Г.В.		<i>Г.В. Бржезинский</i>	12.14		П	12	
ГИП		Коймаба М.А.		<i>М.А. Коймаба</i>	12.14				
						M 1:1000			ООО "ПСК ФриВэй"
И.Контр.		Царев А.Б.		<i>А.Б. Царев</i>	12.14				

Линия со смещением с листом 2



Линия со смещением с листом 4

Координаты поворотных точек

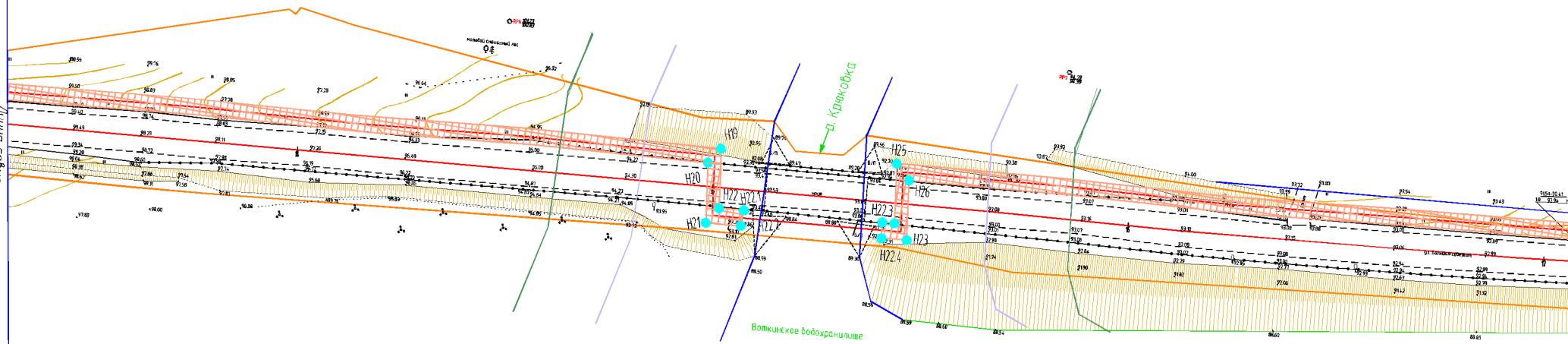
Номер поворотной точки	Координаты, м	
	X	Y
11	420161.35	1341741.96
12	420161.35	1341736.96

						18/14-ППТ			
						Проект планировки территории и проект межевания территории, предусматривающий размещение объекта «Обустройство электроосвещения автомобильной дороги «Кукуштан-Чайковский» км 126+422-130+322 в Еловском районе Пермского края»			
Изм	Колуч	Лист	Док	Подпись	Дата	Чертеж планировки территории	стадия	лист	листок
Разраб	Ержезинский Г.В.			<i>Г.В. Ержезинский</i>	12.14		П	13	
ГИП	Коймаба М.А.			<i>М.А. Коймаба</i>	12.14				
						M 1:1000	ООО "ПСК ФриВэй"		
Н. Контр	Чарлык Д.Б.			<i>Д.Б. Чарлык</i>	12.14				



7 КОШТАЛЫ Э. БИНАТМАҚАДЫС БИНАЛЫ

9 КОШТАЛЫ Э. БИНАТМАҚАДЫС БИНАЛЫ



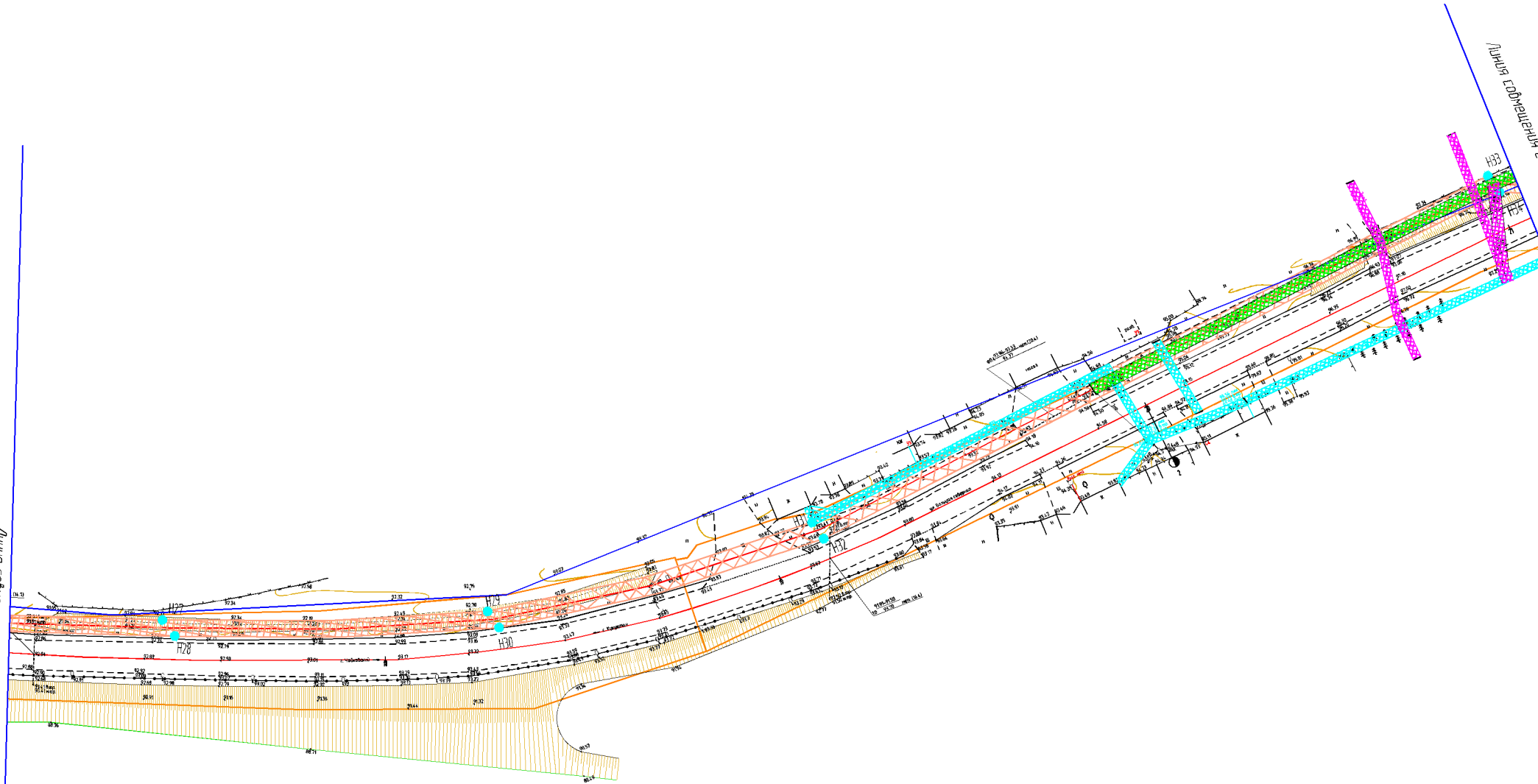
Координаты поворотных точек

Номер поворотной точки	Координаты, м	
	X	Y
19	4 196 571.60	134 1297.36
20	4 196 652.15	134 1295.40
21	4 196 701.96	134 1285.05
22	4 196 666.30	134 1286.06
22.1	4 196 617.75	134 1282.17
22.2	4 196 64.52	134 1279.57
22.3	4 196 36.44	134 1260.48
22.4	4 196 38.83	134 1257.53
23	4 196 34.22	134 1253.58
24	4 196 34.22	134 1258.58
25	4 196 25.43	134 1269.88
26	4 196 25.43	134 1264.88

				18/14-ППТ								
1	1	45-15	305-	04.15	Проект планировки территории и проект межевания территории, предусматривающие размещение объекта «Обустройство электроосвещения автомобильной дороги «Кукуштан-Чайковский» км 126+4.22-130+322 в Еловском районе Пермского края»							
Разработчик	Бржезинский Г.В.	Док.	Подпись	Дата	Чертеж планировки территории.	<table border="1"> <tr> <td>этадия</td> <td>лист</td> <td>листок</td> </tr> <tr> <td>П</td> <td>15</td> <td></td> </tr> </table>	этадия	лист	листок	П	15	
этадия	лист	листок										
П	15											
ГИП	Каймада МА		Подпись	12.14								
М 1:1000					ООО "ПСК ФриВэй"							
И.Контр.	Иванов А.Б.	Чел.	Подпись	12.14								

Линия совмещающая с листом 5

Линия совмещающая с листом 16



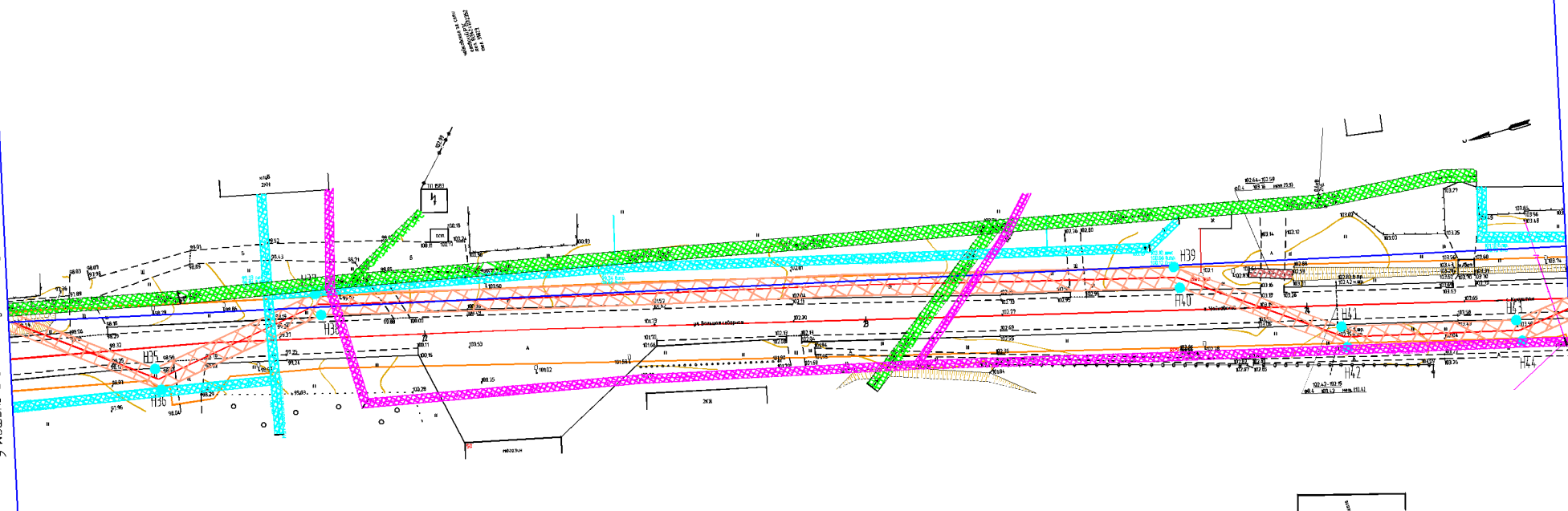
Координаты поворотных точек

Номер поворотной точки	Координаты, м	
	X	Y
27	4194.7175	134114.088
28	4194.7170	1341135.84
29	4194.0543	1341095.69
30	4194.0543	1341090.69
31	419327.54	1341066.67
32	419327.54	1341061.67
33	41942.03	1341038.55
34	41942.03	1341033.55

						18/14-ППТ			
						Проект планировки территории и проект межевания территории, предусматривающий размещение объекта «Обустройство электроосвещения автомобильной дороги «Кукуштан-Чапковский» км 126+422-130+322 в Еловском районе Пермского края»			
Изм.	Кол.уч.	Лист	Док.	Подпись	Дата	Чертеж планировки территории	этаж	лист	листов
Разраб	Бржезинский Г.В.			<i>Бржезинский Г.В.</i>	12.14		П	16	
ГИП	Каймава М.А.			<i>Каймава М.А.</i>	12.14				
						М 1:1000			
							ООО "ПСК ФриВэй"		

Линия совмещения с листом 6

Линия совмещения с листом 8



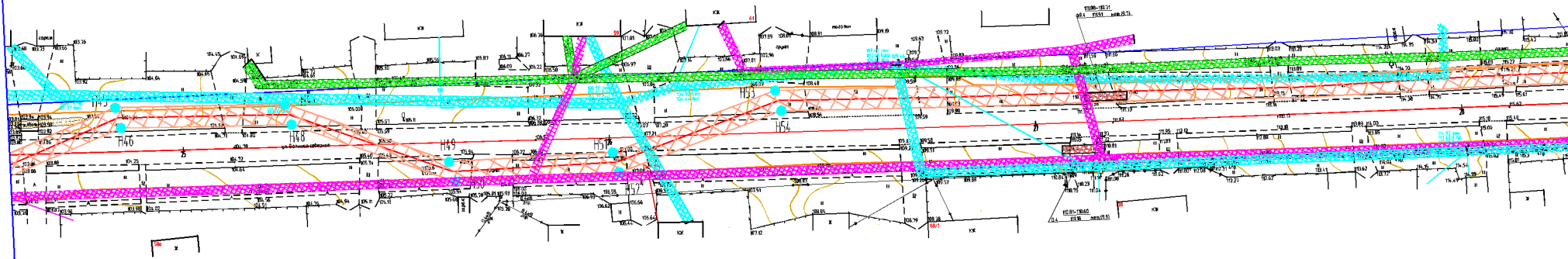
Координаты поворотных точек

Номер поворотной точки	Координаты м	
	X	Y
35	4 19 108 53	134 10 12 49
36	4 19 108 53	134 10 07 49
37	4 19 068 98	134 10 18 44
38	4 19 068 98	134 10 13 44
39	4 18 880 79	134 09 68 79
40	4 18 880 79	134 09 63 79
41	4 18 848 25	134 09 45 01
42	4 18 848 25	134 09 40 01
43	4 18 809 82	134 09 35 11
44	4 18 809 82	134 09 30 11

						18/14-ППТ			
						Проект планировки территории и проект межевания территории, предусматривающие размещение объекта «Обустройство электроосвещения автомобильной дороги «Кукуштан-Чайкавский» км 126+422-130+322 в Еловском районе Пермского края»			
Изм	Колуч	Лист	Док.	Подпись	Дата	Чертеж планировки территории.	стадия	лист	листов
Разраб	Бржезинский Г.В.			<i>Г.В. Бржезинский</i>	12.14		П	17	
ГИП	Койвода М.А.			<i>М.А. Койвода</i>	12.14				
						М 1:1000			
Н. Контро	Челыняк Л.Б.			<i>Л.Б. Челыняк</i>	12.14	ООО "ПСК ФриВэй"			



Линия со смещением с листом 7



Координаты поворотных точек

Номер поворотной точки	Координаты, м	
	X	Y
45	4 18 770.24	134 094.05
46	4 18 770.24	134 0935.05
47	4 18 73165	134 09294.7
48	4 18 73165	134 0924.47
49	4 18 698.55	134 0905.67
50	4 18 698.55	134 0900.67
51	4 18 661.14	134 0896.91
52	4 18 661.14	134 0891.91
53	4 18 620.55	134 0900.02
54	4 18 620.55	134 0895.02

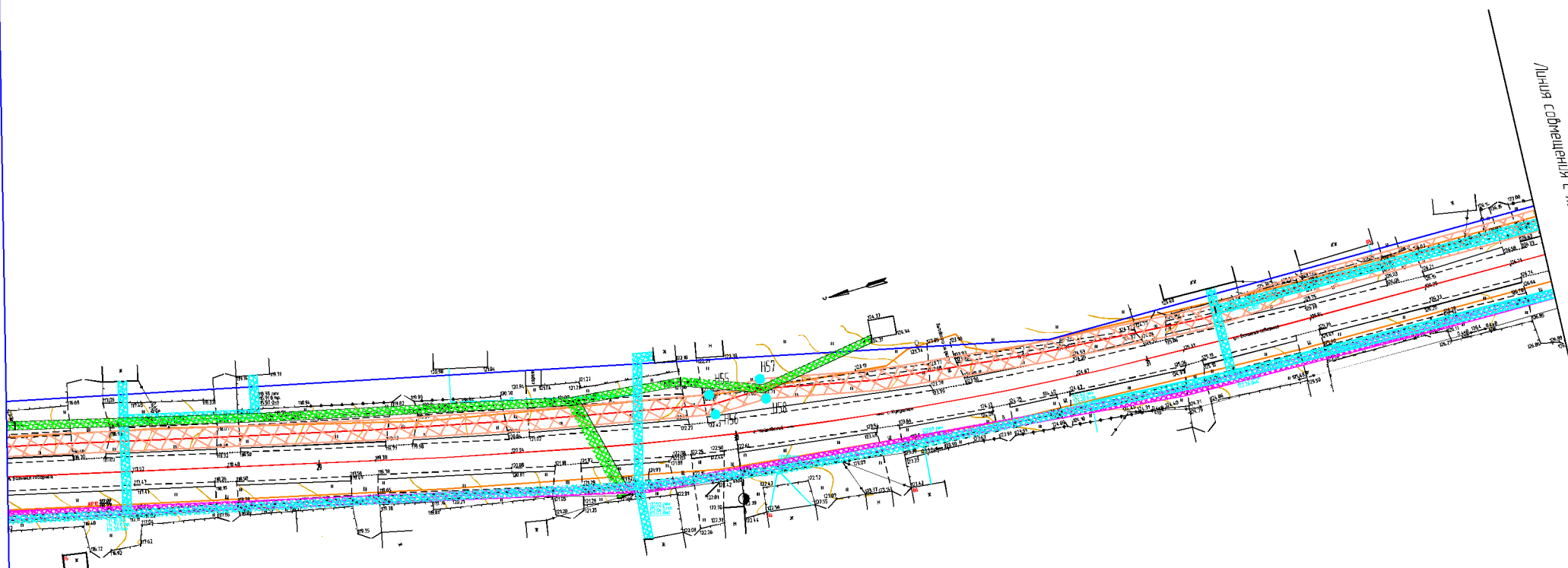
						18/14-ППТ			
						Проект планировки территории и проект межевания территории, предусматривающие размещение объекта «Обустройство электроосвещения автомобильной дороги «Кукуштан-Чаикобский» км 126+422-130+322 в Елабском районе Пермского края»			
Изм.	Колуч.	Лист	Док.	Подпись	Дата	Чертеж планировки территории	стадия	лист	листок
Разраб.			Бржезинский Г.В.	<i>Г.В. Бржезинский</i>	12.14		П	18	
ГИП			Каймаба М.А.	<i>М.А. Каймаба</i>	12.14				

М 1:1000

ООО "ПСК ФриВэй"

Линия совмещения с листом В

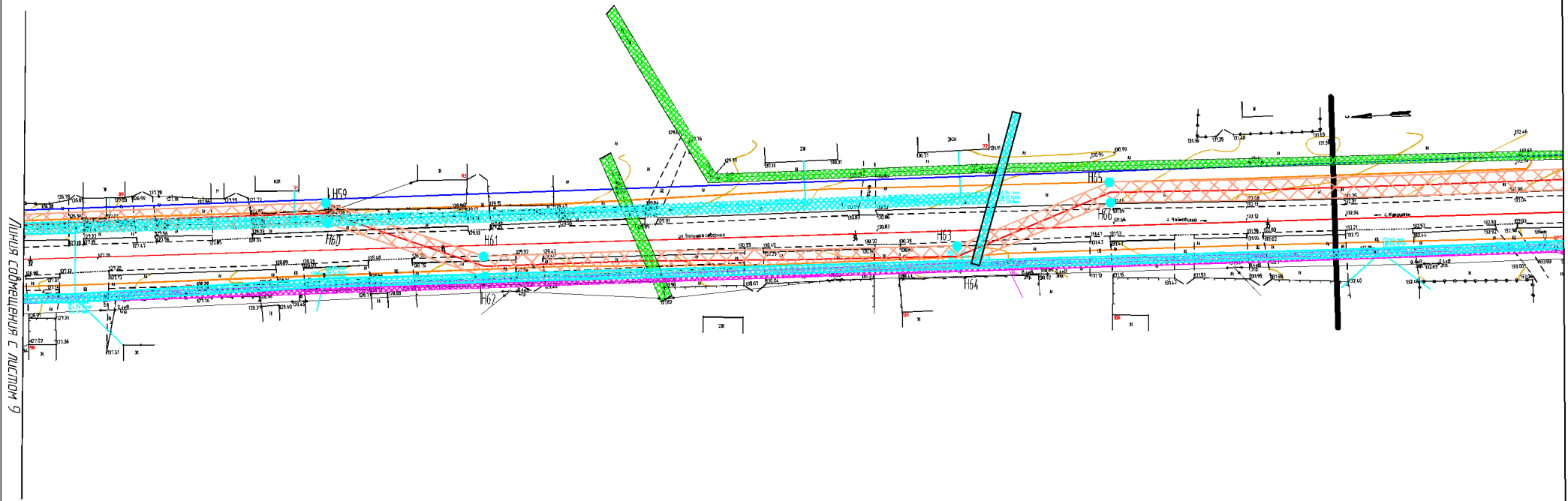
Линия совмещения с листом В



Координаты поворотных точек

Номер поворотной точки	Координаты, м	
	X	Y
55	4 182 76.16	134 0814.83
56	4 182 76.16	134 0809.83
57	4 182 63.62	134 0814.99
58	4 182 63.62	134 0809.99

						18/14-ППТ			
						Проект планировки территории и проект межевания территории, предусматривающий размещение объекта «Обустройство электроосвещения автомобильной дороги «Кукуштан-Чапковский» км 126+422-130+322 в Елабском районе Пермского края»			
Изм.	Кол.чч.	Лист	Док.	Подпись	Дата	Чертеж планировки территории	стадия	лист	листов
Разраб				Бржевинский Г.В.	12.14		П	19	
ГИП				Каймава М.А.	12.14				
						М 1:1000			
							ООО "ПСК ФриВэй"		



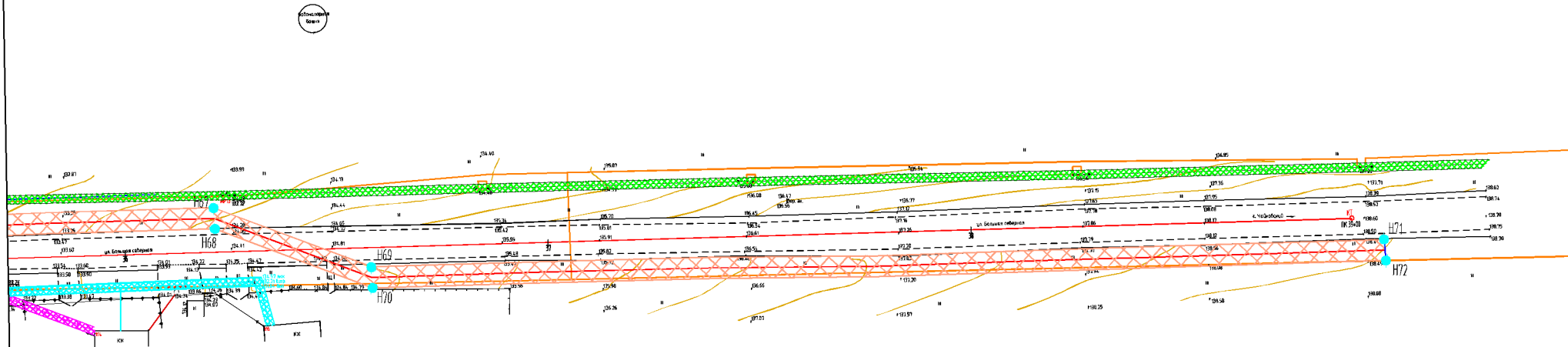
Координаты поворотных точек

Номер поворотной точки	Координаты, м	
	X	Y
59	4 1800132	134 0798 81
60	4 1800132	134 0793 81
61	4 1796392	134 0783 60
62	4 1796392	134 0778 60
63	4 1784924	134 0779 35
64	4 1784924	134 0774 35
65	4 1827616	134 0792 64
66	4 1827616	134 0787 64

					18/14-ППТ				
					Проект планировки территории и проект межевания территории, предусматривающий размещение объекта «Обустройство электроосвещения автомобильной дороги «Кукуштан-Чапковский» км 126+422-130+322 в Еловском районе Пермского края»				
Изм.	Кол.уч.	Лист	Док.	Подпись	Дата	Чертёж планировки территории	статья	лист	листов
Разраб				Бржезинский Г.В.	12.14		П	110	
ГИП				Каймава М.А.	12.14				

					М 1:1000		
					ООО "ПСК ФриВэй"		

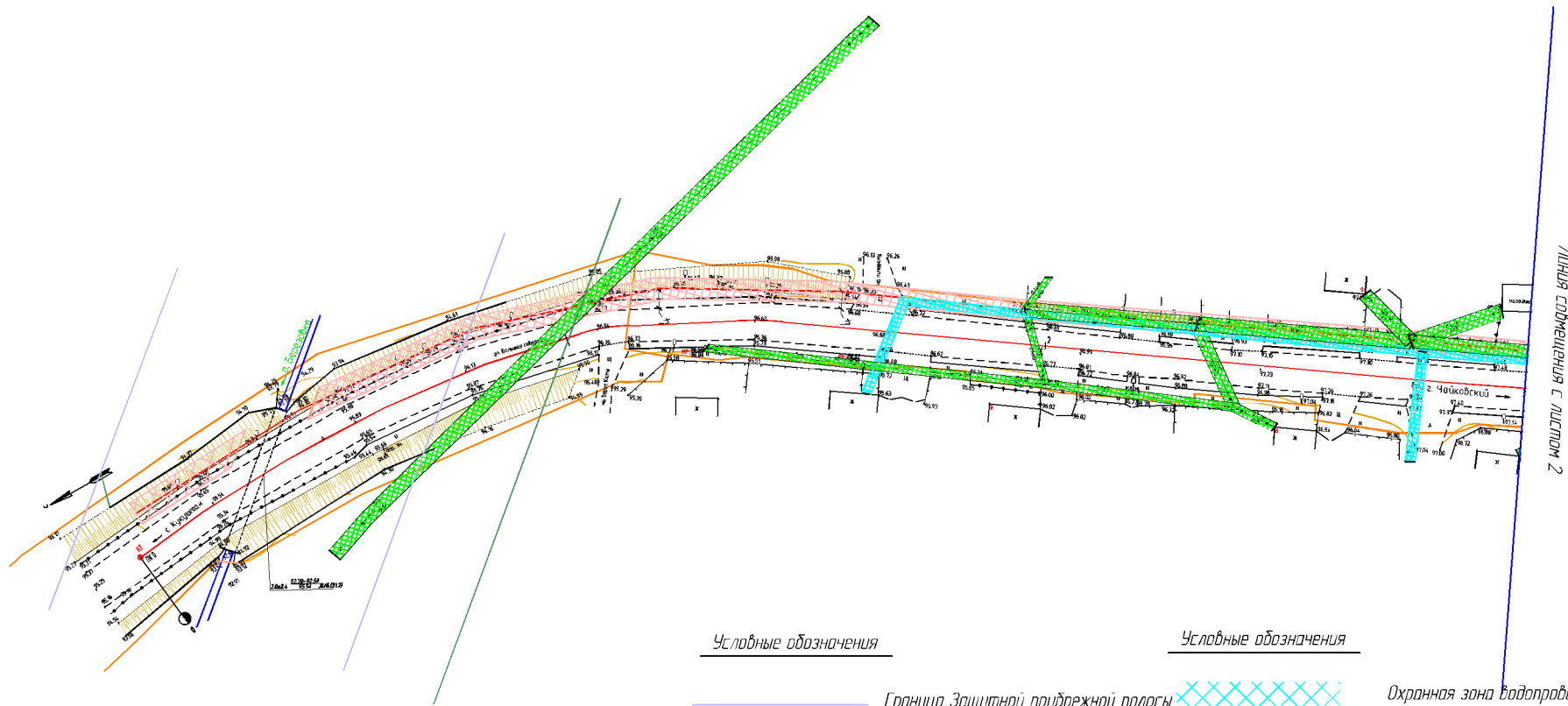
Линия сообщения с листом 10



Координаты поворотных точек





Номер поворотной точки	Координаты м	
	X	Y
67	417652.31	1340788.02
68	417652.31	1340783.02
69	417615.88	1340771.92
70	417615.88	1340766.92
71	417376.45	1340764.54
72	417376.45	1340759.54

					18/14-ПТТ			
					Проект планировки территории и проект межевания территории, предусматривающий размещение объекта «Устройство электроосвещения автомобильной дороги «Кукуцтан-Чайковский» км 126+422-130+322 в Еловском районе Пермского края»			
Изм.	Колуч./Лист	Док.	Подпись	Дата	Чертеж планировки территории	стадия	лист	листо
Разраб.	Бржезинский Г.В.		<i>Бржезинский</i>	12.14		П	111	
ГИП	Коймада М.А.		<i>Коймада</i>	12.14				
					М 1:1000			
					ООО "ПСК ФриВэй"			
Н. Контр.	Черняк Л.Б.		<i>Черняк</i>	12.14				






Линия со смещением с листом 2







Условные обозначения

-  Проктируемая граница зем. участка под устройство сети наружного освещения
-  Граница земельного участка утвержденного постановлением Администрации Еловского района сельского поселения Еловского муниципального района Пермского края
-  Проктируемая охранная зона линии освещения
-  Охранная зона линии электроснабжения

Условные обозначения

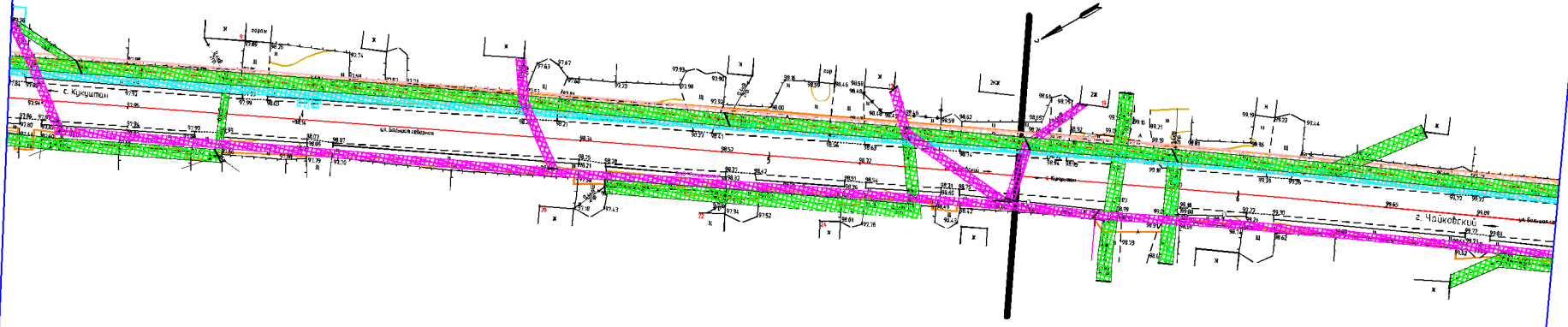
-  Граница Защитной прибрежной полосы
-  Граница водоохранной зоны
-  Охранная зона газопровода

Условные обозначения

-  Охранная зона водопровода
-  Охранная зона кабеля связи
-  Водопровод
-  Газопровод
-  Кабель связи
-  Кабель высокого напряжения

						18/14-ППТ			
1	1	45-75	365-	04.15	Проект планировки территории и проект межевания территории, предусматривающий размещение объекта «Обустройство электроосвещения автомобильной дороги «Жукуштан-Чайковский» км 126+422-130+322 в Еловском районе Пермского края»				
Изм	Кол.ч	Лист	Док.	Подпись	Дата	Схема расположения элемента планировочной структуры	стадия	лист	лист
Разраб	Бржезинский Г.В			365-	12.14		П	21	11
ГИП	Коймова М.А.			365-	12.14				
						М 1:1000			
						ООО "ПСК ФриВэй"			
Н. Контр.	Чарчук Л.Б.			Чарчук	12.14				

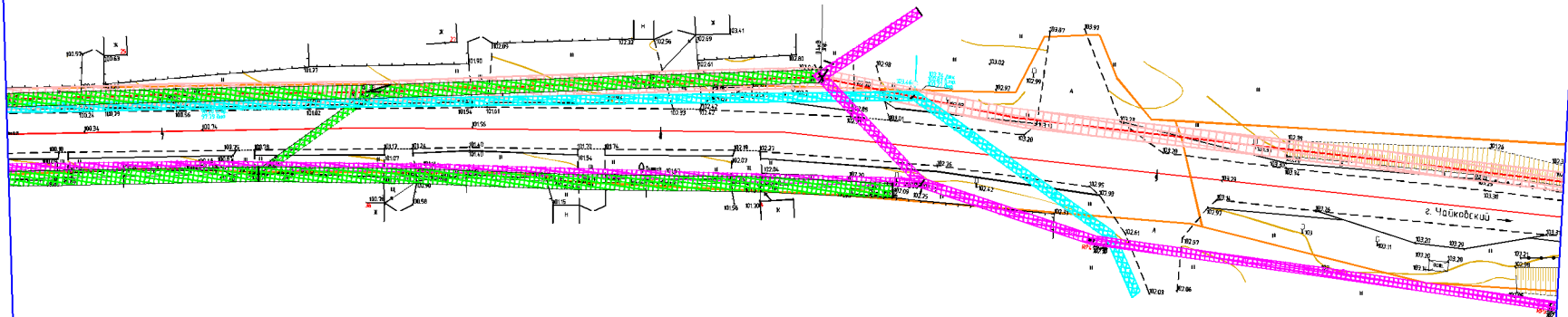
Линия совмещения с листом 1



Линия совмещения с листом 3

						18/14-ППТ			
Проект планировки территории и проект межевания территории, предусматривающий размещение объекта «Обустройство электроосвещения автомобильной дороги «Жукуштан-Чайковский» км 126+422-130+322 в Еловском районе Пермского края»									
Изм	Кол.ч	Лист	Док	Подпись	Дата	Схема расположения элемента планировочной структуры	статья	лист	листок
Разраб		Бржезинский Г.В.		<i>Г.В. Бржезинский</i>	12.14		П	22	
ГИП		Коймаба М.А.		<i>М.А. Коймаба</i>	12.14				
М 1:1000						ООО "ПСК ФриВэй"			
И.Контр.		Царев А.Б.		<i>А.Б. Царев</i>	12.14				

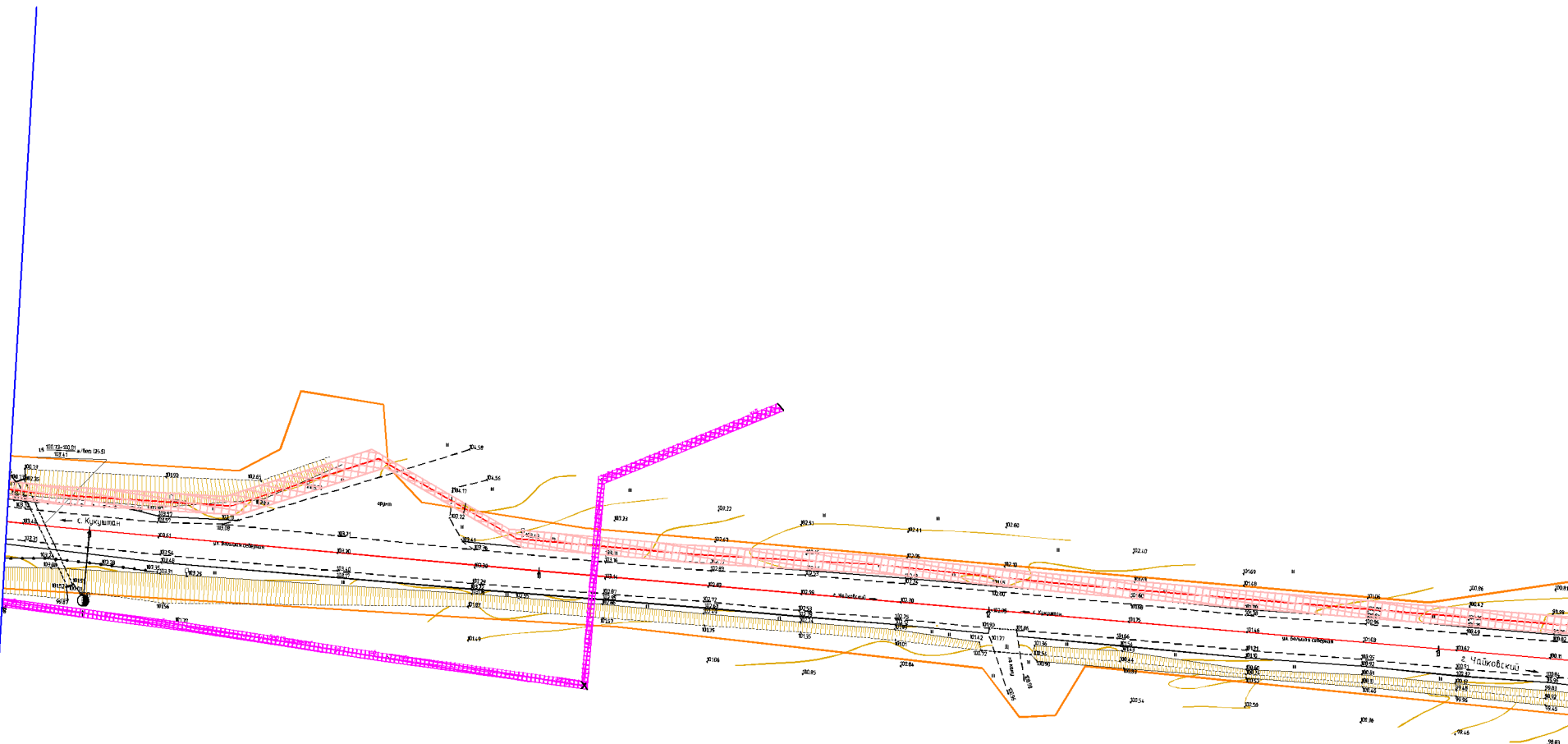
Линия содмещения с листом 2



Линия содмещения с листом 3

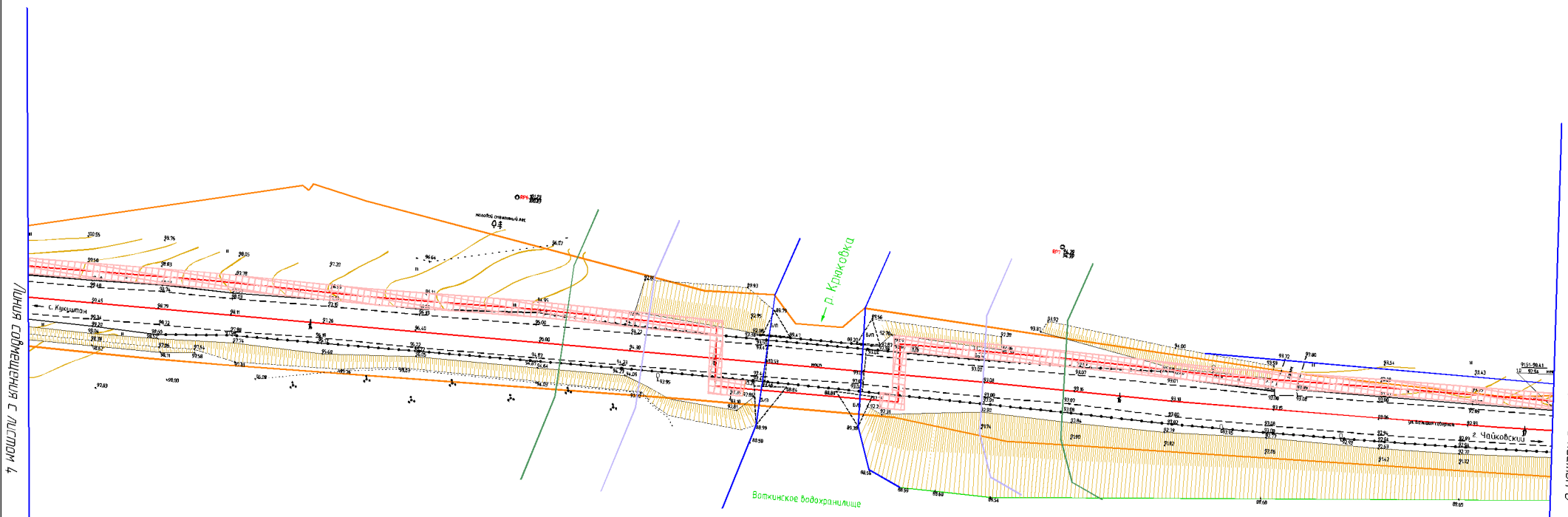
						18/14-ППТ			
						Проект планировки территории и проект межевания территории, предусматривающий размещение объекта «Обустройство электроосвещения автомобильной дороги «Кукуштан-Чайковский» км 126+422-130+322 в Елабском районе Пермского края»			
Изм.	Кол.ч.	Лист	Док.	Подпись	Дата	Схема расположения элемента планировочной структуры	этадия	лист	листов
Разраб		Бржезинский Г.В.		<i>Бржезинский Г.В.</i>	12.14		П	23	
ГИП		Каймава М.А.		<i>Каймава М.А.</i>	12.14				
						М 1:1000			
						ООО "ПСК ФриВэй"			

Линия совмещения с листом 3



						18/14-ППТ			
						Проект планировки территории и проект межевания территории, предусматривающий размещение объекта «Обустройство электроосвещения автомобильной дороги «Кукуштан-Чайковский» км 126+422-130+322 в Еловском районе Пермского края»			
Изм.	Кол.ч	Лист	Док.	Подпись	Дата	Схема расположения элемента планировочной структуры	станция	лист	листов
Разраб			Бржезинский Г.В.	<i>[Signature]</i>	12.14		П	24	
ГИП			Коймада М.А.	<i>[Signature]</i>	12.14				
						М 1:1000			
							ООО "ПСК ФриВэй"		





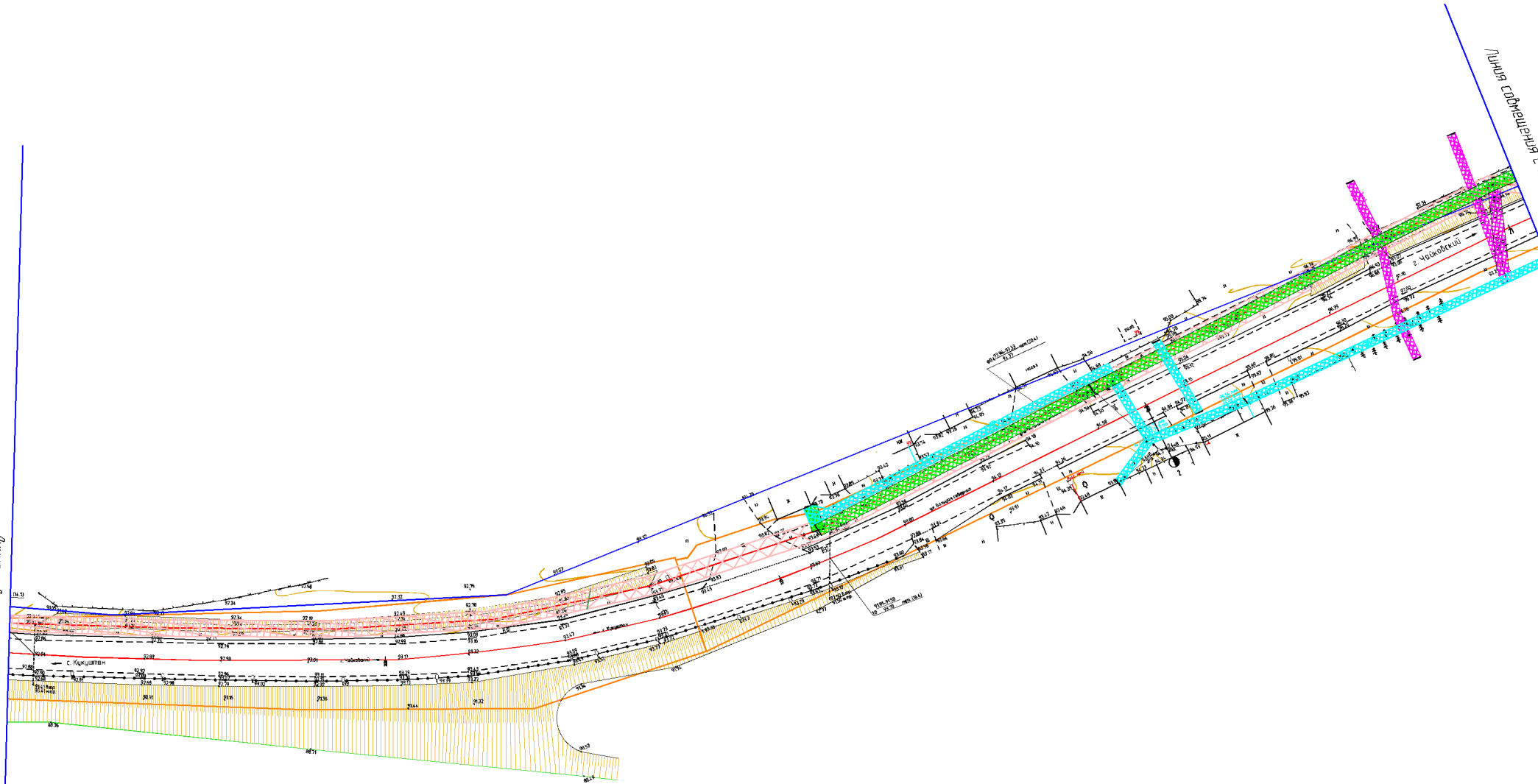
7 ИЮЛЯ 2014 ГОДА

7 ИЮЛЯ 2014 ГОДА

					18/14-ПТТ			
					Проект планировки территории и проект межевания территории, предусматривающий размещение объекта «Обустройство электроосвещения автомобильной дороги «Кукуштан-Чапковский» км 126+422-130+322 в Елабском районе Пермского края»			
1	1	45-15	355-	04 15	Схема расположения элемента планировочной структуры	стадия	лист	листов
Изм.	Кол.уч.	Лист	Док.	Дата		П	25	
Разраб	Бржезинский Г.В.	12 14		12 14				
ГИП	Каймава МА	12 14		12 14				
					М 1:1000			
					ООО "ПСК ФриВэй"			

Линия совмещения с листом 5

Линия совмещения с листом 6

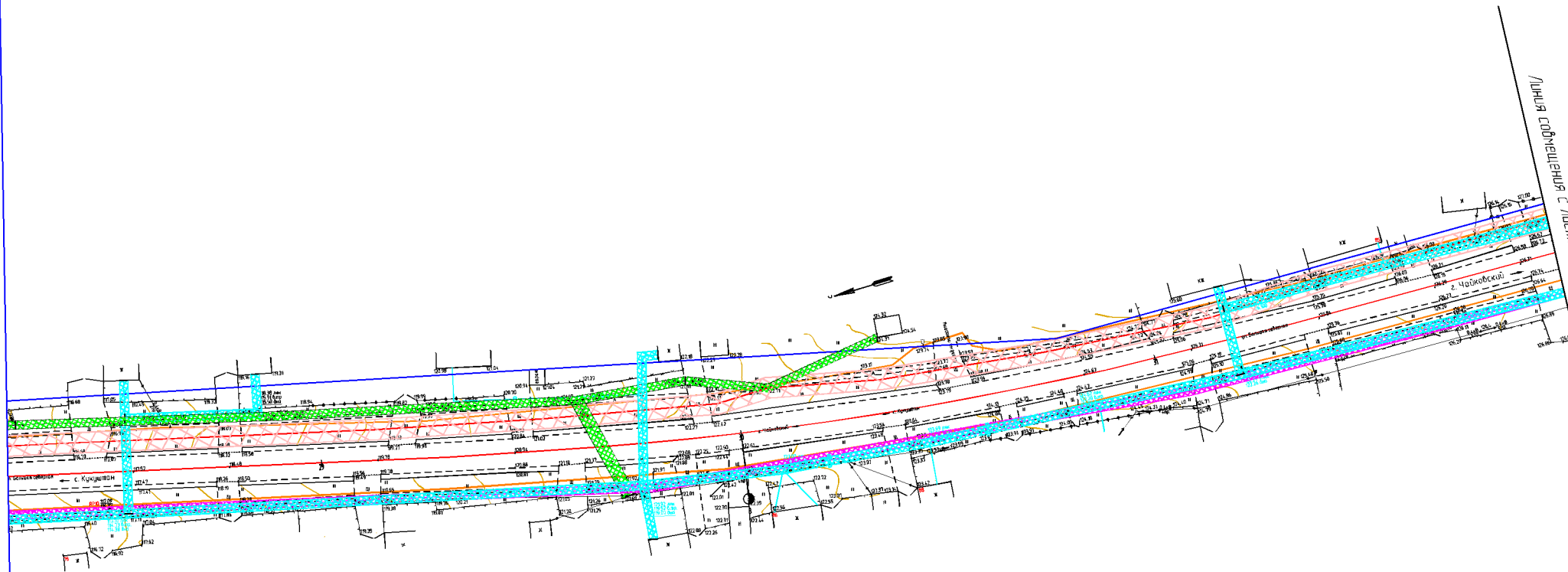


						18/14-ППТ			
						Проект планировки территории и проект межевания территории, предусматривающий размещение объекта «Обустройство электроосвещения автомобильной дороги «Кукуштан-Чапковский» км 126+422-130+322 в Еловском районе Пермского края»			
Изм.	Кол.уч.	Лист	Док.	Подпись	Дата	Схема расположения элемента планировочной структуры	этаж	лист	листов
Разраб	Бржезинский Г.В.	Каймава М.А.		<i>[Signature]</i>	12.14		П	26	
						М 1:1000			
						ООО "ПСК ФриВэй"			





Линия содмещения с листом 8

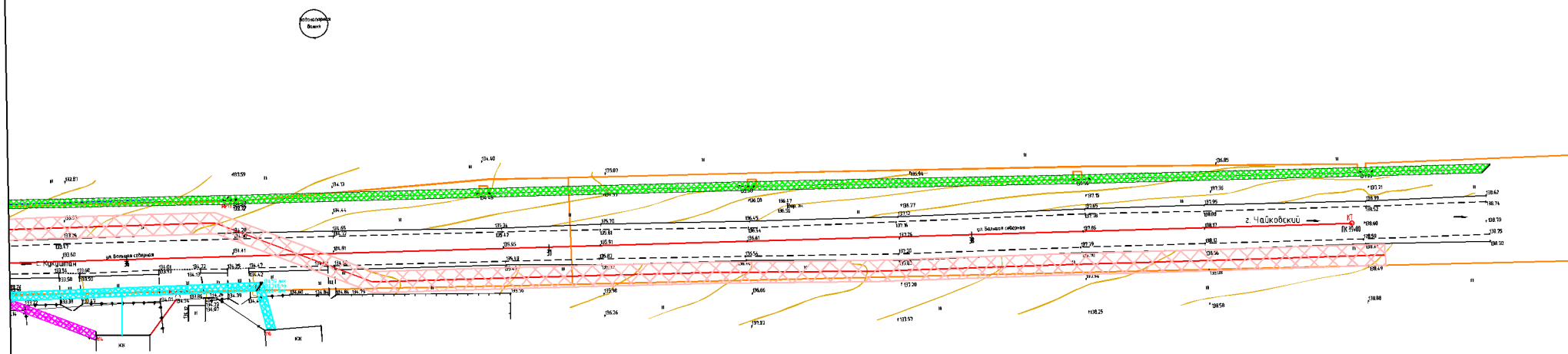


Линия содмещения с листом 8

						18/14-ППТ			
						Проект планировки территории и проект межевания территории, предусматривающий размещение объекта «Обустройство электроосвещения автомобильной дороги «Кукуштан-Чайковский» км 126+422-130+322 в Еловском районе Пермского края»			
Изм	Колуч	Лист	Док	Подпись	Дата	Схема расположения элемента планировочной структуры	стадия	лист	листо
Разраб	Бржезинский Г.В.			<i>Бржезинский Г.В.</i>	12.14		П	29	
ГИП	Коймова М.А.			<i>Коймова М.А.</i>	12.14				
						М 1:1000			
Н. Контр	Чарная Л.Б.			<i>Чарная Л.Б.</i>	12.14				ООО "ПСК ФриВэй"



Линия со смещением с расстоянием 10



						18/14-ПТТ		
						Проект планировки территории и проект межевания территории, предусматривающий размещение объекта «Устройство электроосвещения автомобильной дороги «Кукуштан-Чайковский» км 126+422-130+322 в Еловском районе Пермского края»		
Изм.	Колуч./лист	Док.	Подпись	Дата	Схема расположения элемента планировочной структуры	стадия	лист	листо
Разраб.	Бржезинский Г.В.		<i>Бржезинский</i>	12.14		П	2.11	
ГИП	Коймада М.А.		<i>Коймада</i>	12.14				
						М 1:1000		
Н. Контр.	Черняк Л.Б.		<i>Черняк</i>	12.14	ООО "ПСК ФриВэй"			



# ООО «ПСК ФриВэй»

Свидетельство - № СРО-П-012-103-06 от 15.04.2014г

Заказчик – КГБУ «УАДиТ»

**ПРОЕКТ ПЛАНИРОВКИ ТЕРРИТОРИИ И ПРОЕКТ  
МЕЖЕВАНИЯ ТЕРРИТОРИИ, ПРЕДУСМАТРИВАЮЩИЕ  
РАЗМЕЩЕНИЕ ОБЪЕКТА «ОБУСТРОЙСТВО  
ЭЛЕКТРООСВЕЩЕНИЯ АВТОМОБИЛЬНОЙ ДОРОГИ  
«КУКУШТАН-ЧАЙКОВСКИЙ» КМ 126+422-130+322  
В ЕЛОВСКОМ РАЙОНЕ ПЕРМСКОГО КРАЯ»**

***ПРОЕКТ МЕЖЕВАНИЯ ТЕРРИТОРИИ  
ЛИНЕЙНОГО ОБЪЕКТА***

**18/14-ПМТ**





# ООО «ПСК ФриВэй»

Свидетельство - № СРО-П-012-103-06 от 15.04.2014г

Заказчик – КГБУ «УАДиТ»

**ПРОЕКТ ПЛАНИРОВКИ ТЕРРИТОРИИ И ПРОЕКТ  
МЕЖЕВАНИЯ ТЕРРИТОРИИ, ПРЕДУСМАТРИВАЮЩИЕ  
РАЗМЕЩЕНИЕ ОБЪЕКТА «ОБУСТРОЙСТВО  
ЭЛЕКТРООСВЕЩЕНИЯ АВТОМОБИЛЬНОЙ ДОРОГИ  
«КУКУШТАН-ЧАЙКОВСКИЙ» КМ 126+422-130+322  
В ЕЛОВСКОМ РАЙОНЕ ПЕРМСКОГО КРАЯ»**

***ПРОЕКТ МЕЖЕВАНИЯ ТЕРРИТОРИИ  
ЛИНЕЙНОГО ОБЪЕКТА***

18/14-ПМТ

Директор

Шувалов Е. В.

Главный инженер проекта

Коймова М.А.



**СОСТАВ ИСПОЛНИТЕЛЕЙ:**

№	Должность	Ф.И.О.	Подпись
1	Инженер 1 категории	Бржезинский Г.В.	

Проект планировки территории и проект межевания территории, предусматривающие размещение объекта «Обустройство электроосвещения автомобильной дороги «Кукуштан-Чайковский» км 126+422-130+322 в Еловском районе Пермского края» состоит из:

- основная часть – включает в себя чертеж планировки территории и положения о размещении объекта строительства;
- материалы по обоснованию проекта планировки территории – включают в себя материалы в графической форме и пояснительную записку (текстовые и графические приложения);
- чертежи межевания территории.

**Графические приложения**

№ п/п	Наименование чертежа	Масштаб чертежа	Кол-во листов
1	<b>Чертеж межевания территории</b>	<b>1:1000</b>	<b>11</b>

Инв.№ подл	Взам.инв.№
	Подпись и дата

Изм	Кол.уч	Лист	№док	Подп.	Дата
Разраб.		Бржезинский		<i>Бржезинский</i>	12.14
ГИП		Коймова		<i>Коймова</i>	12.14

18/14-ПМТ

Состав проекта

Стадия	Лист	Листов
П	1	1







## 1.5 Рекомендации по порядку установления границ на местности

Установление границ земельных участков на местности следует выполнять в соответствии с требованиями федерального законодательства, а также инструкции по проведению межевания.

Вынос межевых знаков на местность необходимо выполнить в комплексе землеустроительных работ с обеспечением мер по уведомлению заинтересованных лиц и согласованию с ними границ. Установление границ земельных участков на местности должно быть выполнено в комплексе работ по одновременному выносу красных линий.

## 1.6 Структура территории, образуемая в результате межевания

Проект межевания территории, предусматривающий размещение объекта «Обустройство электроосвещения автомобильной дороги «Кукуштан-Чайковский» км 126+422-130+322 в Еловском районе Пермского края», планируется осуществить в границах Еловского сельского поселения Пермского края на земельных участках, принадлежащих Краевому государственному бюджетному учреждению «Управление автомобильных дорог и транспорта» Пермского края.

## 1.7 Сервитуты и иные обременения

На проектируемом участке расположены:

1. существующие дороги;
2. существующие линии электропередач.

Изм. № подл.	Подпись и дата	Взам. инв. №

Изм.	Кодуч	Лист	№ док.	Подпись	Дата	18/14-ПМТ	Лист
							2

## 2 Формирование земельных участков проектируемого линейного объекта

Формирование земельных участков не требуется в связи с тем, что объект: «Обустройство электроосвещения автомобильной дороги «Кукуштан-Чайковский» км 126+422-130+322 в Еловском районе Пермского края» проектируется на земельном участке, поставленном на кадастровый учет от 16.10.2014 г. № 225 Администрацией Еловского сельского поселения.

### 2.1 Параметры проектируемых земельных участков:

Таблица 1

Землепользователь	Шифр опоры	26.0085-02	26.0085-03	26.0085-09	26.0085-13	26.0085-16	21.0112-03	21.0112-04	21.0112-08	ВСЕГО Постоянный отвод, м <sup>2</sup>	Площадь отвода во временное пользование, м <sup>2</sup>
	Площадь под одну опору	0,06	0,06	0,18	0,27	0,27	0,05	0,05	0,05		
Управление автомобильных дорог и транспорта	Кол-во опор, шт	39	55	2	5	2	4	5	2	82	
	Площадь, м <sup>2</sup>	2,34	0,9	0,36	1,35	0,54	0,2	0,25	0,1	6,13	21625

Ширина полос, отводимых для монтажа кабеля, принята равной 5 м.

### 2.2 Формирование красных линий

Проектируемые полосы отвода общественного сервитута имеют постоянную ширину в условиях сложившейся промышленной застройки с учетом интересов владельцев земельных участков. Формирование красных линий на рассматриваемой территории не требуется.

### 2.3 Основные технико-экономические показатели проекта планировки.

Основные технико-экономические показатели проекта планировки представлены в таблице 2.

Изм. № подл.	Подпись и дата	Взам. инв. №
--------------	----------------	--------------

Изм.	Кодуч	Лист	№ док.	Подпись	Дата	18/14-ПМТ	Лист 3

Таблица 2

Землепользователь	Шифр опоры	26.0085-02	26.0085-03	26.0085-09	26.0085-13	26.0085-16	21.0112-03	21.0112-04	21.0112-08	ВСЕГО Постоянный отвод, м <sup>2</sup>	Площадь отвода во временное пользование, м <sup>2</sup>
	Площадь под одну опору	0,06	0,06	0,18	0,27	0,27	0,05	0,05	0,05		
Управление автомобильных дорог и транспорта	Кол-во опор, шт	39	55	2	5	2	4	5	2	82	
	Площадь, м <sup>2</sup>	2,34	0,9	0,36	1,35	0,54	0,2	0,25	0,1	6,13	21625

## 2.4 Правовой статус объектов межевания

На период подготовки проекта межевания территория свободна от застройки, но имеются действующие и выведенные из эксплуатации линейные объекты инженерных сетей и автомобильные дороги.

В границах проектируемой территории отсутствуют объекты самовольного размещения.

## 2.5 Основные показатели по проекту межевания территории

Настоящий проект обеспечивает равные права и возможности правообладателей земельных участков в соответствии с действующим законодательством. Сформированные границы земельных участков позволяют обеспечить необходимые требования по содержанию и обслуживанию объектов промышленной застройки в условиях сложившейся планировочной системы территории проектирования.

Изм.	Кодуч	Лист	№док.	Подпись	Дата	Взам. инв. №	Подпись и дата	Инов. № подл.	18/14-ПМТ	Лист
										4



*2.6 Таблица координат поворотных точек формируемых земельных участков совмещенная с таблицей координат поворотных точек охранной зоны проектируемых объектов*

Номер поворотной точки	Координаты, м	
	X	Y
1	420869.56	1342153.97
2	420869.56	1342148.97
2.1	420847.60	1342150.07
2.2	420841.24	1342155.39
3	420823.45	1342155.51
4	420828.86	1342150.92
5	420789.84	1342152.97
6	420789.84	1342147.97
7	420751.83	1342141.17
8	420751.83	1342136.17
9	420719.22	1342121.91
10	420719.22	1342116.91
11	420161.35	134174.196
12	420161.35	1341736.96
13	420014.65	1341605.81
14	420014.65	1341600.81
15	419982.08	1341595.31
16	419982.08	1341590.31
17	419967.70	1341563.15
18	419967.70	1341558.15
19	419657.60	1341297.36
20	419662.15	1341296.40
21	419670.96	1341285.05
22	419666.30	1341286.06
22.1	419661.75	1341282.17
22.2	419664.52	1341279.57
22.3	419636.44	1341260.48
22.4	419638.83	1341257.53
23	419634.22	1341253.58
24	419634.22	1341258.58
25	419625.43	1341269.88
26	419625.43	1341264.88
27	419471.75	1341140.88
28	419471.70	1341135.84
29	419405.43	1341095.69
30	419405.43	1341090.69
31	419327.54	1341066.67
32	419327.54	1341061.67
33	419142.03	1341038.55
34	419142.03	1341033.55
35	419108.53	1341012.49
36	419108.53	1341007.49

Номер поворотной точки	Координаты, м	
	X	Y
37	419068.98	1341018.44
38	419068.98	1341013.44
39	418880.79	1340968.79
40	418880.79	1340963.79
41	418848.25	1340945.01
42	418848.25	1340940.01
43	418809.82	1340935.11
44	418809.82	1340930.11
45	418770.24	1340940.05
46	418770.24	1340935.05
47	418731.65	1340929.47
48	418731.65	1340924.47
49	418698.55	1340905.67
50	418698.55	1340900.67
51	418661.14	1340896.91
52	418661.14	1340891.91
53	418620.55	1340900.02
54	418620.55	1340895.02
55	418276.16	1340814.83
56	418276.16	1340809.83
57	418263.62	1340814.99
58	418263.62	1340809.99
59	418001.32	1340798.81
60	418001.32	1340793.81
61	417963.92	1340783.60
62	417963.92	1340778.60
63	417849.24	1340779.35
64	417849.24	1340774.35
65	418276.16	1340792.64
66	418276.16	1340787.64
67	417652.31	1340788.02
68	417652.31	1340783.02
69	417615.88	1340771.92
70	417615.88	1340766.92
71	417376.45	1340764.54
72	417376.45	1340759.54

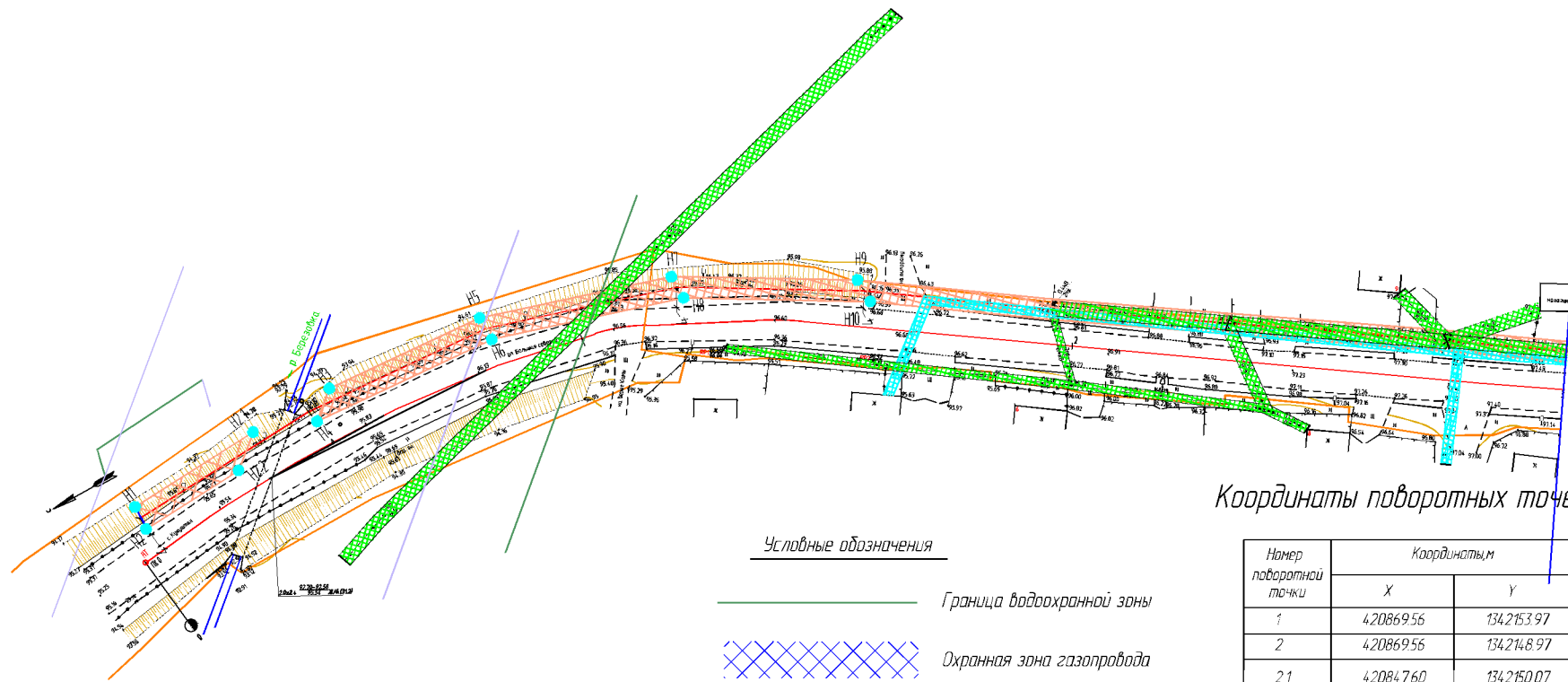
*Схема координат местная*

Инд. N подл.      Подпись и дата      Взам. инв. N

Изм.	Кодиф.	Лист	Лок.	Подп.	Дата

## ГРАФИЧЕСКАЯ ЧАСТЬ

Инв. № подл.						Взам. инв. №	
							Подпись и дата
Изм.	Колуч.	Лист	№ док.	Подпись	Дата	18/14-ПМТ	



Линия совмещена с листом 2

Координаты поворотных точек

Условные обозначения

- Граница водоохранной зоны
- Охранная зона газопровода
- Охранная зона водопровода
- Охранная зона кабеля связи
- Водовод
- Газопровод
- Кабель связи
- Кабель высокого напряжения

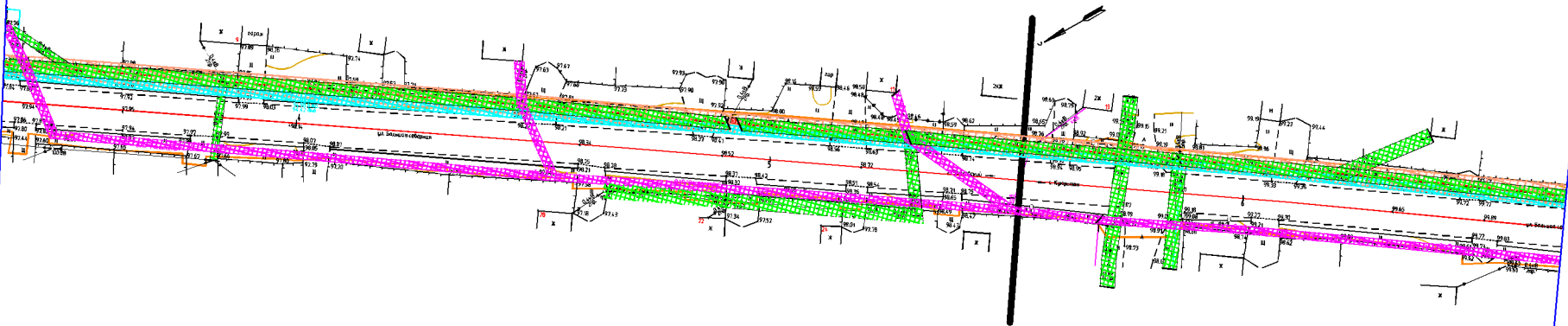
Условные обозначения

- Проектируемая граница зем. участка под устройство сети наружного освещения
- Граница земельного участка утвержденного постановлением Администрации Еловского района сельского поселения Еловского муниципального района Пермского края.
- Поворотная точка границы зем. участка
- Проектируемая охранная зона линии освещения
- Охранная зона линии электроснабжения
- Граница защитной прибрежной полосы

Номер поворотной точки	Координаты, м	
	X	Y
1	420869.56	1342153.97
2	420869.56	1342148.97
2.1	42084.760	1342150.07
2.2	42084.124	1342155.39
3	420823.45	1342155.51
4	420828.86	1342150.92
5	420789.84	1342152.97
6	420789.84	134214.797
7	420751.83	134214.117
8	420751.83	1342136.17
9	420719.22	1342121.91
10	420719.22	1342116.91

						18/14-ПМТ			
1	1	45-15	365-	04.15		Проект планировки территории и проект межевания территории, предусматривающий размещение объекта «Обустройство электроосвещения автомобильной дороги «Кукуштан-Чайковский» км 126+422-130+322 в Еловском районе Пермского края»			
Изм	Кол.уч.	Лист	Док	Подпись	Дата	Чертеж межевания территории.	стадия	лист	листо
Разраб	Ержезинский Г.В.	365-	12.14				П	1	11
ГИП	Коймаба М.А.	365-	12.14						
						M 1:1000	ООО "ПСК ФриВэй"		
Н. Контр.	Чарук А.Б.	365-	12.14						

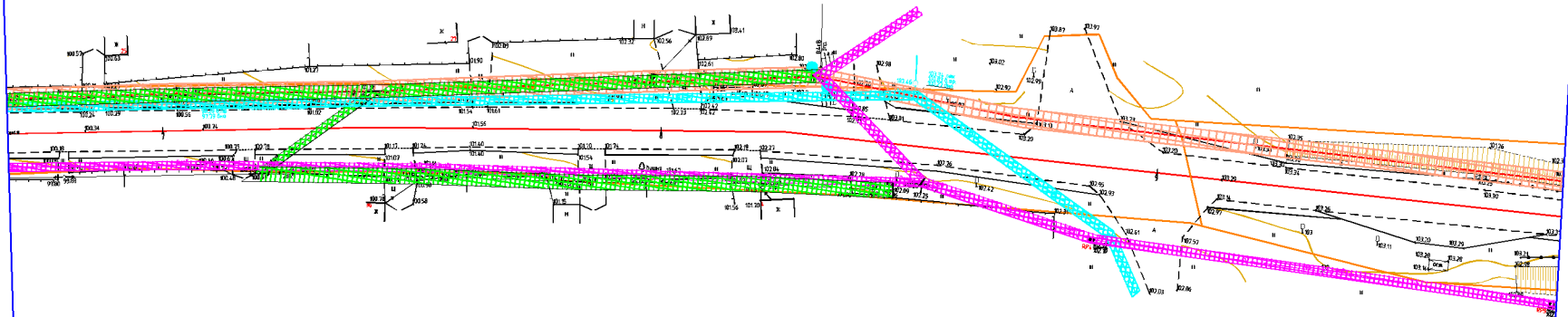
Линия совмещения с листом 1



Линия совмещения с листом 2

						18/14-ПМТ			
						Проект планировки территории и проект межевания территории, предусматривающий размещение объекта «Обустройство электроосвещения автомобильной дороги «Жукуштан-Чайковский» км 126+4.22-130+322 в Еловском районе Пермского края»			
Изм	Кол.ч	Лист	Док	Подпись	Дата	Чертеж межевания территории.	статья	лист	листок
Разраб		Бржезинский Г.В.		<i>Г.В. Бржезинский</i>	12.14		п	2	
ГИП		Коймаба М.А.		<i>М.А. Коймаба</i>	12.14				
						M 1:1000			ООО "ПСК ФриВэй"
И.Контр.		Царев А.Б.		<i>А.Б. Царев</i>	12.14				

Линия со смещением с листом 2



Линия со смещением с листом 4

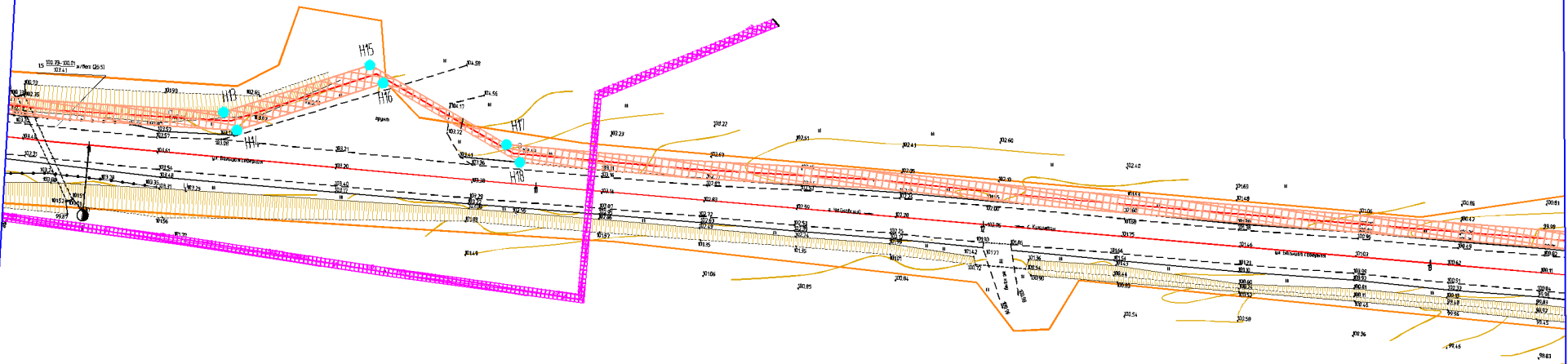
Координаты поворотных точек

Номер поворотной точки	Координаты, м	
	X	Y
11	420161.35	1341741.96
12	420161.35	1341736.96

						18/14-ПМТ			
						Проект планировки территории и проект межевания территории, предусматривающий размещение объекта «Обустройство электроосвещения автомобильной дороги «Кукуштан-Чайковский» км 126+422-130+322 в Еловском районе Пермского края»			
Изм	Колуч	Лист	Док	Подпись	Дата	Чертеж межевания территории.	стадия	лист	листок
Разраб	Ержезинский Г.В.	35		12.14	12.14		П	3	
ГИП	Коймаба М.А.								
						M 1:1000	ООО "ПСК ФриВэй"		
Н. Контр	Чарлык Д.Б.			Чарлык	12.14				

Линия совмещения с листом 3

Линия совмещения с листом 3



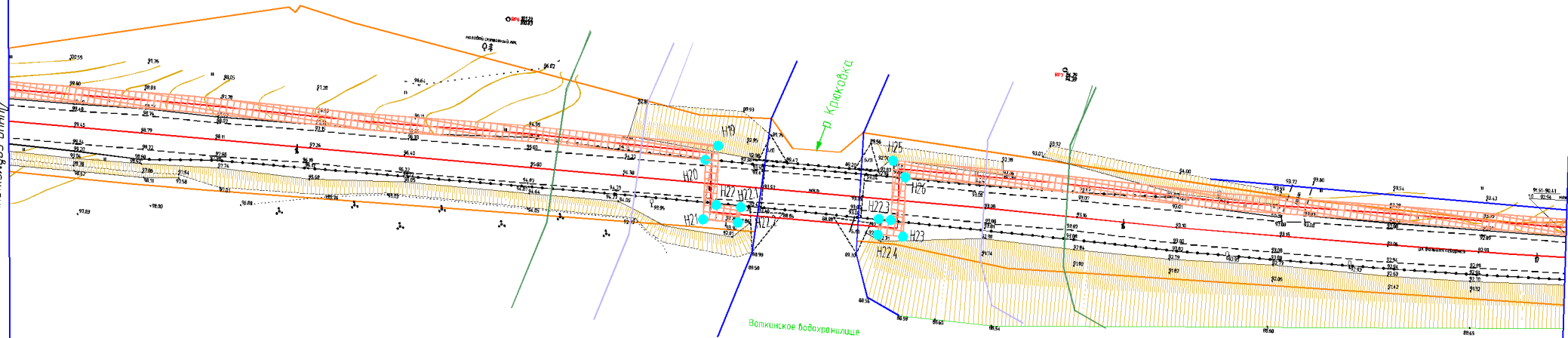
Координаты поворотных точек

Номер поворотной точки	Координаты	
	X	Y
13	420014.65	1341605.81
14	420014.65	1341600.81
15	419982.08	1341595.31
16	419982.08	1341590.31
17	419967.70	1341563.15
18	419967.70	1341558.15

						18/14-ПМТ			
						Проект планировки территории и проект межевания территории, предусматривающий размещение объекта «Обустройство электроосвещения автомобильной дороги «Кукуштан-Чакаловский» км 126+422-130+322 в Еловском районе Пермского края»			
Изм.	Кол.ч	Лист	Док.	Подпись	Дата	Чертеж межевания территории.	станд.	лист	листов
Разраб	Бржезинский Г.В.			<i>Г.В. Бржезинский</i>	12.14		П	4	
ГИП	Коймада М.А.			<i>М.А. Коймада</i>	12.14				
						М 1:1000	ООО "ПСК ФриВэй"		
И.К.	Иванов А.Г.			<i>А.Г. Иванов</i>	12.14				

7 МОШЛИ Э. ВНЕЗАПНОГО ВПЯНУ

9 МОШЛИ Э. ВНЕЗАПНОГО ВПЯНУ



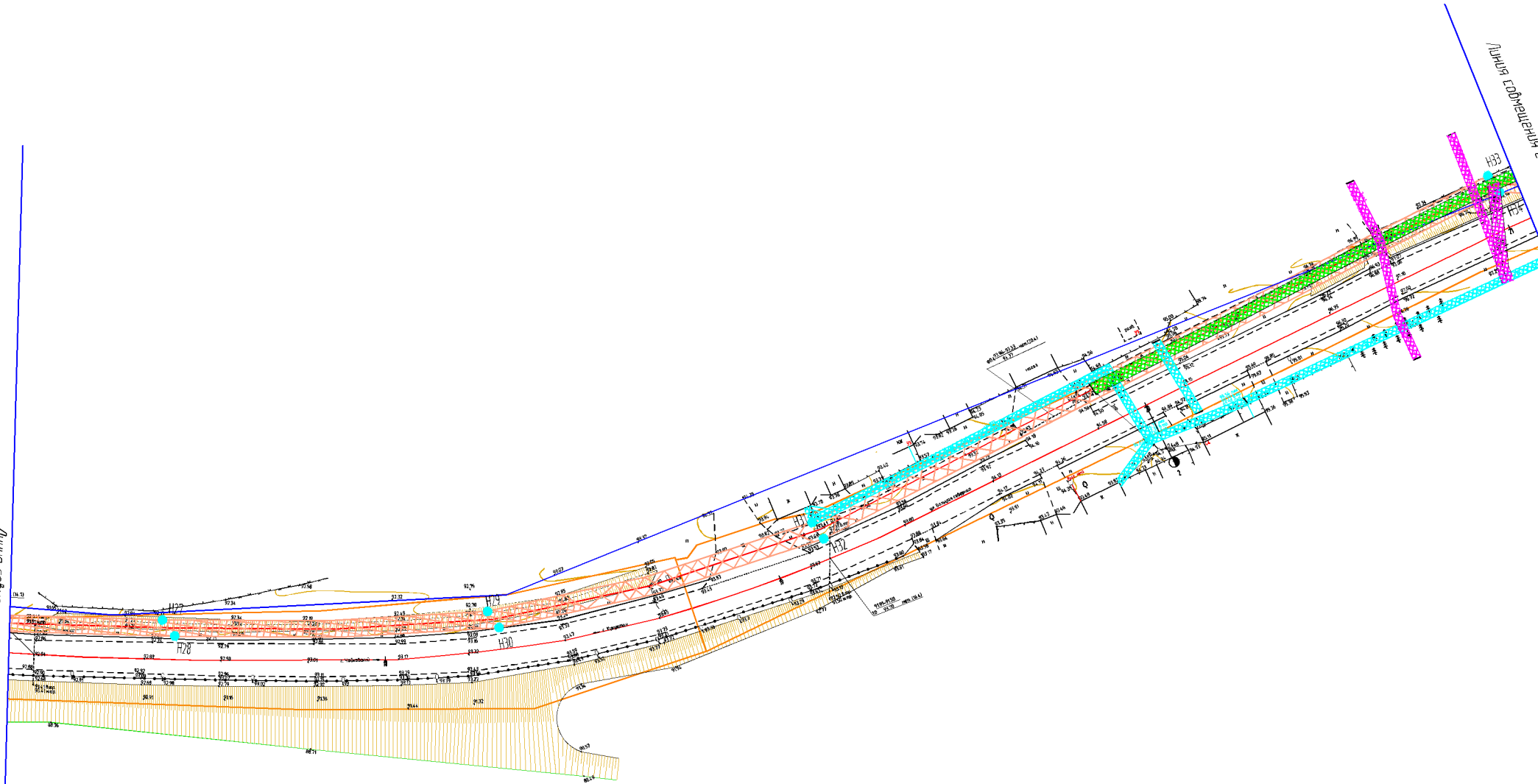
Координаты поворотных точек

Номер поворотной точки	Координаты, м	
	X	Y
19	4 196 57,60	134 12 97,36
20	4 196 62,15	134 12 96,40
21	4 196 70,96	134 12 85,05
22	4 196 66,30	134 12 86,06
22.1	4 196 67,75	134 12 82,17
22.2	4 196 64,52	134 12 79,57
22.3	4 196 36,44	134 12 60,48
22.4	4 196 38,83	134 12 57,53
23	4 196 34,22	134 12 53,58
24	4 196 34,22	134 12 58,58
25	4 196 25,43	134 12 69,88
26	4 196 25,43	134 12 64,88

						18/14-ПМТ			
1	1	45-15	35-	04.15	Проект планировки территории и проект межевания территории, предусматривающие размещение объекта «Обустройство электроосвещения автомобильной дороги «Кукуштан-Чайковский» км 126+4.22-130+3.22 в Елабском районе Пермского края»				
Изм.	Колуч	Лист	Док.	Подпись	Дата	Чертеж межевания территории	этадия	лист	листова
Разраб	Бажезинский Г.В.			35-	12.14		П	5	
ГИП	Коймова М.А.			12.14					
						М 1:1000			
						ООО "ПСК ФриВэй"			
Н. Контр.	Чепняк Л.Б.			Чеп	12.14				

Линия содвещения с листом 5

Линия содвещения с листом 6



Координаты поворотных точек

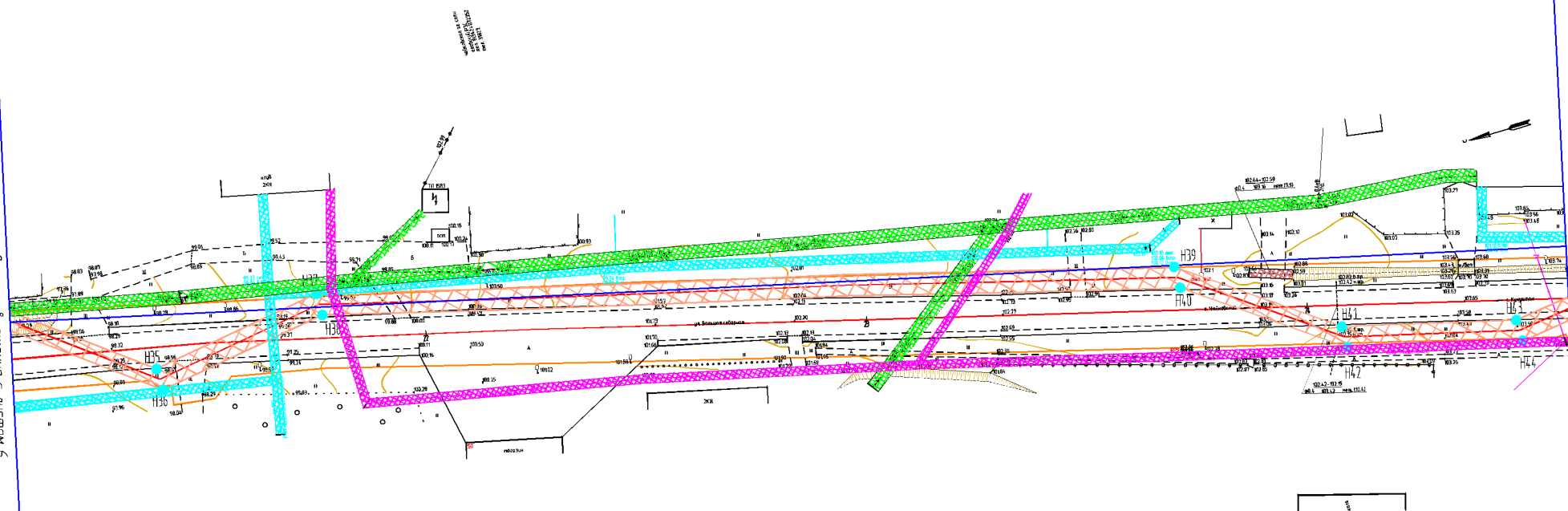
Номер поворотной точки	Координаты, м	
	X	Y
27	4194.7175	134114.088
28	4194.7170	1341135.84
29	4194.0543	1341095.69
30	4194.0543	1341090.69
31	419327.54	1341066.67
32	419327.54	1341061.67
33	41942.03	1341038.55
34	41942.03	1341033.55

						18/14-ПМТ			
						Проект планировки территории и проект межевания территории, предусматривающий размещение объекта «Обустройство электроосвещения автомобильной дороги «Кукуштан-Чапковский» км 126+422-130+322 в Еловском районе Пермского края»			
Изм.	Кол.уч.	Лист	Док.	Подпись	Дата	Чертеж межевания территории.	этаж	лист	листов
Разраб				Бржезинский Г.В.	12.14		П	6	
ГИП				Каймава М.А.	12.14				
						М 1:1000			
							ООО "ПСК ФриВэй"		



Линия совмещения с листом 6

Линия совмещения с листом 8

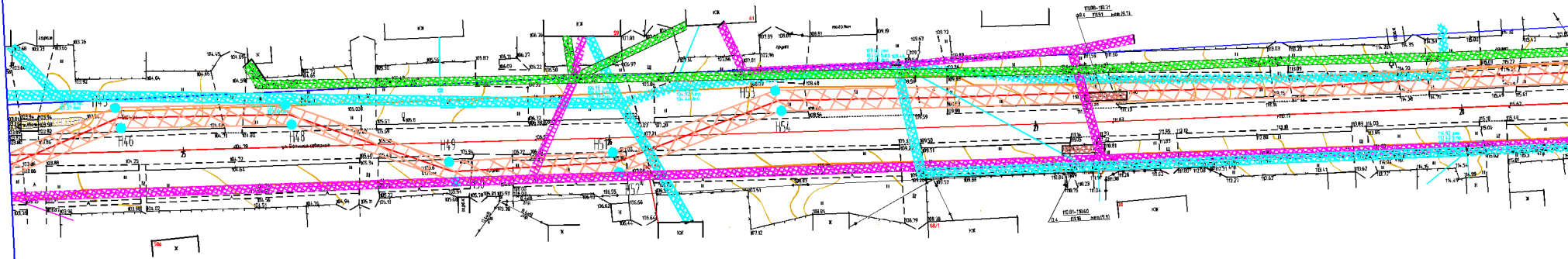


Координаты поворотных точек

Номер поворотной точки	Координаты м	
	X	Y
35	4 19 108 53	134 10 12 49
36	4 19 108 53	134 10 07 49
37	4 19 068 98	134 10 18 44
38	4 19 068 98	134 10 13 44
39	4 18 880 79	134 09 68 79
40	4 18 880 79	134 09 63 79
41	4 18 848 25	134 09 45 01
42	4 18 848 25	134 09 40 01
43	4 18 809 82	134 09 35 11
44	4 18 809 82	134 09 30 11

18/14-ПМТ						Проект планировки территории и проект межевания территории, предусматривающие размещение объекта «Обустройство электроосвещения автомобильной дороги «Кукуштан-Чайкавский» км 126+422-130+322 в Елабском районе Пермского края»			
Изм	Колуч	Лист	Док.	Подпись	Дата	Чертеж межевания территории	этаж	лист	листов
Разраб	Бржезинский Г.В.			<i>Г.В. Бржезинский</i>	12.14		П	7	
ГИП	Койвода М.А.			<i>М.А. Койвода</i>	12.14				
М 1:1000						ООО "ПСК ФриВэй"			
Н. Контро	Челыняк Л.Б.			<i>Л.Б. Челыняк</i>	12.14				

Линия со смещением с листом 7



Координаты поворотных точек

Номер поворотной точки	Координаты, м	
	X	Y
45	4 18 770.24	134 094.005
46	4 18 770.24	134 0935.05
47	4 18 73165	134 09294.7
48	4 18 73165	134 0924.47
49	4 18 698.55	134 0905.67
50	4 18 698.55	134 0900.67
51	4 18 661.14	134 0896.91
52	4 18 661.14	134 0891.91
53	4 18 620.55	134 0900.02
54	4 18 620.55	134 0895.02

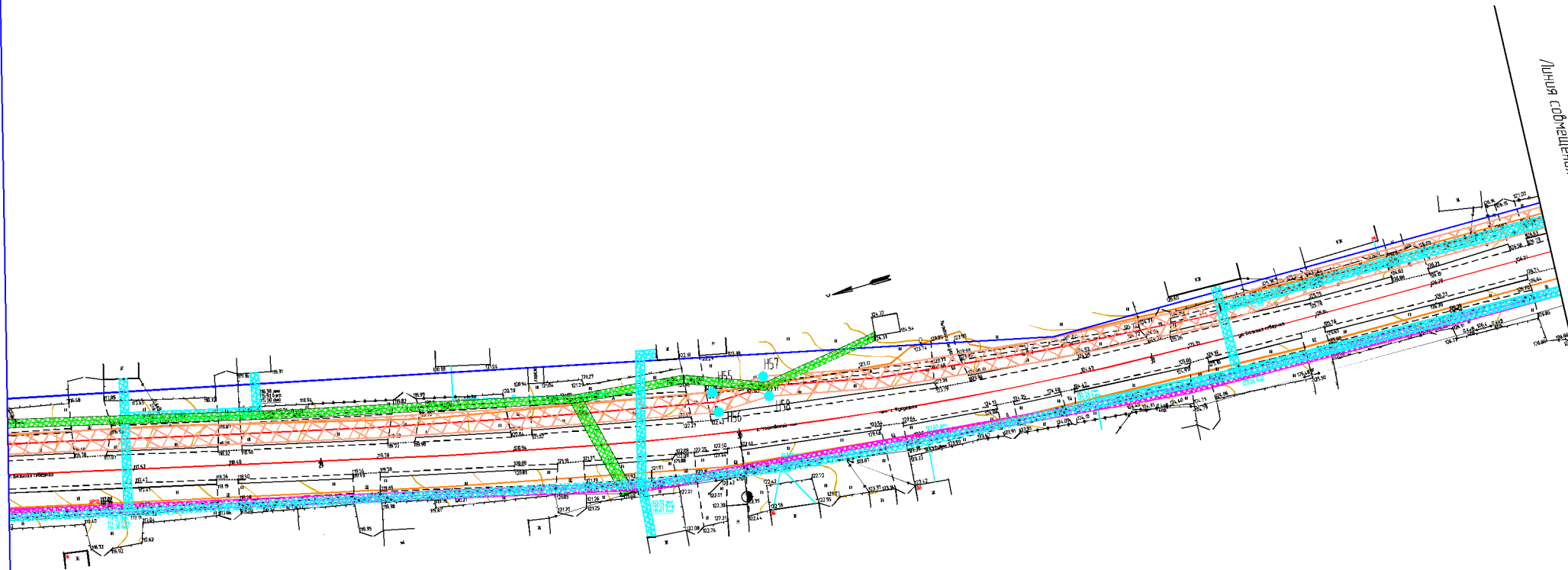
						18/14-ПМТ			
						Проект планировки территории и проект межевания территории, предусматривающие размещение объекта «Обустройство электроосвещения автомобильной дороги «Кукуштан-Чаикобский» км 126+422-130+322 в Елабском районе Пермского края»			
Изм.	Колуч	Лист	Док.	Подпись	Дата	Чертеж межевания территории	стадия	лист	листок
Разраб.			Бржезинский Г.В.	<i>Г.В. Бржезинский</i>	12.14		П	8	
ГИП			Каймаба М.А.	<i>М.А. Каймаба</i>	12.14				

М 1:1000

ООО "ПСК ФриВэй"

Линия съединения с листом В

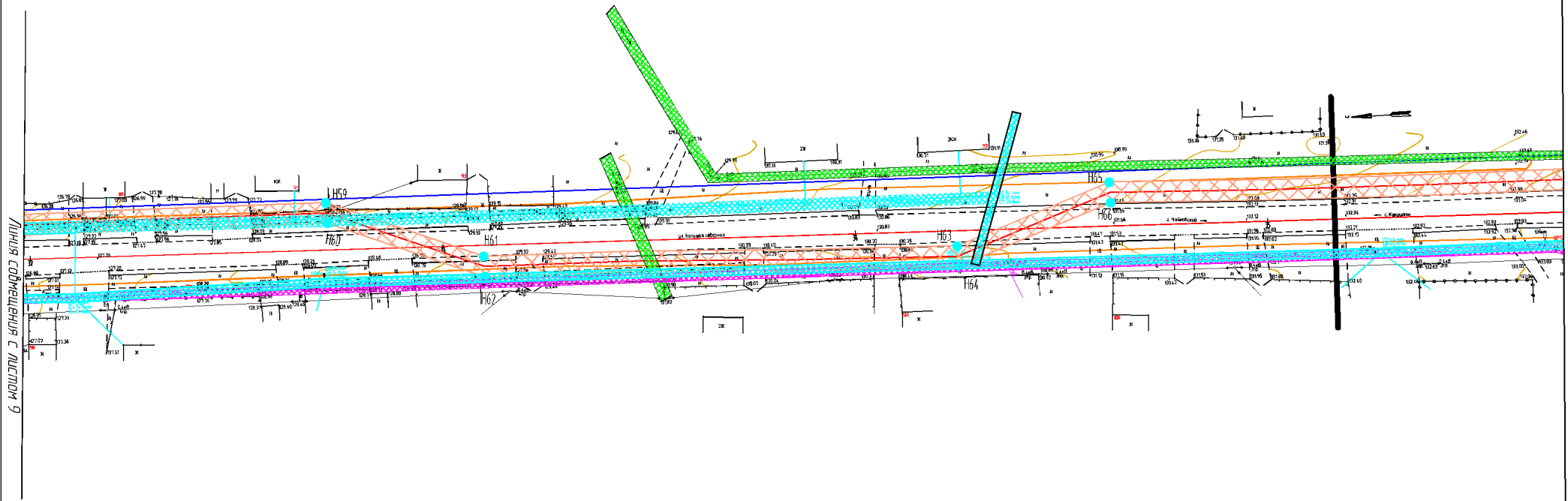
Линия съединения с листом В



Координаты поворотных точек

Номер поворотной точки	Координаты м	
	X	Y
55	4 182 76 16	134 0814 83
56	4 182 76 16	134 0809 83
57	4 182 63 62	134 0814 99
58	4 182 63 62	134 0809 99

						18/14 - ПМТ			
						Проект планировки территории и проект межевания территории, предусматривающий размещение объекта «Обустройство электроосвещения автомобильной дороги «Кукуцитан-Чайкадский» км 126+422-130+322 в Еловском районе Пермского края»			
Изм.	Кол-во	Лист	Док.	Подпись	Дата	Чертеж межевания территории.	стадия	лист	листо
Разраб.			Бржезинский Г.В.	<i>Г.В. Бржезинский</i>	12 14		П	9	
ГИП			Каймава М.А.	<i>М.А. Каймава</i>	12 14				
						M 1:1000	ООО "ПСК ФриВэй"		
Н. Контр.			Чарная Л.Б.	<i>Л.Б. Чарная</i>	12 14				



Линия соприкосновения с листом 9

Линия соприкосновения с листом 11

Координаты поворотных точек

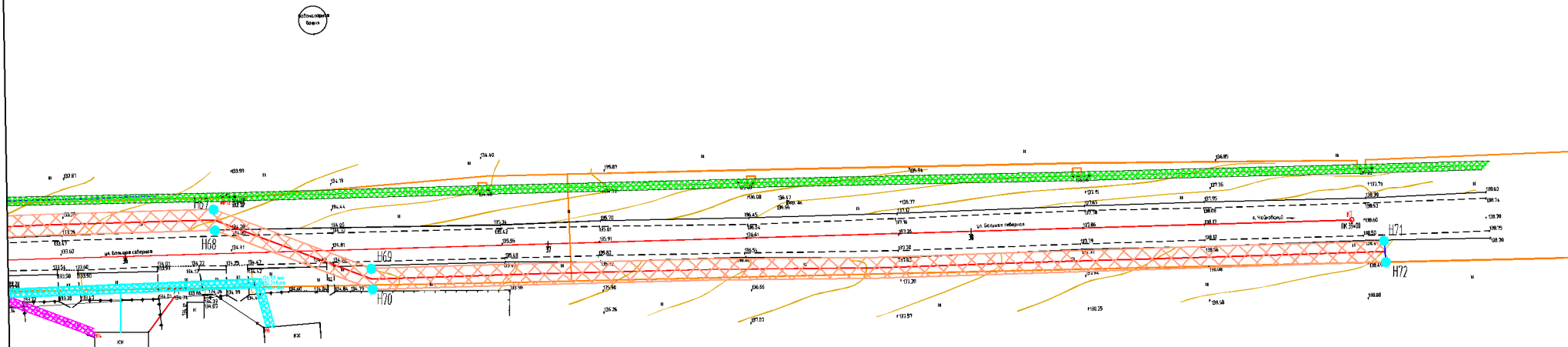
Номер поворотной точки	Координаты, м	
	X	Y
59	4 1800132	134 0798 81
60	4 1800132	134 0793 81
61	4 1796392	134 0783 60
62	4 1796392	134 0778 60
63	4 1784924	134 0779 35
64	4 1784924	134 0774 35
65	4 1827616	134 0792 64
66	4 1827616	134 0787 64

						18/14-ПМТ			
						Проект планировки территории и проект межевания территории, предусматривающий размещение объекта «Обустройство электроосвещения автомобильной дороги «Кукуштан-Чапковский» км 126+422-130+322 в Еловском районе Пермского края»			
Изм.	Кол.уч.	Лист	Док.	Подпись	Дата	Чертеж межевания территории.	этаж	лист	лист
Разраб				Бржезинский Г.В.	12.14		П	10	
ГИП				Каймава М.А.	12.14				

М 1:1000

ООО "ПСК ФриВэй"

Линия сообщения с листом 10



Координаты поворотных точек

Номер поворотной точки	Координаты м	
	X	Y
67	417652.31	1340788.02
68	417652.31	1340783.02
69	417615.88	1340771.92
70	417615.88	1340766.92
71	417376.45	1340764.54
72	417376.45	1340759.54

						18/14-ПМТ			
						Проект планировки территории и проект межевания территории, предусматривающий размещение объекта «Устройство электроосвещения автомобильной дороги «Кукуцтан-Чайковский» км 126+422-130+322 в Еловском районе Пермского края»			
Изм.	Колуч.	Лист	Док.	Подпись	Дата	Чертеж межевания территории	стадия	лист	листо
Разраб.	Бржезинский Г.В.			<i>Бржезинский Г.В.</i>	12.14		П	11	
ГИП	Коймада М.А.			<i>Коймада М.А.</i>	12.14				
						М 1:1000	ООО "ПСК ФриВэй"		
Н. Контр.	Черняк Л.Б.			<i>Черняк Л.Б.</i>	12.14				