



# ПРАВИТЕЛЬСТВО ПЕРМСКОГО КРАЯ

## ПОСТАНОВЛЕНИЕ

07.12.2015

№ 1056-П

**Об утверждении проекта планировки территории и проекта межевания территории, предусматривающих размещение объекта «Строительство нефтепровода товарной нефти НПС «Уральская» – НПС «Оса» (ПК 558 – ПК 982+70). Этап 2 Нефтепровод товарной нефти НПС «Елово» – НПС «Оса» (ПК 558 – ПК 982+70)»**

В соответствии со статьей 45 Градостроительного кодекса Российской Федерации, пунктом 2 части 2 статьи 5 Закона Пермского края от 14 сентября 2011 г. № 805-ПК «О градостроительной деятельности в Пермском крае»

Правительство Пермского края ПОСТАНОВЛЯЕТ:


1. Утвердить прилагаемые проект планировки территории и проект межевания территории, предусматривающие размещение объекта «Строительство нефтепровода товарной нефти НПС «Уральская» – НПС «Оса» (ПК 558 – ПК 982+70). Этап 2 Нефтепровод товарной нефти НПС «Елово» – НПС «Оса» (ПК 558 – ПК 982+70)».

2. Министерству строительства и жилищно-коммунального хозяйства Пермского края в течение 7 дней со дня вступления в силу настоящего постановления направить утвержденные проект планировки территории и проект межевания территории, предусматривающие размещение объекта «Строительство нефтепровода товарной нефти НПС «Уральская» – НПС «Оса» (ПК 558 – ПК 982+70). Этап 2 Нефтепровод товарной нефти НПС «Елово» – НПС «Оса» (ПК 558 – ПК 982+70)», главам Осинского городского поселения, Новозалесновского и Паклинского сельских поселений, входящих в состав Осинского муниципального района, главе Еловского сельского поселения, входящего в состав Еловского муниципального района, применительно к территории которых принято настоящее постановление.

3. Настоящее постановление вступает в силу через 10 дней после дня его официального опубликования.

4. Контроль за исполнением постановления возложить на заместителя председателя Правительства – министра территориального развития Пермского края Кокшарова Р.А.

Председатель Правительства  
Пермского края



Г.П. Тушнолобов

УТВЕРЖДЕНЫ  
постановлением  
Правительства Пермского края  
от 07.12.2015 № 1056-п

**ПРОЕКТ ПЛАНИРОВКИ ТЕРРИТОРИИ  
И ПРОЕКТ МЕЖЕВАНИЯ ТЕРРИТОРИИ,  
предусматривающие размещение объекта  
«Строительство нефтепровода товарной нефти НПС «Уральская» –  
НПС «Оса» (ПК 558 – ПК 982+70). Этап 2 Нефтепровод товарной нефти  
НПС «Елово» – НПС «Оса» (ПК 558 – ПК 982+70)»**

Министерство образования и науки Российской Федерации  
Федеральное государственное бюджетное образовательное учреждение  
высшего профессионального образования

«Пермский национальный исследовательский политехнический университет»

Проектный центр «ПНИПУ-Нефтепроект»

Свидетельство № 0253-2013-5902291029-07 от 08 октября 2013 г.

ООО «ЛУКОЙЛ-ПЕРМЬ»

Проект планировки территории и проект межевания территории,  
предусматривающие размещение объекта  
"Строительство нефтепровода товарной нефти  
НПС «Уральская» - НПС «Оса» (ПК558-ПК982+70).  
Этап 2 Нефтепровод товарной нефти  
НПС «Елово» - НПС «Оса» (ПК558-ПК982+70)

Т1. Основная часть проекта планировки территории

2014/147-2-ППТ

Договор №

2014/147-2

Взам. инв. №	
Подп. и дата	
Инв. № подл.	

Изм.	№ док.	Подп.	Дата

2015



Министерство образования и науки Российской Федерации  
Федеральное государственное бюджетное образовательное учреждение  
высшего профессионального образования

«Пермский национальный исследовательский политехнический университет»

Проектный центр «ПНИПУ-Нефтепроект»

Свидетельство № 0253-2013-5902291029-07 от 08 октября 2013 г.

ООО «ЛУКОЙЛ-ПЕРМЬ»

Проект планировки территории и проект межевания территории,  
предусматривающие размещение объекта  
"Строительство нефтепровода товарной нефти  
НПС «Уральская» - НПС «Оса» (ПК558-ПК982+70).  
Этап 2 Нефтепровод товарной нефти  
НПС «Елово» - НПС «Оса» (ПК558-ПК982+70)

T1. Основная часть проекта планировки территории

2014/147-2-ПШТ

Договор №

2014/147-2

Заместитель директора  
по проектированию

Д.Г.Малыхин

Главный инженер проекта

А.В.Холодницкий

Изм.	№ док.	Подп.	Дата

2015

Взам. инв. №	
Подп. и дата	
Инв. № подл.	

### Состав проекта планировки и проекта межевания территории:

Т1. Основная часть проекта планировки территории:

Т1.1 – Пояснительная записка

Т1.2 – Графическая часть

Т2. Обоснование проекта планировки территории:

Т2.1 – Пояснительная записка

Т2.2 – Графическая часть

Т3. Проект межевания территории:

Т3.1 – Пояснительная записка

Т3.2 – Графическая часть

Согласовано										
		Взам. инв. №								
		Подп. и дата								
							2014/147-2-СП			
Инв. № подл.	Изм.	Кол.уч	Лист	№ док	Подп.	Дата	СОСТАВ ПРОЕКТА ПЛАНИРОВКИ И ПРОЕКТА МЕЖЕВАНИЯ ТЕРРИТОРИИ	Стадия	Лист	Листов
	Разраб.	Зырянова						П	1	1
	Проверил	Рассказова						Проектный центр «ПНИПУ-Нефтепроект»		
	Н.контр.	Рассказова								
ГИП	Холодницкий									

## Содержание

Введение	5
1.1. Положения о размещении объекта капитального строительства	7
1.1.1. Исходно-разрешительная документация	7
1.1.2. Цель разработки проекта	8
1.1.3. Сведения о линейном объекте капитального строительства	8
1.1.4. Сведения о земельных участках, на которых планируется строительство нефтепровода	9
1.2. Чертеж планировки территории	11

Инв. № подл.	Подп. и дата					Взам. инв. №				
	2014/147-2-ППТ.Т1.ТЧ									
	Изм.	Кол.уч	Лист	№ док	Подп.	Дата				
	Разраб.	Зырянова					Стадия	Лист	Листов	
	Проверил	Рассказова					П	1	1	
	Н.контр.	Рассказова					Проектный центр «ПНИПУ-Нефтепроект»			
	ГИП	Холодницкий								
СОДЕРЖАНИЕ ТОМА 1										

## Введение

Согласно Федеральному закону Российской Федерации от 20 марта 2011 г. N 41ФЗ "О внесении изменений в Градостроительный кодекс Российской Федерации и отдельные законодательные акты Российской Федерации в части вопросов территориального планирования", под объектами капитального строительства федерального, регионального и местного значения понимается:

- объекты федерального значения объекты капитального строительства, иные объекты, территории, которые необходимы для осуществления полномочий по вопросам, отнесенным к ведению Российской Федерации, органов государственной власти Российской Федерации Конституцией Российской Федерации, федеральными конституционными законами, федеральными законами, решениями Президента Российской Федерации, решениями Правительства Российской Федерации, и оказывают существенное влияние на социально-экономическое развитие Российской Федерации;

- объекты регионального значения объекты капитального строительства, иные объекты, территории, которые необходимы для осуществления полномочий по вопросам, отнесенным к ведению субъекта Российской Федерации, органов государственной власти субъекта Российской Федерации Конституцией Российской Федерации, федеральными конституционными законами, федеральными законами, конституцией (уставом) субъекта Российской Федерации, законами субъекта Российской Федерации, решениями высшего исполнительного органа государственной власти субъекта Российской Федерации, и оказывают существенное влияние на социально-экономическое развитие субъекта Российской Федерации;

- объекты местного значения объекты капитального строительства, иные объекты, территории, которые необходимы для осуществления органами местного самоуправления полномочий по вопросам местного значения и в пределах переданных государственных полномочий в соответствии с федеральными законами, законом субъекта Российской Федерации, уставами муниципальных образований и оказывают существенное влияние на социально-экономическое развитие муниципальных районов, поселений, городских округов.

Проект планировки территории и проект межевания территории, предусматривающие размещение объекта "Строительство нефтепровода товарной

Взам. инв. №	Подп. и дата	Инв. № подл.							Лист
			2014/147-2-ПШТ.Т1.ТЧ						
			Изм	Кол.уч	Лист	№ док	Подп.	Дата	

нефти НПС «Уральская» - НПС «Оса» (ПК558-ПК982+70). Этап 2 Нефтепровод товарной нефти НПС «Елово» - НПС «Оса» (ПК558-ПК982+70)" выполнен в соответствии с Градостроительным кодексом Российской Федерации.

При разработке данной проектной документации использовано задание на проектирование «Строительство нефтепровода товарной нефти НПС «Уральская» - НПС «Оса» (ПК558-ПК982+70)», утвержденное и.о. Первого заместителя Генерального директора – Главным инженером ООО «ЛУКОЙЛ-ПЕРМЬ» И.И. Мазеиным 11.11.2013г.

Взам. инв. №		Подп. и дата		Инв. № подл.			Лист
				Изм	Кол.уч	Лист	№ док
				Подп.	Дата	2014/147-2-ПШТ.Т1.ТЧ	

## 1.1. Положения о размещении объекта капитального строительства

### 1.1.1. Исходно-разрешительная документация

Основанием для разработки проекта планировки территории и проекта межевания территории объекта "Строительство нефтепровода товарной нефти НПС «Уральская» - НПС «Оса» (ПК558-ПК982+70). Этап 2 Нефтепровод товарной нефти НПС «Елово» - НПС «Оса» (ПК558-ПК982+70)" являются:

– распоряжение Правительства Пермского края «О подготовке проекта планировки территории и проекта межевания территории, предусматривающих размещение объекта «Строительство нефтепровода НПС «Уральская» – НПС «Оса» (ПК558 – ПК982+70). Этап 2 Нефтепровод товарной нефти НПС «Елово»- НПС «Оса» (ПК558-ПК982+70) №218-рп от 15.07.2015г.;

– задание на проектирование «Строительство нефтепровода товарной нефти НПС «Уральская» - НПС «Оса» (ПК558-ПК982+70)», утвержденное и.о. Первого заместителя Генерального директора – Главным инженером ООО «ЛУКОЙЛ-ПЕРМЬ» И.И. Мазеиным 11.11.2013г.;

– акт выбора земельных участков №б/н от 25.02.2015г. (Осинский муниципальный район);

– акт обследования и выбора земельных (лесных) участков №8 от 24.02.2015 года (ГКУ «Осинское лесничество»);

– акт выбора земельных участков №б/н от 26.01.2015г. (Еловский муниципальный район);

– акт выбора земельных (лесных) участков №2 от 10.02.2015г., (ГКУ «Чайковское лесничество»);

– акт выбора земельных участков б/н, согласованный и утвержденный собственниками земельных участков (Осинский муниципальный район);

При разработке проекта планировки территории и проекта межевания территории использованы нормативные документы:

– градостроительный кодекс РФ от 29.12.2004 г № 140-ФЗ;

– акт об утверждении правил землепользования и застройки, информация обо всех предусмотренных градостроительным регламентом видах разрешенного использования земельного участка (за исключением случаев предоставления земельного участка для государственных или муниципальных нужд);

Взам. инв. №							
Подп. и дата							
Инв. № подл.							
Изм	Кол.уч	Лист	№ док	Подп.	Дата	2014/147-2-ПШТ.Т1.ТЧ	Лист

– методические рекомендации при подготовке генеральных планов поселений и городских округов, утвержденные Министерством регионального развития РФ от 26 мая 2011 года № 244.

### **1.1.2. Цель разработки проекта**

Целью разработки проекта планировки территории и проекта межевания территории является выделение элементов планировочной структуры, установление параметров планируемого развития элементов планировочной структуры, установления границ земельных участков и зон планируемого размещения объекта "Строительство нефтепровода товарной нефти НПС «Уральская» - НПС «Оса» (ПК558-ПК982+70). Этап 2 Нефтепровод товарной нефти НПС «Елово» - НПС «Оса» (ПК558-ПК982+70)".

### **1.1.3. Сведения о линейном объекте капитального строительства**

Назначение проектируемых сооружений – трубопроводный транспорт нефти от НПС «Елово» до НПС «Оса».

Нефтепровод НПС «Уральская» - НПС «Оса» является сооружением нормального уровня ответственности согласно федеральному закону №384-ФЗ от 30.12.2009 «Технический регламент о безопасности зданий и сооружений», статья 4, п. 8; федеральному закону №191-ФЗ от 29.12.2004 «Градостроительный кодекс Российской Федерации», статья 48\_1, п. 1. Согласно федеральному закону №116-ФЗ от 21.07.1997 «О промышленной безопасности опасных производственных объектов», нефтепровод относится к III классу опасности.

Проектной документацией предусматривается демонтаж существующего нефтепровода Ø377мм от НПС «Елово» до НПС «Оса» согласно техническим условиям управления технологии добычи нефти и газа.

Нефтепровод НПС «Уральская» - НПС «Оса» общей протяженностью 98270м, дата ввода в эксплуатацию -1958г. Нефтепровод входит в сферу производственной деятельности ЦДНГ-9.

В связи с длительным сроком эксплуатации, неудовлетворительным техническим состоянием нефтепровод не соответствует предъявляемым техническим и экологическим требованиям, и нуждается в реконструкции с полной заменой трубы.

Взам. инв. №		Подп. и дата	Инв. № подл.							2014/147-2-ПШТ.Т1.ТЧ	Лист
				Изм	Кол.уч	Лист	№ док	Подп.	Дата		

Согласно заданию на проектирование, максимально перспективная загрузка нефтепровода составляет:

- по жидкости  $Q_{ж}=2140$  м<sup>3</sup>/сут
- по нефти  $Q_{н}=2100$  т/сут.

#### 1.1.4. Сведения о земельных участках, на которых планируется строительство нефтепровода

С целью рационального использования земель предполагается минимальное занятие земель. Проектом предусматривается аренда земельных участков – до 1 года на период строительства и до 20 лет на период эксплуатации.

В целях рационального использования земли при выборе места размещения нефтепровода рассмотрен вариант вдоль существующего коридора коммуникаций, на минимально допустимом расстоянии, согласно СП 34-116-97 «Инструкция по проектированию, строительству и реконструкции промышленных нефтегазопроводов», обеспечивающем безопасность при проведении работ и надежность в процессе эксплуатации.

Общая площадь земельного участка на период строительства объекта составляет 102,4819 га, в том числе на период эксплуатации – 0,3643 га. Общая площадь земель на период демонтажа объекта – 79,2785 га.

Для проведения строительно-монтажных работ на территории Еловского муниципального района Пермского края потребуется площадь 54,5032 га, из них на период эксплуатации 0,1461 га. Распределение занимаемых земель следующее:

- земли сельскохозяйственного назначения – 36,3153 га;
- земли лесного фонда – 17,9452 га;
- земли промышленности, энергетики, транспорта, связи, радиовещания,

телевидения, информатики, земли для обеспечения космической деятельности, земли обороны, безопасности и земли иного специального назначения – 0,2427 га.

Для проведения строительно-монтажных работ на территории Осинского муниципального района Пермского края потребуется площадь 47,9787, из них на период эксплуатации 0,2182 га. Распределение занимаемых земель следующее:

- земли сельскохозяйственного назначения – 42,1421 га;
- земли лесного фонда – 4,5038 га;

Взам. инв. №							
Подп. и дата							
Инв. № подл.							
Изм	Кол.уч	Лист	№ док	Подп.	Дата	2014/147-2-ПШТ.Т1.ТЧ	Лист



-земли промышленности, энергетики, транспорта, связи, радиовещания, телевидения, информатики, земли для обеспечения космической деятельности, земли обороны, безопасности и земли иного специального назначения – 1,3328 га.

Инва. № подл.		Подп. и дата		Взам. инв. №	
Изм	Кол.уч	Лист	№ док	Подп.	Дата
2014/147-2-ПШТ.Т1.ТЧ					Лист

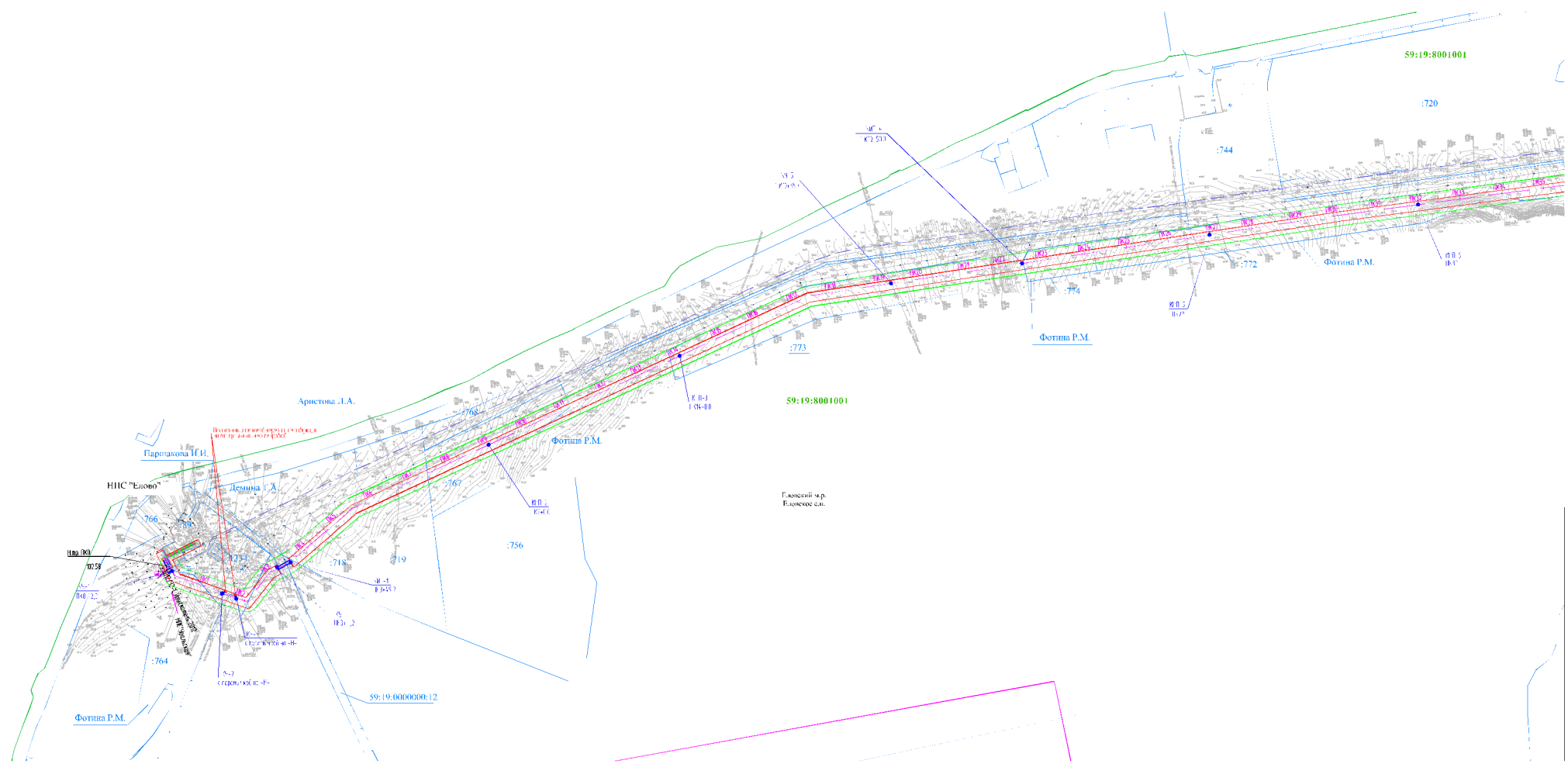
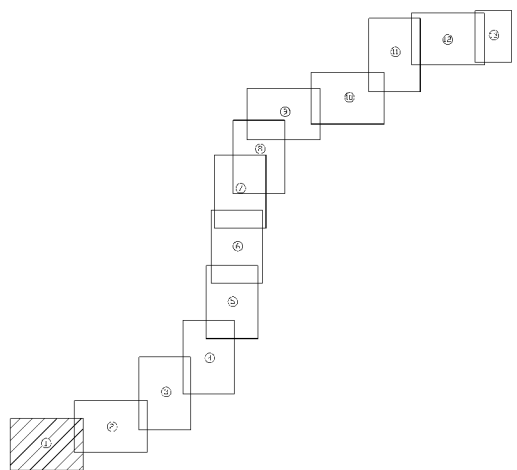


Схема расположения листов

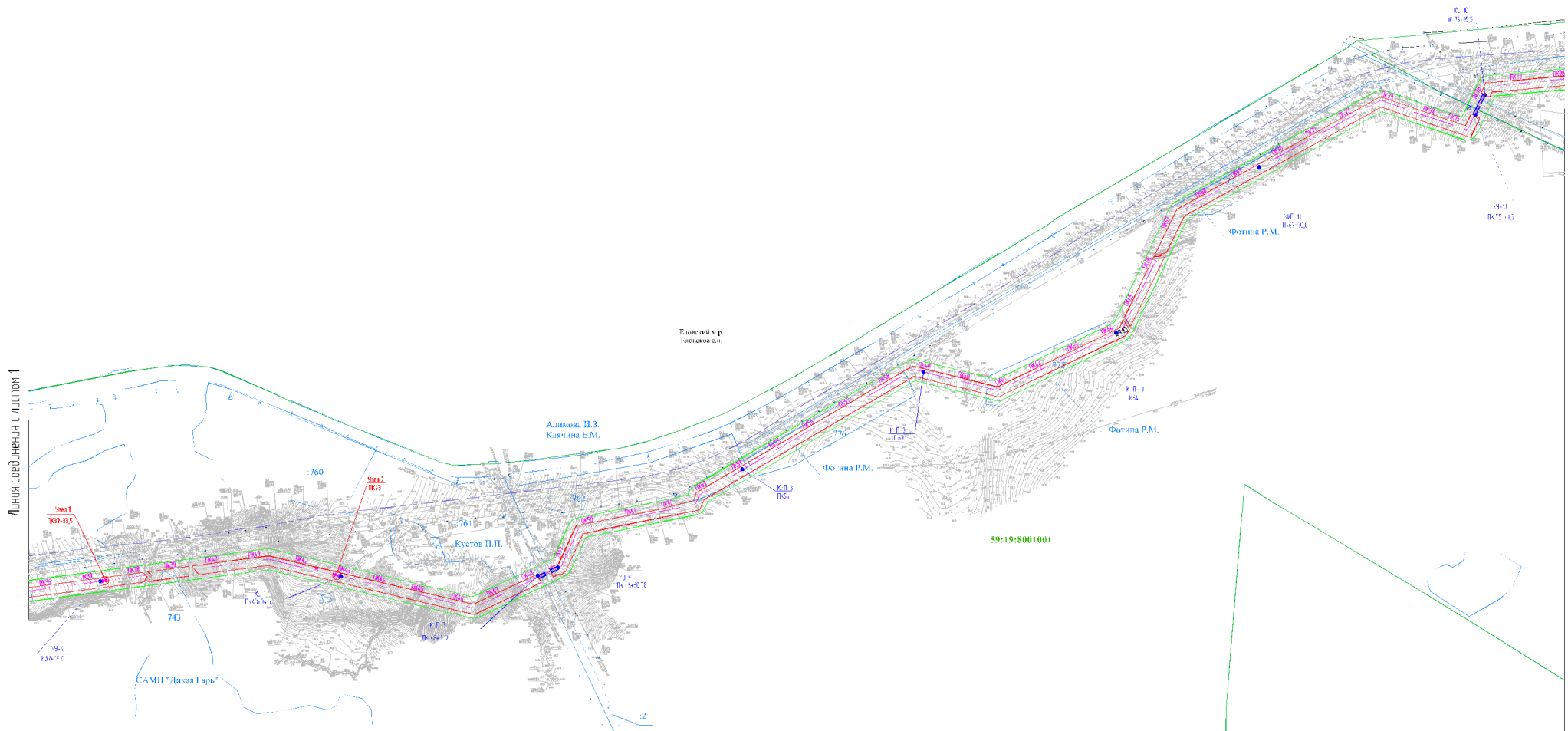


Числовые обозначения

- границы земельных участков на территории строительства
- границы земельного участка, прошедшего государственную кадастровую оценку
- границы объектов недвижимости
- границы инженерных сетей
- границы охранной зоны газопроводного нефтепровода
- номер кадастрового квартала
- 374 - номер земельного участка, по которому заключены и выполняются работы
- 3 - проектные нефтепроводы
- 3 - кабель ЛЭ
- 3 - проектные ВЛ

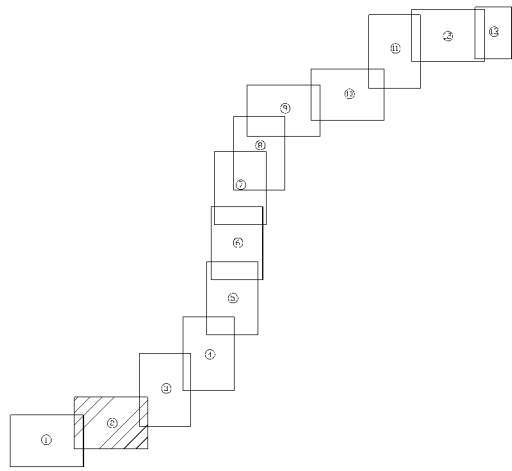
Примечание:  
Кроме линий для проектного объекта соблюдать с границами установленного земельного участка на период строительства (в соответствии с п.1 п.11 Градостроительного кодекса РФ)

						2014/147-2- ПП.Т.П.Г.Ч		
						Строительство нефтепровода товарной нефти НПС «Заря-Льск» - НПС «Оса» (ПК558 - ПК562-70) 2 этап. Нефтепровод товарной нефти НПС «Льсково» - НПС «Оса» (ПК558 - ПК562-70)		
Имя	Инициалы	Дата	Вид	Подпись	Дата	Степень	Лист	Л
Воложин	Заряев		С.И.	<i>[Signature]</i>	08.05			
Прошкин	Раскозубов		С.И.	<i>[Signature]</i>	08.05			
Насосов	Раскозубов		С.И.	<i>[Signature]</i>	08.05			



Линия сведения с листом 1

Схема расположения листов



Числовые обозначения:

- линия границы земельного участка (с кадастровым учетом)
- граница земельного участка, подлежащего изъятию для государственных нужд Российской Федерации
- граница земельного участка (подземных объектов)
- граница земельного участка (подземных объектов)
- линия кадастровой границы земельного участка (подземных объектов)
- 59:19:800/1001  
374 - номер земельного участка, подлежащего изъятию для государственных нужд Российской Федерации
- граница земельного участка (подземных объектов)
- граница земельного участка (подземных объектов)
- граница земельного участка (подземных объектов)

Примечание:  
Кроме линии для проекционного объекта соблюдены с актуальными установленными земельными участками на период составления (в соответствии с актом № 11 от 11.01.11 Градостроительного кодекса РФ)

					2014/147-2-ПД.Т.Г.Ч		
					Специальность: инженер-проектировщик объектов нефтегазового назначения		
Имя	Фамилия	Дата	Время	Подпись	Дата	Степень	Адрес
Проверил	Раскажица	08.05		<i>С.С. Прока</i>		Инженер	г. Москва
Проектировал	Раскажица	08.05		<i>С.С. Прока</i>		Инженер	г. Москва



Линия соединения с листом 3

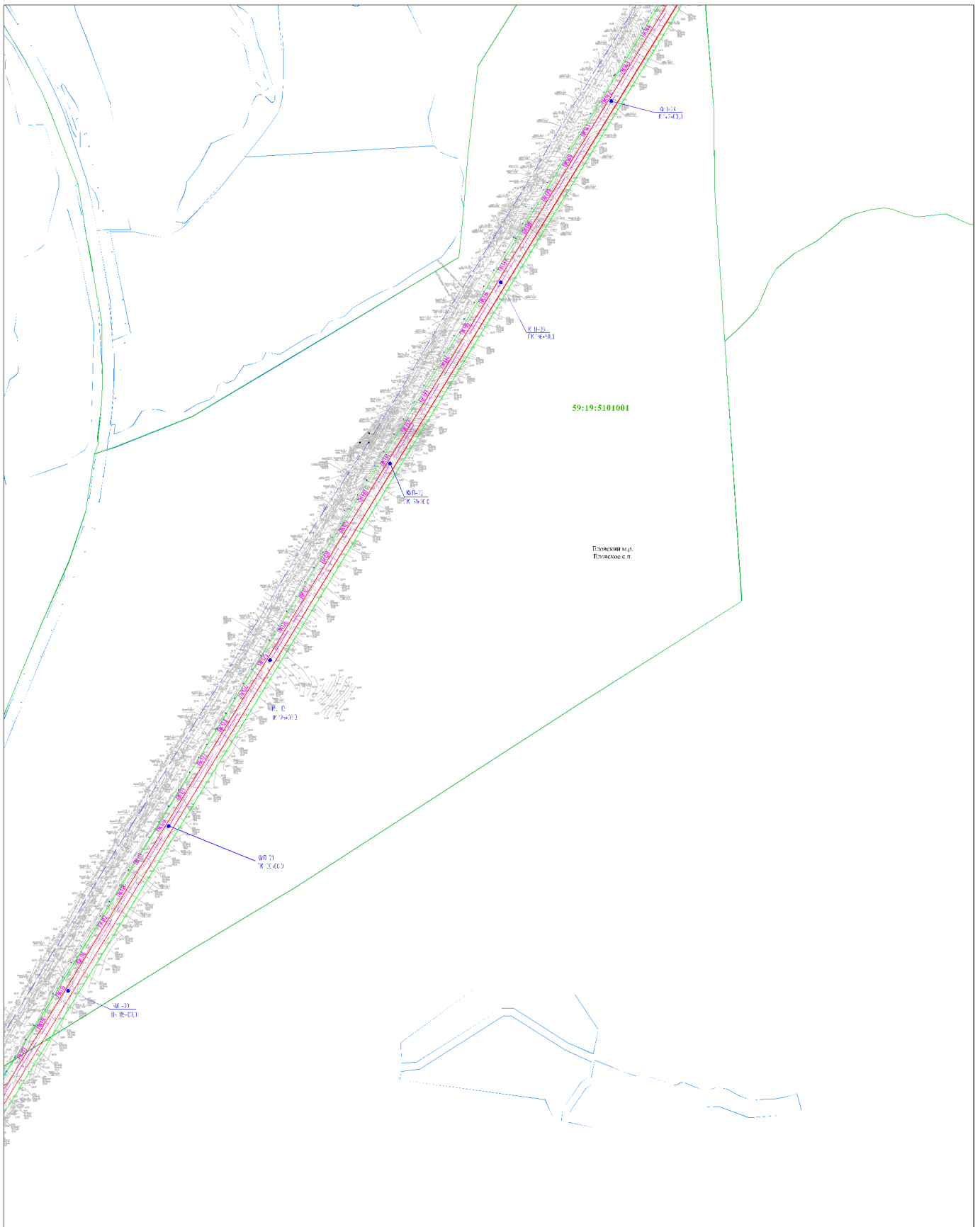
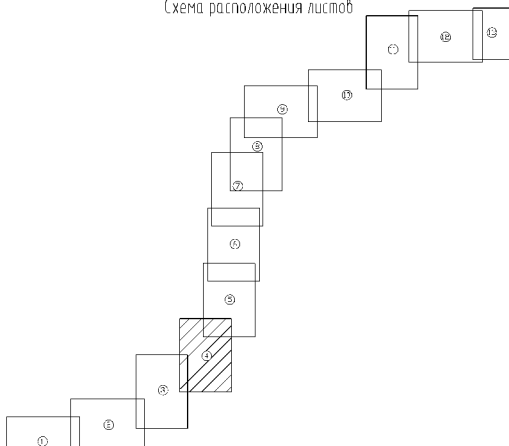


Схема расположения листов



Условные обозначения:

- территория земельного участка на период строительства
- граница земельного участка, прошедшего государственную регистрацию
- граница кадастрового квартала
- граница земельного участка
- земельный участок, принадлежащий на праве собственности
- 59:29:1:30401 - кадастровый номер участка
- 374 - номер земельного участка, подлежащего государственной регистрации
- граница земель нефтепровод
- граница земель нефтепровод
- 3 - квартал 3/3
- территория земли 5/1

Примечание:  
Красные линии для проектируемого объекта соответствуют границам земельного участка на период строительства (в соответствии с п.1 ст.11 Градостроительного кодекса РФ)

2014/147-2- ППТ.11.ГЧ					
Спроектировано нефтепровода поворота нефти НПС «Звонская» - НПС «Оса» (ПК558 - ПК982+70) 2 этап. Нефтепровод поворота нефти НПС «Звонская» - НПС «Оса» (ПК558 - ПК982+70)					
Изм.	Колонт.	Авт.	И.Изм.	Подпись	Дата
Исполн.	Директор	Директор		<i>[Signature]</i>	08.05
Проектиров.	Разработчик			<i>[Signature]</i>	08.05
Принят площадкой территории					
					Совмест.
					Изм.
					Лист
					4
					Лист
					10

Всего листов 10

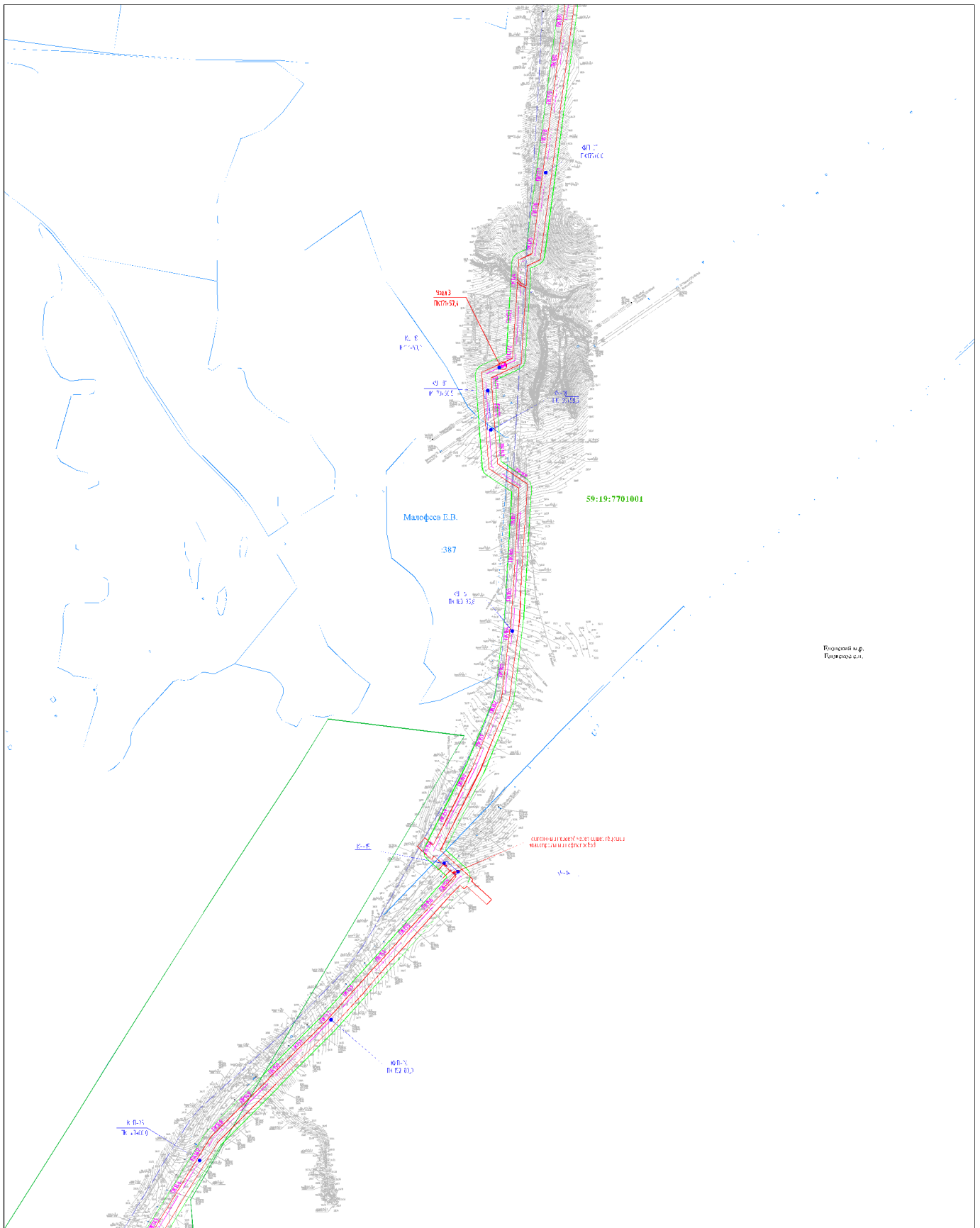


Схема расположения листов

Линия соединения с листом 4

Словные обозначения:

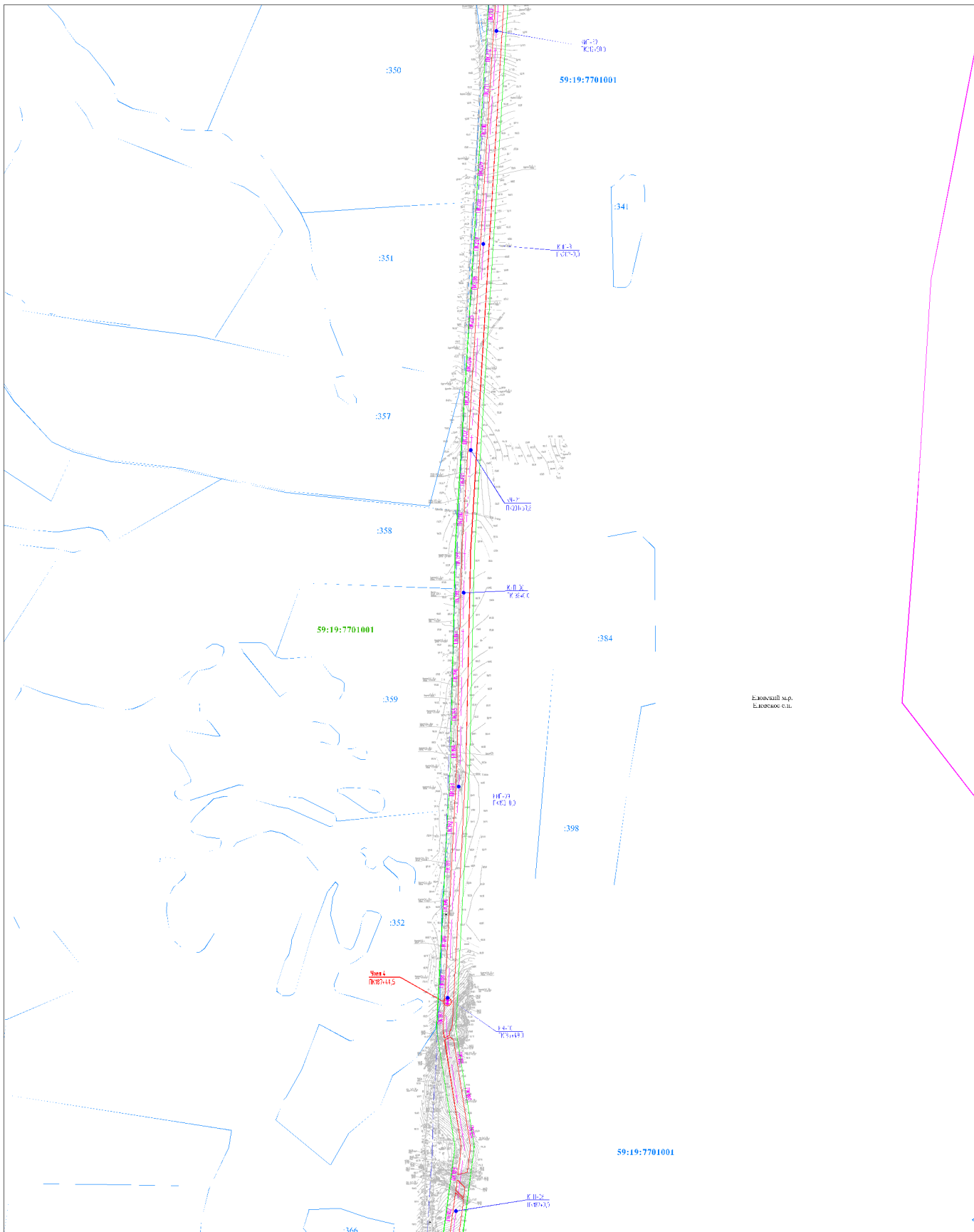
- территория земель 2-го участка на период строительства
- граница земельного участка (проектируемая) с кадастровым участком
- граница земельного участка
- граница земельного участка
- граница земельного участка
- 59:79:1430401 - номер кадастрового участка
- 374 - номер земельного участка
- граница земельного участка
- граница земельного участка
- граница земельного участка

Примечание:  
Красные линии для проектируемого объекта соответствуют границам проектируемого земельного участка на период строительства (в соответствии с п.1 ст.11 Градостроительного кодекса РФ)

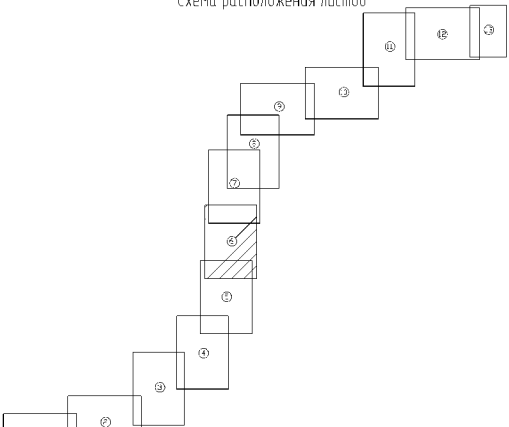
						2014/147-2- ППТ.Т1.ГЧ		
						Спроектировано недропроходкой поварной нефти НПС «Уральская» - НПС «Оса» - ШНС59 - ПКС9827001 2 этап Нефтепровод поварной нефти - НПС «Ежовка» - НПС «Оса» - ПКС59 - ПКС92700		
Иск.	Кладка	Акт	ИФМ	Подпись	Дата	Специст	Акт	Акт
Григорьев	Зарубин				08.05			
Проект планировки территории						П	5	1

Всего листов 10

Лист 10



Линия соединения с листом 5



Словные обозначения:

- граница обремененной земельной доли на период строительства
- граница земельной доли участка, принадлежащего застройщику
- граница обремененной доли участка, принадлежащего застройщику
- граница земельного участка обремененного ипотекой
- граница земельного участка обремененного ипотекой
- граница земельного участка, принадлежащего застройщику
- граница земельного участка, принадлежащего застройщику
- граница земельного участка, принадлежащего застройщику
- граница земельного участка, принадлежащего застройщику
- граница земельного участка, принадлежащего застройщику

Примечание:  
Красные линии для проекционного объема соответствуют с границами обремененного земельного участка на период строительства (в соответствии с п.1 ст.11 Градостроительного кодекса РФ)

2014/147-2- ППТ.Т1.ГЧ					
Строительство нефтепровода поварной нефти ИТС «Зрельская» - ИТС «Оса» (ПК558 - ПК562+70) 2 этап. Нефтепровод поварной нефти ИТС «Оса» - ИТС «Оса» (ПК558 - ПК562+70)					
Изм.	Колонт.	Авт.	И.Изм.	Подпись	Дата
Исполнен	Зачищено			И.И.	08.05
Проверен	Разработан			И.И.	08.05
Проект планировки территории					Лист
					6

Всего листов 10







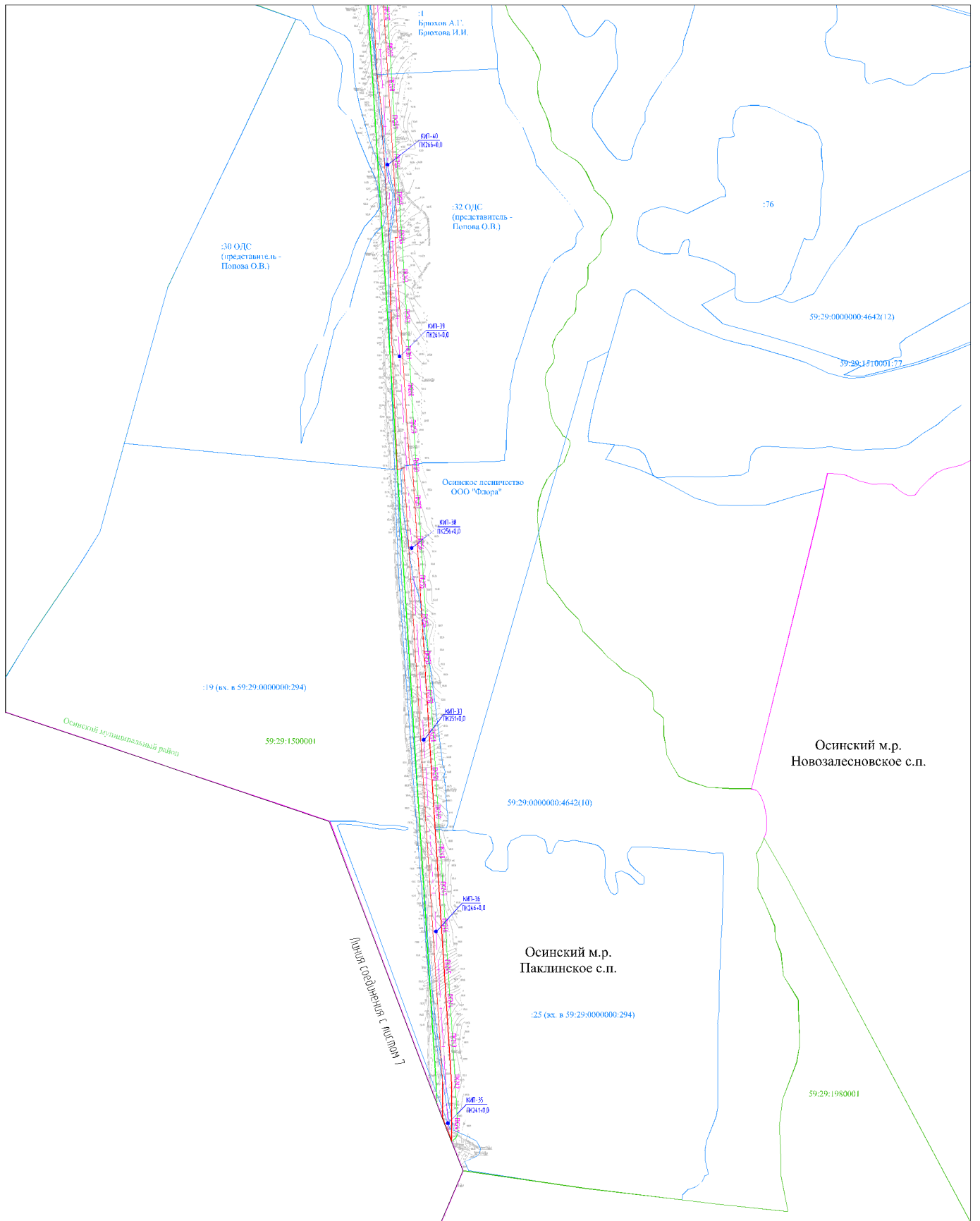
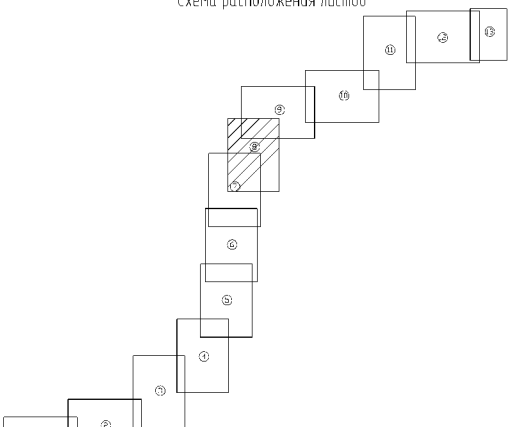


Схема расположения листов



Числовые обозначения:

- использованный земельный участок (необходимо предоставить)
- граница земельного участка, государственного земельного фонда и земельный фонд
- граница кадастрового квартала
- граница муниципальный район
- граница охранной зоны при строительстве нефтепровода
- 59:29:14304:01 - кадастровый квартал
- 374 - номер земельного участка, государственного земельного фонда, кадастровый номер
- граница территории нефтепровода
- 3 - кодный 'Х'

Примечание:

Красные линии для проектируемого объекта соответствуют границам охраняемого земельного участка на период строительства (в соответствии с п.1.1 ст.11 Градостроительного кодекса РФ)

						2014/147-2- ППТ.Т1.ГЧ			
						Специальство нефтепровода товарной нефти НПС «Вральская» - НПС «Оса» (19658 - 1962-70) 2 этап Нефтепровод товарной нефти НПС «Оса» - НПС «Оса» (19658 - 1962-70)			
Изм.	Колонт.	Авт.	И.Изм.	Подпись	Дата	Специст	Авт.	И.Изм.	Авт.
Исполн.	Зарубин			<i>[Signature]</i>	08.05				
Проектир.	Растяхова			<i>[Signature]</i>	08.05				
						Проект планировки территории			
						Лист		8	
						П		8	

Всего листов 8

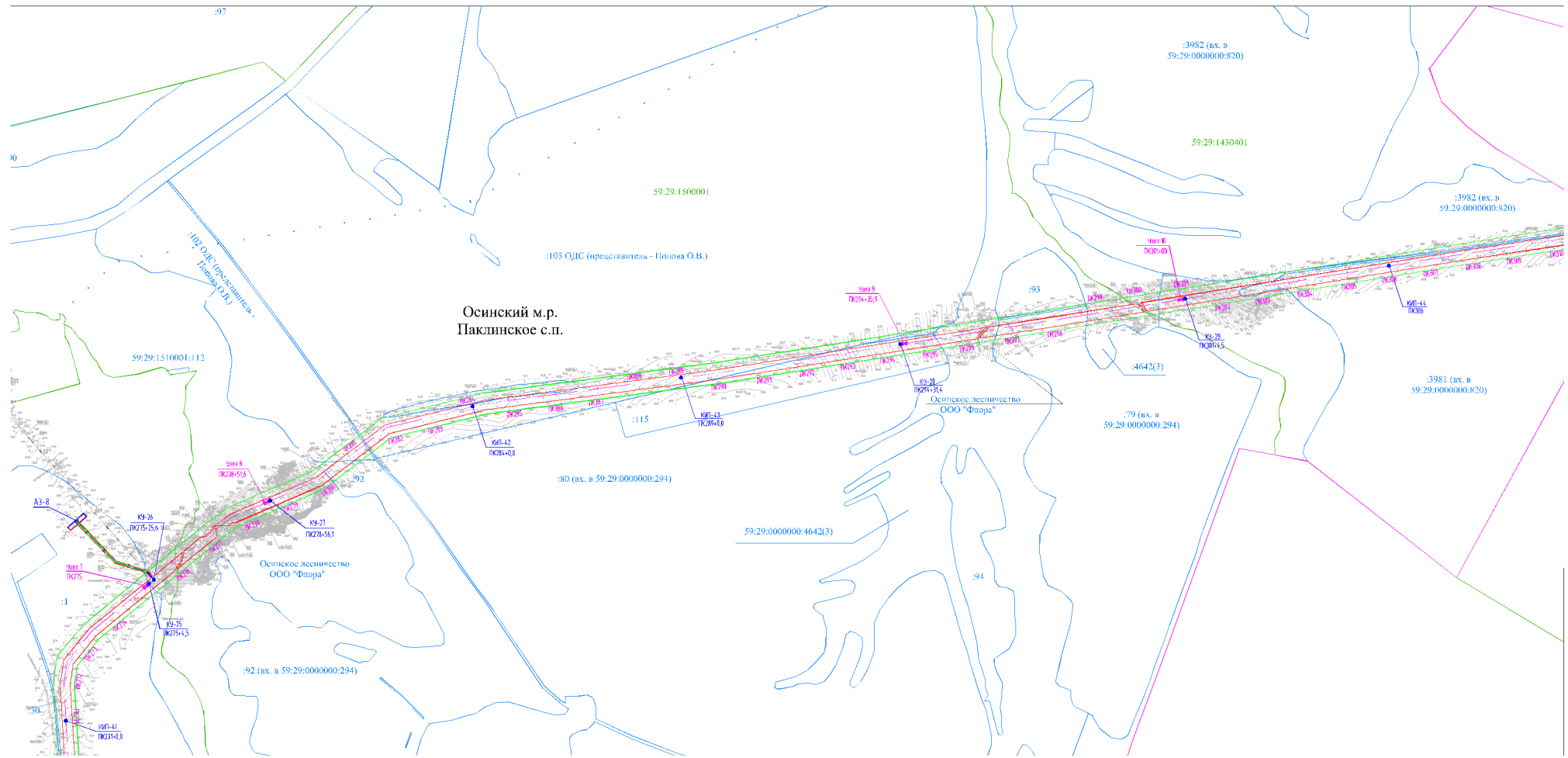
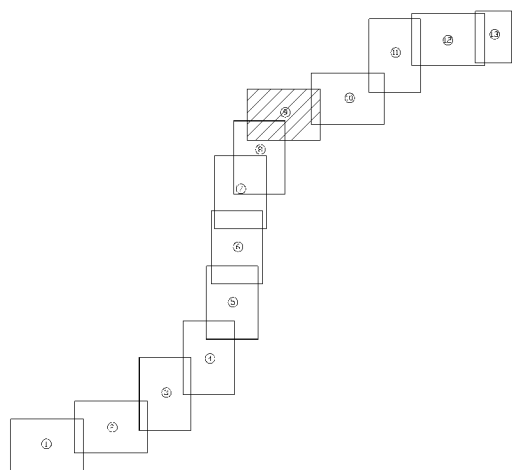


Схема расположения листов

Линия соединения с листом 8



Словный обозначения

- границы земельных участков на территории строительства
- границы земельного участка, прошедшего государственную регистрацию
- граница кадастрового квартала
- граница земельного участка
- границы охранных зон объектов культурного наследия
- 59:29:1430401 - номер кадастрового квартала
- 374 - номер земельного участка, прошедшего государственную регистрацию
- проект инженерных сетей
- ось ЭХЗ
- тротуарная сеть

Примечание:  
Кроме линии для проекционного объекта соблюдены с границами установленной территории земельного участка на период строительства (в соответствии с п.1 п.11 Градостроительного кодекса РФ)

2014/147-2-П.П.Т.П.Ч						
Спроектировано инженерно-техническое задание на проектирование территории «Осинское лесничество ООО 'Флора'» (ИНЭС - ПКС58 - ПКС62 - ПКС 2 ЭХЗ) (Инженерно-техническое задание на проектирование территории «Осинское лесничество ООО 'Флора'» (ИНЭС - ПКС58 - ПКС62 - ПКС 2 ЭХЗ))						
Имя	Колуч	Дата	К.Л.С.	Подпись	Дата	Статус
Воложин	Заведомо			<i>[Signature]</i>	08.15	И
Прошкин	Раскрасчик			<i>[Signature]</i>	08.15	И
Никонорова	Раскрасчик			<i>[Signature]</i>	08.15	И

№ листа: 1  
Итого листов: 10  
Всего листов: 10

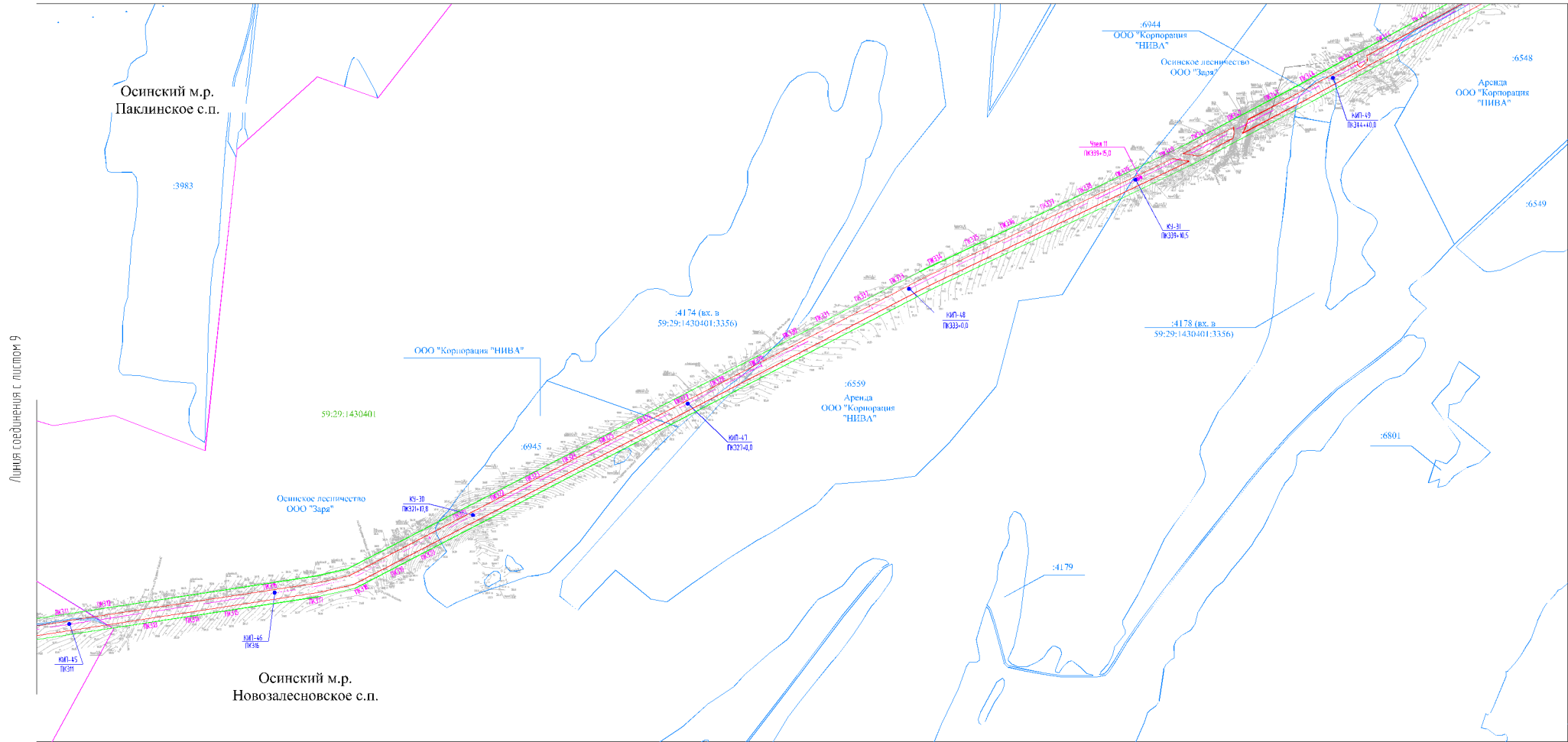
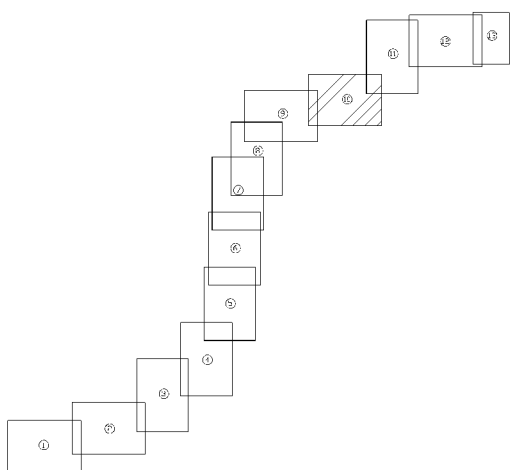


Схема расположения листов



- Словные обозначения**
- границы земельных участков на территории строительства
  - границы земельного участка, прошедшего государственную регистрацию
  - граница кадастрового квартала
  - граница кадастровых кварталов
  - границы зон охраны объектов культурного наследия
  - 59:29:1430401 - номер кадастрового квартала
  - 374 - номер кадастрового участка, прошедшего государственную регистрацию
  - 3 - проект инженерных сетей
  - 3 - изъятие ЗУ
  - 3 - территория ЗУ

Примечание:  
Кроме линии для проекционного объекта соблюдения градостроительного земельного участка на период строительства (в соответствии с п.11 ст.11 Градостроительного кодекса РФ)

2014/147-2-ПП.Т.П.Г.Ч						
Строительство нефтепровода товарной нефти ИТС «Залесное» - ИТС «Оса» (ПК558 - ПК982) 700, 2 ЭМЛ. Нефтепровод товарной нефти ИТС «Оса» - ИТС «Оса» (ПК558 - ПК982) 700						
Имя	Фамилия	Дата	Вид	Подпись	Дата	Лист
Выполнил	Залесное		08.05	<i>[Signature]</i>		1
Проверил	Расказова		08.05	<i>[Signature]</i>		10
Инженер	Расказова		08.05	<i>[Signature]</i>		10

№ листа: 11  
Объем: 1 лист  
Вариант: 1

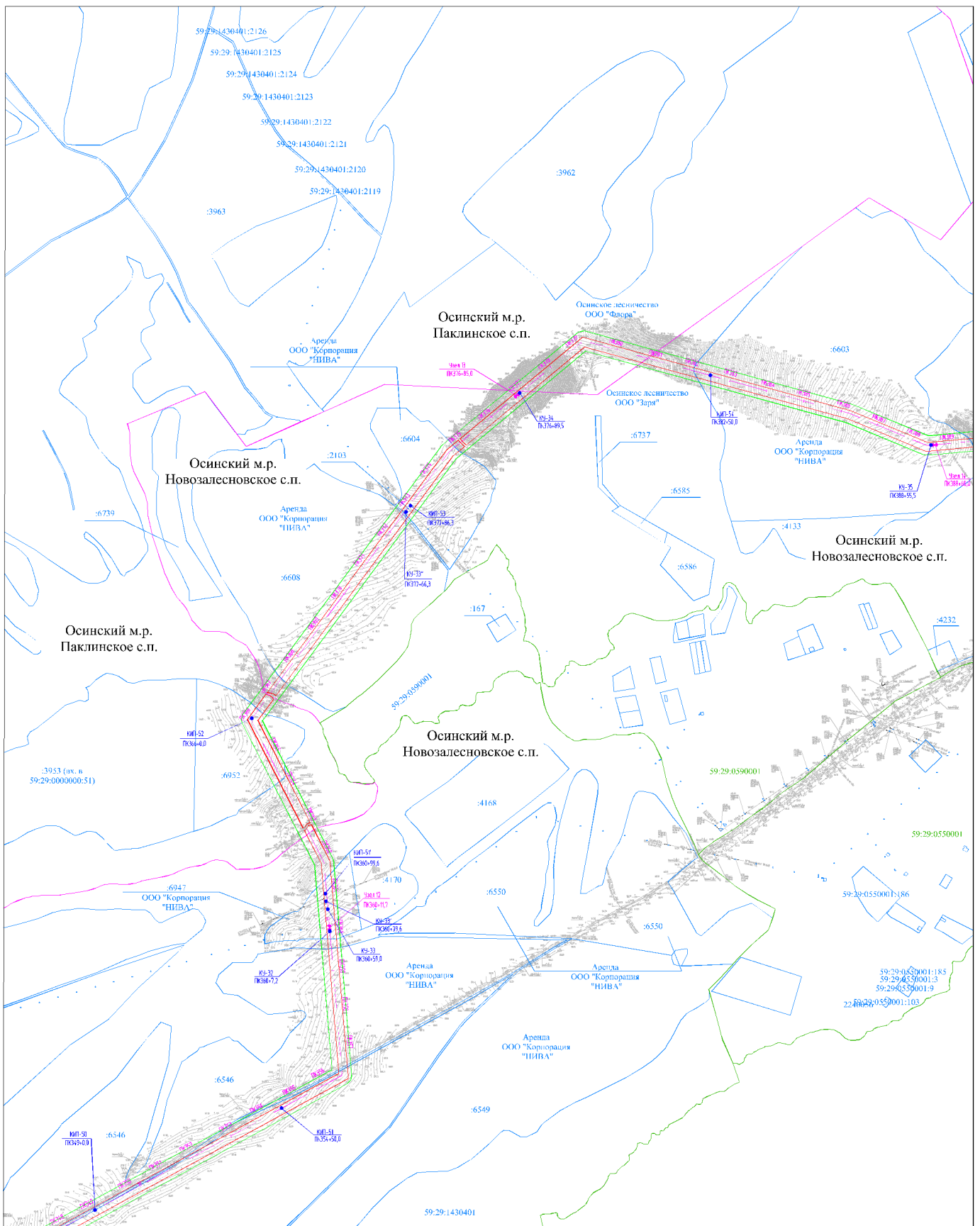
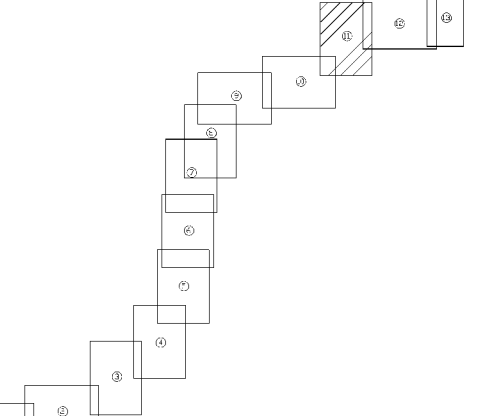


Схема расположения листов

Линия соединения с листом 10



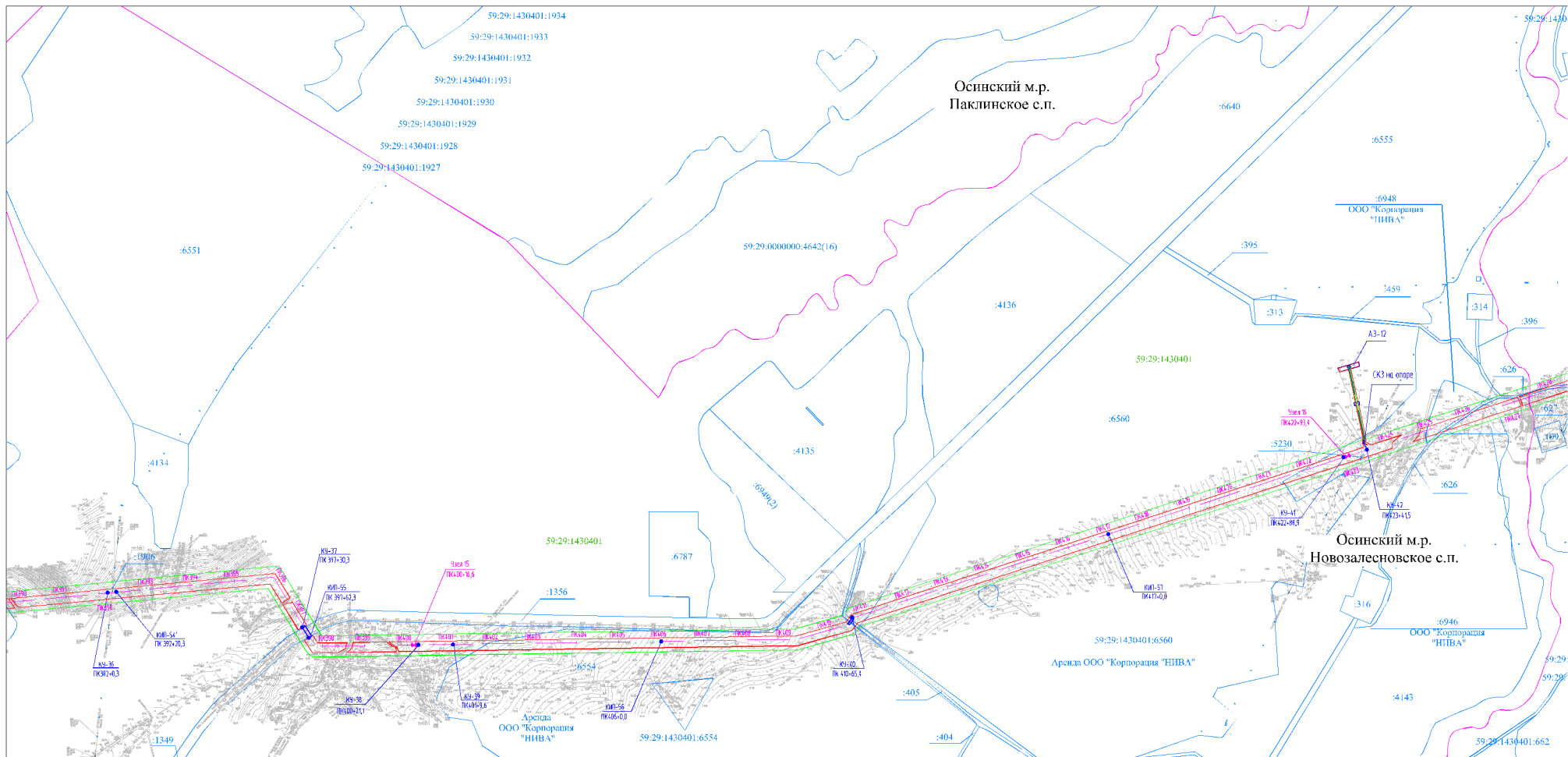
Числовые обозначения:

- линия границ земельного участка в виде аренды (аренда)
- граница земельного участка, государственного земельного участка с кадастровым учетом
- граница кадастрового участка
- граница участка в аренду
- граница участка земли, принадлежащего на праве собственности
- 59:29:14304:01 - кадастровый номер участка
- 374 - номер участка в кадастровом плане территории
- 3 - код участка

Примечание:  
Красные линии для проектируемого объекта соответствуют границам проектируемого земельного участка на период строительства (в соответствии с п.11 ст.11 Градостроительного кодекса РФ)

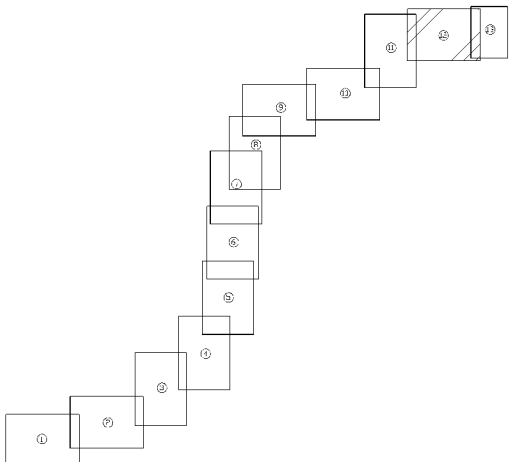
						2014/147-2- ППТ.1474					
						Строительство нефтепровода товарной нефти НПС «Зрлянская» - НПС «Оса» (НПС8 - НПС2-70) 2 Этап. Нефтепровод товарной нефти НПС «Оса» - НПС «Оса» (НПС58 - НПС82-70)					
Исполн.	Авт.	Изм.	Подпись	Дата		Исполн.	Авт.	Изм.	Подпись	Дата	
Курбанов	Зарубин		<i>(Signature)</i>	08.05		Курбанов	Зарубин		<i>(Signature)</i>	08.05	
						Проект планировки территории					
						Лист		Лист		Лист	
						II		II		II	

Линия соединения с листом 11



Линия соединения с листом 13

Схема расположения листов



Числовые обозначения

- границы земельных участков на территории строительства
- границы земельного участка, прошедшего государственную регистрацию
- границы кадастрового квартала
- границы земельных участков
- границы охранных зон объектов инженерной инфраструктуры
- 59:29:1430401  
:374 - номер кадастрового квартала
- 374 - номер земельного участка, прошедшего государственную регистрацию
- 3 - проект инженерной инфраструктуры
- 3 - кабель ЭОЛ
- 3 - тротуарная дорожка

Примечание:  
Красные линии для проектируемого объекта совпадают с границами установленной земельной участка на период строительства (в соответствии с кадастровым планом 59:29:1430401:662)

2014/147-2 - ППТ.Т.Г.Ч						
Спроектировано нефтепровода, водопровода, газопровода и сетей электроснабжения на территории земельного участка на период строительства (в соответствии с кадастровым планом 59:29:1430401:662)						
Имя	Фамилия	Дата	Вид	Подпись	Дата	Лист
Воложин	Дмитрий	08.06	Инженер	<i>[Подпись]</i>	08.06	1
Прошкин	Рассказова	08.06	Инженер	<i>[Подпись]</i>	08.06	12
Никитин	Рассказова	08.06	Инженер	<i>[Подпись]</i>	08.06	12

И.П.Иванов  
В.И.Иванов

Линия соединения с листом 12

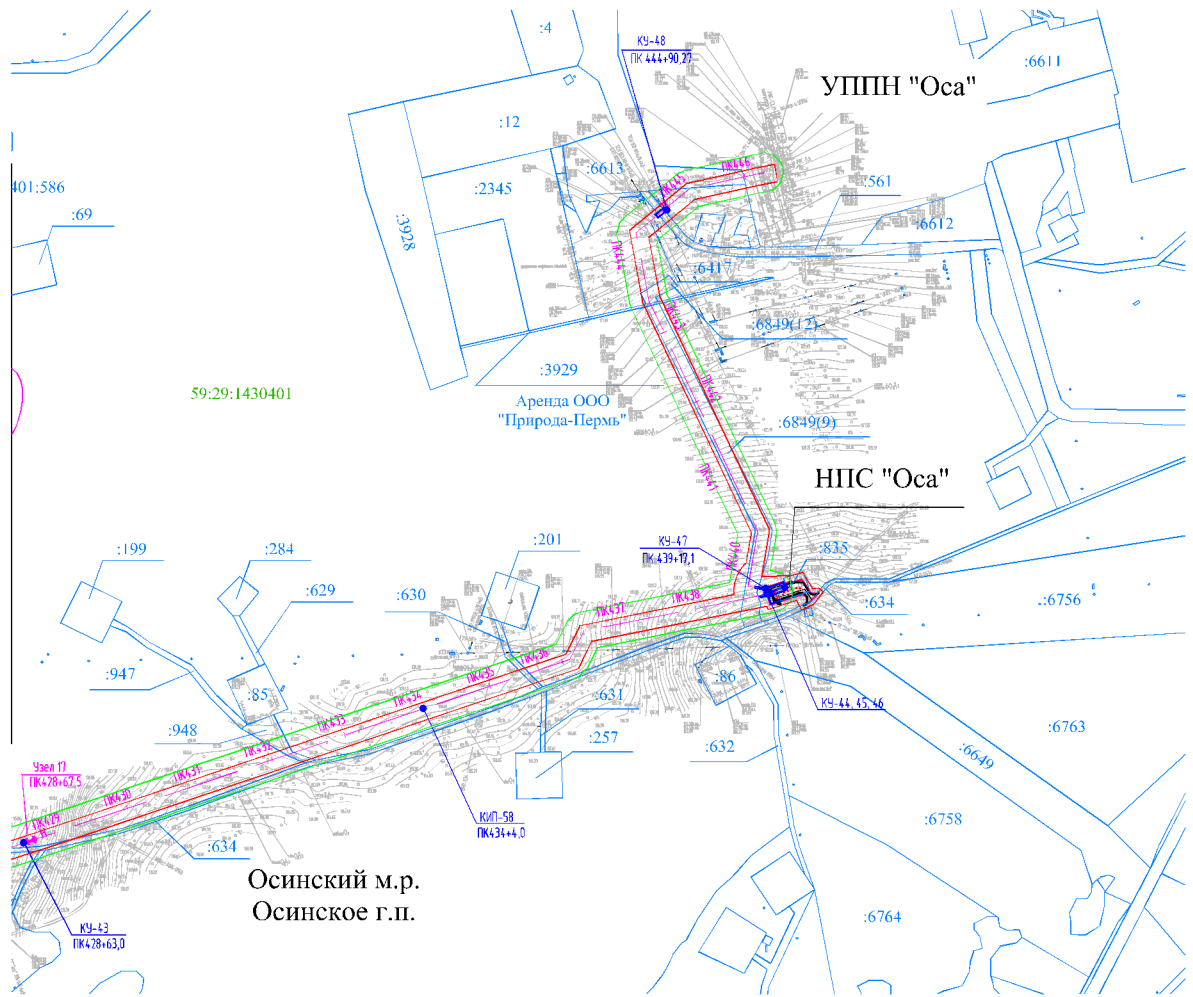
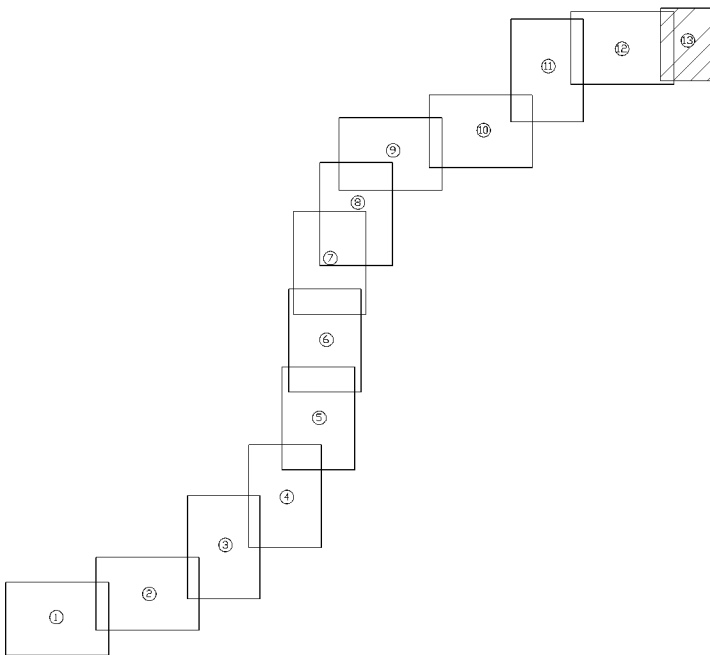


Схема расположения листов



Условные обозначения:

- испрашиваемый земельный участок на период строительства
- граница земельного участка, прошедшего государственную кадастровую оценку
- граница кадастрового квартала
- граница муниципального района
- 59:29:1430401 - номер кадастрового квартала
- граница охранной зоны проектируемого нефтепровода
- 374 - номер земельного участка, прошедшего государственную кадастровую оценку
- проектируемый нефтепровод
- 3 - кабель 3
- проектируемая ВЛ

Пояснение:

Краткие выписки для проектирования объектов строительства: границы земельного участка, границы земельного участка на период строительства (в соответствии с п. 11 ст. 11 Федерального закона от 24.07.2007 № 188-ФЗ)

						2014/147-2-ППТ.Т1.ГЧ			
						Строительство нефтепровода товарной нефти НПС «Уральская» - НПС «Оса» (ПК558 - ПК982+70). 2 Этап. Нефтепровод товарной нефти НПС «Еловое» - НПС «Оса» (ПК558 - ПК982+70).			
Иск.	Коллеж.	Лист	№ док.	Подпись	Дата	Проект планировки территории	Стадия	Лист	Листов
Выполнил	Зарядов			<i>[Подпись]</i>	08.15		П	13	13
Проверил	Рассказова			<i>[Подпись]</i>	08.15				
Начектора	Рассказова			<i>[Подпись]</i>	08.15	Четверть планировки территории		Проектный центр	

Министерство образования и науки Российской Федерации  
Федеральное государственное бюджетное образовательное учреждение  
высшего профессионального образования

«Пермский национальный исследовательский политехнический университет»

Проектный центр «ПНИПУ-Нефтепроект»

Свидетельство № 0253-2013-5902291029-07 от 08 октября 2013 г.

ООО «ЛУКОЙЛ-ПЕРМЬ»

Проект планировки территории и проект межевания территории,  
предусматривающие размещение объекта  
"Строительство нефтепровода товарной нефти  
НПС «Уральская» - НПС «Оса» (ПК558-ПК982+70).  
Этап 2 Нефтепровод товарной нефти  
НПС «Елово» - НПС «Оса» (ПК558-ПК982+70)

Т3. Проект межевания территории

2014/147-2-ПМТ

Договор №

2014/147-2

Изм.	№ док.	Подп.	Дата

2015

Взам. инв. №	
Подп. и дата	
Инв. № подл.	



Министерство образования и науки Российской Федерации  
Федеральное государственное бюджетное образовательное учреждение  
высшего профессионального образования

«Пермский национальный исследовательский политехнический университет»

Проектный центр «ПНИПУ-Нефтепроект»

Свидетельство № 0253-2013-5902291029-07 от 08 октября 2013 г.

ООО «ЛУКОЙЛ-ПЕРМЬ»

Проект планировки территории и проект межевания территории,  
предусматривающие размещение объекта  
"Строительство нефтепровода товарной нефти  
НПС «Уральская» - НПС «Оса» (ПК558-ПК982+70).  
Этап 2 Нефтепровод товарной нефти  
НПС «Елово» - НПС «Оса» (ПК558-ПК982+70)

Т3. Проект межевания территории

2014/147-2-ПМТ

Договор №

2014/147-2

Заместитель директора  
по проектированию

Д.Г.Малыхин

Главный инженер проекта

А.В.Холодницкий

Изм.	№ док.	Подп.	Дата

2015

Взам. инв. №	
Подп. и дата	
Инв. № подл.	



## Состав проекта планировки и проекта межевания территории:

### Т1. Основная часть проекта планировки территории:

- Т1.1 – Пояснительная записка
- Т1.2 – Графическая часть

### Т2. Обоснование проекта планировки территории:

- Т2.1 – Пояснительная записка
- Т2.2 – Графическая часть

### Т3. Проект межевания территории:

- Т3.1 – Пояснительная записка
- Т3.2 – Графическая часть

Согласовано																					
	Взам. инв. №																				
	Подп. и дата																				
							2014/147-2-СП														
							Изм.	Кол.уч	Лист	№ док	Подп.	Дата									
Инв. № подл.													Разраб.	Зырянова			СОСТАВ ПРОЕКТА ПЛАНИРОВКИ И ПРОЕКТА МЕЖЕВАНИЯ ТЕРРИТОРИИ	Стадия	Лист	Листов	
													Проверил	Рассказова					П	1	1
																			<b>Проектный центр «ПНИПУ-Нефтепроект»</b>		
													Н.контр.	Рассказова							
													ГИП	Холодницкий							

## Содержание

Пояснительная записка	
3.1. Основные цели и задачи разработки проекта	5
3.2. Исходные материалы, используемые в проекте межевания	5
3.3. Опорно-межевая сеть на территории проектирования	5
3.4. Рекомендации по порядку установления границ на местности	6
3.5. Формирование земельных участков проектируемого линейного объекта	6
3.6. Правовой статус объектов планирования	15
3.7. Основные показатели по проекту межевания	15
Графическая часть	
Чертеж межевания территории	16

Изм. инв. №									
	2014/147-2-ПМТ.ТЗ.ТЧ								
Подп. и дата									
	СОДЕРЖАНИЕ ТОМА 3								
Изм. № подл.	Изм.	Кол.уч	Лист	№ док	Подп.	Дата	Стадия	Лист	Листов
	Разраб.		Зырянова				П	1	1
	Проверил		Рассказова				Проектный центр «ПНИПУ-Нефтепроект»		
	Н.контр.		Рассказова						
ГИП		Холодницкий							

### 3.1. Основные цели и задачи разработки проекта

Основные цели:

- установление правового регулирования земельных участков;
- установление границ незастроенных земельных участков;
- повышение эффективности использования территории.

Подготовка проекта межевания территории осуществляется в составе проекта планировки территории.

Задачами подготовки проекта межевания является анализ фактического землепользования и разработка проектных решений по формированию земельных участков проектируемого объекта.

Проект разработан с учетом положений Градостроительного кодекса Российской Федерации.

### 3.2. Исходные материалы, используемые в проекте межевания

Проект планировки территории, предусматривающий размещение объекта "Строительство нефтепровода товарной нефти НПС «Уральская» - НПС «Оса» (ПК558-ПК982+70). Этап 2 Нефтепровод товарной нефти НПС «Елово» - НПС «Оса» (ПК558-ПК982+70)".

Сведения ГКН о земельных участках, границы которых установлены в соответствии с требованиями земельного законодательства.

### 3.3. Опорно-межевая сеть на территории проектирования

На территории проектирования существует установленная система геодезической сети специального назначения для определения координат точек земной поверхности с использованием спутниковых систем. Система координат - МСК 59.

Действующая система геодезической сети удовлетворяет требованиям выполнения землеустроительных работ для установления границ земельных участков на местности.

Государственная геодезическая сеть в районе работ представлена пунктами триангуляции – Загоревая, Поле, II, Яма, Чумкасная, Подгородище, Верх. Осинка,

Изм	Кол.уч	Лист	№ док	Подп.	Дата	Взам. инв. №
						Подп. и дата
						Инв. № подл.

Кашкара, Липогорский, Норочье, Раздолье, Пермяковка, Фавор, Барановка, Калиновка, Ильинский, Куричата, Сопка. На использование исходных пунктов получено разрешение управления Росреестра по Пермскому краю. Пункты находятся в удовлетворительном состоянии, центры сохранены.

**3.4. Рекомендации по порядку установления границ на местности**

Установление границ земельных участков на местности следует выполнять в соответствии с требованиями федерального законодательства, а также инструкции по проведению межевания.

Вынос межевых знаков на местность необходимо выполнять в комплексе землеустроительных работ с обеспечением мер по уведомлению заинтересованных лиц и согласованию с ними границ.

**3.5. Формирование земельных участков проектируемого линейного объекта**

Проектом предусматривается формирование земельных участков под строительство нефтепровода товарной нефти НПС «Уральская» - НПС «Оса» (ПК558-ПК982+70). Этап 2 Нефтепровод товарной нефти НПС «Елово» - НПС «Оса» (ПК558-ПК982+70).

Полоса отвода земли для строительства нефтепровода принята согласно СН 459–79 «Нормы отвода земель для нефтяных и газовых скважин».

Проектируемый нефтепровод проходит в коридоре действующих коммуникаций. Ширина и конфигурация полосы отвода для строительства нефтепровода принята из условий сохранности действующих коммуникаций.

Размер земельного участка, временного отводимого на период строительства нефтепровода, обеспечивает размещение проектируемой трассы, строительных механизмов, отвалов плодородного и минерального грунтов, площадок складирования материалов и изделий, временных инвентарных бытовых помещений.

Земельный участок под строительство нефтепровода формируется на землях Еловского сельского поселения Еловского муниципального района Пермского края, и на землях Новозалесновского, Паклинского сельских поселений и

Инв. № подл.	Подп. и дата	Взам. инв. №

Изм	Кол.уч	Лист	№ док	Подп.	Дата

Осинского городского поселения Осинского муниципального района Пермского края.

Общая площадь земельного участка на период строительства объекта составляет 102,4819 га, в том числе на период эксплуатации – 0,3643 га. Общая площадь земель на период демонтажа объекта – 79,2785 га.

Границы проектируемого земельного участка данного линейного объекта пересекают границы зон с особыми условиями использования территории, сведения о которых содержатся в ГКН.

Так же выявлено, что проектируемый объект не затрагивает:

- границы застроенных земельных участков;
- границы формируемых земельных участков, планируемых для предоставления физическим и юридическим лицам для строительства;
- границы территорий культурного наследия.

В соответствии с п.11 ст.1 Градостроительного кодекса РФ красные линии - линии, которые обозначают существующие, планируемые (изменяемые, вновь образуемые) границы территорий общего пользования, границы земельных участков, на которых расположены линии электропередачи, линии связи (в том числе линейно-кабельные сооружения), трубопроводы, автомобильные дороги, железнодорожные линии и другие подобные сооружения.

Изм. № подл.	Подп. и дата	Взам. инв. №

Изм	Кол.уч	Лист	№ док	Подп.	Дата	2014/147-2-ПМТ.ТЗ.ТЧ	Лист

Таблица №1. Координаты земельных участков в рамках реализации проектируемого объекта.

№№ точек	X	Y
1	407949,01	1332166,39
2	407957,12	1332183,02
3	407944,36	1332189,49
4	407982,09	1332266,04
5	407967,11	1332273,42
6	407933,80	1332205,85
7	407900,89	1332222,92
8	407845,00	1332379,22
9	407909,75	1332430,52
10	407921,26	1332451,28
11	407901,14	1332462,42
12	407891,86	1332445,69
13	407817,79	1332387,00
14	407884,77	1332199,70
15	407937,78	1332481,10
16	407939,75	1332484,66
17	408063,92	1332628,71
18	408567,36	1333711,71
19	408759,86	1334975,01
20	408866,98	1335783,74
21	408864,46	1335783,74
22	408857,80	1335792,36
23	408843,86	1335784,30
24	408737,09	1334978,25
25	408545,12	1333718,42
26	408044,41	1332641,30
27	407920,79	1332497,88
28	407917,66	1332492,25
29	408868,42	1335794,54
30	408881,30	1335891,84
31	408872,84	1335892,87
32	408858,11	1335891,91
33	408845,37	1335795,70
34	408860,07	1335802,43
35	408879,54	1335901,58
36	408882,71	1335902,45
37	408906,70	1336083,58
38	408790,34	1336575,13
39	408862,94	1336728,20
40	408842,16	1336738,05
41	408766,10	1336577,68
42	408883,35	1336082,41
43	408861,33	1335916,23
44	408876,76	1336757,34
45	408887,34	1336779,63
46	408979,43	1336821,97
47	409017,58	1337022,14
48	409038,67	1337102,61
49	409057,77	1337110,24
50	409361,58	1337629,58
51	409311,67	1337832,69
52	409452,56	1338125,22
53	409471,72	1338134,52
54	409450,38	1338149,72
55	409435,31	1338142,41
56	409287,36	1337835,23

№№ точек	X	Y
57	409337,02	1337633,15
58	409041,91	1337128,67
59	409016,81	1337118,64
60	408979,52	1336932,24
61	408959,24	1336838,00
62	408870,14	1336797,03
63	408862,83	1336787,45
64	408862,18	1336780,25
65	408855,98	1336767,20
66	409478,99	1338138,04
67	409623,71	1338208,25
68	409623,71	1338218,79
69	409628,66	1338236,22
70	409456,80	1338152,84
71	409459,60	1338150,37
72	409627,57	1338210,13
73	409737,39	1338263,41
74	410007,08	1338751,87
75	409937,60	1338956,41
76	409965,70	1338969,68
77	409955,89	1338990,47
78	409909,22	1338968,44
79	409982,04	1338754,09
80	409720,78	1338280,91
81	409633,74	1338238,68
82	409627,43	1338217,82
83	410016,51	1338993,68
84	410039,85	1339004,70
85	410108,31	1339758,41
86	411703,79	1341439,05
87	412346,80	1341837,19
88	413576,85	1342587,83
89	415175,80	1343563,33
90	415481,52	1343866,62
90.1	415609,74	1343981,72
90.2	415623,71	1343995,43
90.3	415738,65	1344099,45
90.4	415793,59	1344149,17
90.5	415839,25	1344188,95
91	415851,80	1344199,02
91.1	415903,03	1344141,89
91.2	415895,40	1344135,03
92	415928,81	1344097,84
92.1	415951,13	1344117,89
92.2	415932,11	1344139,06
92.3	415998,07	1344173,72
93	416131,07	1344239,60
93.1	416288,36	1344304,94
94	416312,32	1344316,34
94.1	416382,11	1344324,81
95	416517,94	1344341,38
95.1	416636,18	1344349,03
96	416856,10	1344361,23
96.1	416876,85	1344328,46
97	416906,74	1344283,72
98	417156,13	1344265,17

№№ точек	X	Y
99	417193,03	1344344,99
100	417389,29	1344357,30
101	417382,72	1344363,19
102	417375,05	1344379,45
103	417177,91	1344367,08
104	417141,94	1344289,28
105	416919,63	1344305,82
105.1	416903,33	1344330,23
106	416866,64	1344383,32
106.1	416636,06	1344368,34
107	416516,15	1344362,73
108	416487,77	1344359,49
108.1	416375,26	1344344,94
109	416307,02	1344336,22
109.1	416246,81	1344310,62
110	416122,09	1344259,35
110.1	415988,07	1344191,94
111	415919,24	1344158,33
112	415843,14	1344242,32
112.1	415839,05	1344238,64
112.2	415791,87	1344290,46
112.3	415778,47	1344278,31
112.4	415825,58	1344226,54
112.5	415818,42	1344220,12
112.6	415828,44	1344208,96
112.7	415817,86	1344198,17
112.8	415800,42	1344181,27
112.9	415725,00	1344114,80
112.10	415614,13	1344014,65
112.11	415572,60	1343978,01
112.12	415551,23	1343960,10
113	415465,73	1343883,35
105	416919,63	1344305,82
106	416867,32	1344384,13
107	416516,12	1344363,27
108	416487,77	1344359,78
109	416306,90	1344337,55
110	416121,45	1344260,50
111	415919,24	1344158,33
112	415853,55	1344231,50
113	415465,73	1343883,35
114	415161,52	1343581,55
115	411689,18	1341457,06
116	410086,13	1339768,45
117	410024,79	1339093,16
118	410018,14	1339019,88
119	410006,67	1339014,45
120	417397,20	1344357,80
121	417447,46	1344360,96
122	417463,30	1344395,23
123	418215,67	1344495,13
124	418207,64	1344505,03
125	418197,81	1344515,96
126	417447,73	1344416,36
127	417432,34	1344383,05
128	417380,16	1344379,78

Взам. инв. №

Подп. и дата

Инв. № подл.

Изм	Кол.уч	Лист	№ док	Подп.	Дата

№№ точек	X	Y
129	417386,04	1344367,69
130	418222,82	1344496,08
131	418249,24	1344499,58
132	418229,76	1344520,20
133	418203,27	1344516,68
134	418219,93	1344497,58
135	418262,90	1344501,40
136	418333,53	1344510,78
137	418608,04	1344467,53
138	418612,01	1344471,52
139	418616,04	1344481,95
140	418609,77	1344490,54
141	418333,81	1344534,01
142	418268,59	1344525,35
143	418615,32	1344466,39
144	418635,46	1344463,21
145	419319,83	1344498,74
146	419873,77	1344511,40
147	421699,26	1344622,77
148	422132,53	1344646,64
149	422356,32	1344655,71
150	422360,66	1344656,80
151	422355,48	1344679,22
152	422353,03	1344678,60
153	422131,43	1344669,62
154	421697,93	1344645,73
155	420125,54	1344549,80
156	419872,80	1344534,38
157	419318,97	1344521,73
158	418646,89	1344486,84
159	418639,66	1344484,15
160	418631,68	1344481,22
161	418621,12	1344479,68
162	422379,07	1344661,44
163	422592,42	1344715,19
164	422616,04	1344754,22
165	422620,25	1344761,17
166	422720,80	1344927,28
167	422813,83	1345068,96
168	422840,57	1345109,69
169	422925,76	1345197,25
170	422932,37	1345205,88
171	422907,59	1345211,56
172	422822,56	1345124,15
173	422701,34	1344939,55
174	422577,64	1344735,18
175	422363,47	1344681,23
176	422361,29	1344677,03
177	422363,49	1344670,66
178	422937,23	1345212,23
179	422982,97	1345271,96
180	423316,78	1345707,93
181	423466,20	1345739,86
182	423531,27	1345736,54
183	423533,20	1345743,03
184	423491,31	1345761,61

№№ точек	X	Y
185	423464,35	1345762,99
186	423303,68	1345728,65
187	423141,22	1345516,47
188	422917,12	1345223,79
189	422925,12	1345225,41
190	422928,29	1345213,72
191	423334,64	2164177,88
192	423428,31	2164177,22
193	424086,75	2164135,15
194	425028,10	2164075,85
195	425025,96	2164072,62
196	425022,20	2164060,12
197	425289,89	2164048,17
198	425371,53	2164045,03
199	425377,36	2164044,09
200	425595,44	2164040,10
201	425976,81	2164016,08
202	426050,13	2164007,46
203	426402,24	2163989,28
204	426458,56	2163997,40
205	426532,37	2164057,75
206	426652,77	2164204,30
207	426664,38	2164194,72
208	426664,32	2164188,19
209	426667,55	2164185,48
210	426688,62	2164117,87
211	426780,35	2164030,34
212	426766,14	2164014,00
213	426773,48	2164007,21
214	426806,30	2164044,89
215	426798,94	2164051,71
216	426784,29	2164034,87
217	426693,88	2164121,14
218	426672,76	2164188,95
219	426670,40	2164197,53
220	426656,58	2164208,93
221	426714,20	2164279,07
222	426687,47	2164272,86
223	426685,77	2164268,43
224	426668,82	2164260,06
225	426516,05	2164074,11
226	426448,95	2164019,26
227	426401,31	2164012,38
228	425626,37	2164061,11
229	425625,55	2164054,40
230	425033,79	2164091,79
231	425034,86	2164098,31
232	424086,41	2164157,95
233	423429,12	2164200,22
234	423274,28	2164201,31
235	423314,78	2164185,44
236	426717,65	2164283,28
237	426749,22	2164321,70
238	426750,99	2164331,43
239	426768,97	2164352,59
240	426770,36	2164359,77

№№ точек	X	Y
241	426750,73	2164359,77
242	426673,57	2164265,85
243	426682,93	2164270,23
244	426685,06	2164275,57
245	426773,47	2164351,21
246	426804,15	2164393,13
247	426892,22	2164597,26
248	427016,50	2164760,09
249	427074,42	2164995,40
250	427146,36	2165545,08
251	427246,21	2166182,13
252	427244,01	2166183,31
253	427241,51	2166180,10
254	427232,04	2166169,83
255	427220,41	2166166,05
256	427123,60	2165548,36
257	427051,78	2164999,65
258	426995,31	2164770,24
259	426872,22	2164608,97
260	426784,06	2164404,62
261	426783,52	2164403,88
262	426785,45	2164397,77
263	426776,90	2164385,85
264	426775,89	2164358,59
265	427247,00	2166187,21
266	427270,15	2166334,87
267	427302,94	2166537,85
268	427300,27	2166548,18
269	427296,34	2166553,34
270	427290,72	2166555,57
271	427283,42	2166561,20
272	427247,43	2166338,48
273	427221,24	2166171,38
274	427229,52	2166174,09
275	427242,21	2166189,33
276	427305,45	2166553,40
277	427427,41	2167308,24
278	427474,57	2167619,51
279	427479,07	2167643,48
280	427568,05	2168229,07
281	427586,41	2168310,93
282	428301,77	2169689,30
283	428589,51	2170291,51
284	428584,91	2170320,47
285	428583,20	2170331,25
286	428581,18	2170327,40
287	428281,18	2169699,55
288	427564,62	2168318,88
289	427545,44	2168233,32
290	427404,69	2167311,81
291	427284,55	2166568,22
292	427293,21	2166561,44
293	427303,49	2166556,99
294	428601,74	2170317,09
295	428665,09	2170437,59
296	428652,75	2170439,50

Взам. инв. №

Подп. и дата

Инв. № подл.

Изм	Кол.уч	Лист	№ док	Подп.	Дата

2014/147-2-ПМТ.ТЗ.ТЧ

Лист

№№ точек	X	Y
297	428638,63	2170436,69
298	428595,64	2170354,91
299	428683,28	2170472,20
300	428755,56	2170609,66
301	428824,11	2170735,11
302	428816,05	2170736,23
303	428809,02	2170743,17
304	428823,59	2170760,32
305	428836,87	2170758,47
306	429357,62	2171711,44
307	429902,68	2171665,14
308	429986,70	2171622,12
309	429988,21	2171625,88
310	429998,87	2171632,54
311	430001,73	2171640,26
312	429909,14	2171687,68
313	429344,97	2171736,26
314	428735,28	2170620,52
315	428650,48	2170459,23
316	428663,00	2170465,84
317	429992,54	2171619,13
318	430274,25	2171474,86
319	430338,88	2171522,60
320	430335,08	2171532,31
321	430333,82	2171537,00
322	430326,21	2171541,84
323	430272,04	2171501,83
324	430007,20	2171637,46
325	430002,92	2171627,73
326	429994,23	2171621,69
327	430343,02	2171525,66
328	430971,57	2171989,88
329	430997,02	2172020,55
330	430980,15	2172036,24
331	430955,66	2172006,72
332	430336,14	2171549,17
333	430339,78	2171542,15
334	430343,21	2171529,53
335	431000,38	2172024,60
336	431263,35	2172341,52
337	431073,53	2173034,54
338	430990,90	2173233,64
339	431002,72	2173358,70
340	430998,15	2173360,38
341	430980,89	2173372,11
342	430967,46	2173230,11
343	431051,73	2173027,07
344	431238,01	2172346,99
345	430984,01	2172040,90
346	431003,12	2173362,96
347	431062,09	2173986,48
348	431004,21	2174021,87
349	430998,96	2174010,90
350	430991,86	2174002,46
351	431037,84	2173974,35
352	430982,00	2173383,89

№№ точек	X	Y
353	430986,01	2173377,45
354	430991,80	2173372,31
355	430996,63	2173370,14
356	430988,36	2174004,60
357	430991,67	2174012,56
358	430992,28	2174016,45
359	430991,26	2174021,56
360	430992,60	2174023,82
361	430996,61	2174026,52
362	430941,09	2174060,45
363	430929,14	2174040,80
364	430904,38	2174055,95
365	430916,31	2174075,62
366	430898,20	2174086,67
367	430899,25	2174156,29
368	430885,53	2174152,15
369	430875,96	2174136,99
370	430875,01	2174073,89
371	430899,46	2174170,46
372	430900,64	2174249,07
373	430892,26	2174260,61
374	430888,29	2174270,57
375	430877,99	2174272,19
376	430876,23	2174155,43
377	430883,90	2174165,27
378	430889,59	2174168,16
379	430900,73	2174254,96
380	430915,16	2175216,09
381	430948,21	2175333,99
382	430965,65	2175346,86
383	431360,28	2176556,78
384	431369,34	2176552,36
385	431382,53	2176553,62
386	431543,37	2176518,68
387	431537,04	2176498,44
388	431546,50	2176495,19
389	431561,43	2176542,90
390	431551,89	2176545,89
391	431545,17	2176524,43
392	431382,89	2176559,69
393	431372,75	2176558,71
394	431365,68	2176573,31
395	431389,14	2176645,23
396	431372,16	2176623,33
397	431357,96	2176623,83
398	430946,06	2175360,99
399	430928,19	2175347,80
400	430892,20	2175219,42
401	430878,07	2174278,06
402	430890,63	2174272,89
403	430895,29	2174261,71
404	431403,68	2176689,83
405	431407,75	2176702,29
406	431478,27	2176918,29
407	431466,92	2176922,85
408	431462,96	2176925,18

№№ точек	X	Y
409	431456,63	2176926,10
410	431385,88	2176709,42
411	431373,64	2176671,89
412	431388,13	2176685,22
413	431479,84	2176923,08
414	431533,58	2177087,68
415	431760,41	2177761,37
416	431797,82	2177779,69
417	431838,20	2177981,04
418	431843,21	2177980,63
419	431854,17	2177981,95
420	431863,32	2177985,06
421	431868,95	2177988,04
422	431876,02	2177993,30
423	431879,29	2177996,73
424	431919,68	2178003,56
425	432220,09	2177861,99
426	432314,03	2177844,51
427	432375,10	2177918,96
428	432395,19	2178007,87
429	432400,02	2178033,97
430	432377,67	2178037,82
431	432372,59	2178012,19
432	432353,87	2177929,34
433	432304,87	2177869,61
434	432227,21	2177884,06
435	431922,95	2178027,45
436	431861,68	2178017,32
437	431863,12	2178056,29
438	431867,83	2178071,30
439	431863,73	2178072,81
440	431845,60	2178084,01
441	431847,21	2178092,11
442	431841,71	2178097,68
443	431826,04	2178085,24
444	431819,32	2178072,33
445	431818,13	2178069,72
446	431831,12	2178062,55
447	431818,74	2178025,55
448	431823,38	2178024,06
449	431777,51	2177795,35
450	431741,68	2177777,81
451	431511,75	2177094,92
452	431457,78	2176929,64
453	431462,58	2176929,54
454	431471,08	2176926,18

Взам. инв. №

Подп. и дата

Инв. № подл.

Изм	Кол.уч	Лист	№ док	Подп.	Дата

2014/147-2-ПМТ.ТЗ.ТЧ

Лист



Таблица 2 Сводная пообъектная ведомость занимаемых земель под размещение объекта ООО "ЛУКОЙЛ-ПЕРМЬ" (Еловский м.р.) "Строительство нефтепровода товарной нефти НПС "Уральская" - НПС "Оса" (ПК558-ПК982+70). 2 Этап: Нефтепровод товарной нефти НПС "Елово" - НПС "Оса" (ПК558-ПК982+70)"

№/№	Наименование землепользователя	Длина трассы, м	Площадь, га											
			Всего земель на период строительства						в т.ч. земли на период эксплуатации					
			Итого	пашня	сенокос/пастбище	вырубки, прогалины	лес	прочие	Итого	пашня	сенокос/пастбище	вырубки, прогалины	лес	прочие
<b>СТРОИТЕЛЬСТВО нефтепровода товарной нефти НПС "Уральская" - НПС "Оса" (ПК558-ПК982+70). 2 Этап: Нефтепровод товарной нефти НПС "Елово" - НПС "Оса" (ПК558-ПК982+70)</b>														
1	Администрация Еловского сельского поселения	10163,2	23,1685	20,7743	2,2906	0,0000	0,0000	0,1036	0,0269	0,0203	0,0066	0,0000	0,0000	0,0000
2	Земельный участок с кадастровым номером 59:19:8001001:764 (собственник - Фотина Римма Маликовна)	196,3	0,1956	0,1956	0,0000	0,0000	0,0000	0,0000	0,0049	0,0049	0,0000	0,0000	0,0000	0,0000
3	Земельный участок с кадастровым номером 59:19:0000000:1334 (собственник - Паршакова Ирина Ивановна)	16,4	0,3088	0,2887	0,0201	0,0000	0,0000	0,0000	0,0165	0,0165	0,0000	0,0000	0,0000	0,0000
4	Земельный участок с кадастровым номером 59:19:8001001:718 (собственник - Демина Татьяна Аркадьевна)	210,1	0,4753	0,4753	0,0000	0,0000	0,0000	0,0000	0,0000	0,0000	0,0000	0,0000	0,0000	0,0000
5	Земельный участок с кадастровым номером 59:19:8001001:719 (собственник - Аристова Любовь Александровна)	175,1	0,4028	0,4028	0,0000	0,0000	0,0000	0,0000	0,0000	0,0000	0,0000	0,0000	0,0000	0,0000
6	Земельный участок с кадастровым номером 59:19:8001001:767 (собственник - Фотина Римма Маликовна)	373,9	0,8117	0,8117	0,0000	0,0000	0,0000	0,0000	0,0004	0,0004	0,0000	0,0000	0,0000	0,0000

№/№	Наименование землепользователя	Длина трассы, м	Площадь, га											
			Всего земель на период строительства						в т.ч. земли на период эксплуатации					
			Итого	пашня	сенокос/пастбище	вырубки, прогалины	лес	прочие	Итого	пашня	сенокос/пастбище	вырубки, прогалины	лес	прочие
7	Земельный участок с кадастровым номером 59:19:8001001:773 собственник - Фотина Римма Маликовна)	778,9	1,7903	1,7903	0,0000	0,0000	0,0000	0,0000	0,0008	0,0008	0,0000	0,0000	0,0000	0,0000
8	Земельный участок с кадастровым номером 59:19:8001001:774 собственник - Фотина Римма Маликовна)	168,7	0,3875	0,3875	0,0000	0,0000	0,0000	0,0000	0,0000	0,0000	0,0000	0,0000	0,0000	0,0000
9	Земельный участок с кадастровым номером 59:19:8001001:772 (Собственник - Фотина Римма Маликовна)	1110,1	2,5066	2,1226	0,3840	0,0000	0,0000	0,0000	0,0008	0,0004	0,0004	0,0000	0,0000	0,0000
10	Земельный участок с кадастровым номером 59:19:8001001:743 (Собственник - САМП "Дикая Гарь")	11,3	0,0419	0,0419	0,0000	0,0000	0,0000	0,0000	0,0000	0,0000	0,0000	0,0000	0,0000	0,0000
11	Земельный участок с кадастровым номером 59:19:8001001:761 (Собственник - Кустов Иван Петрович)	0,0	0,0119	0,0119	0,0000	0,0000	0,0000	0,0000	0,0000	0,0000	0,0000	0,0000	0,0000	0,0000
12	Земельный участок с кадастровым номером 59:19:8001001:762 (Собственник - Алимова Ильмурият Зиявовна, Клячина Евгения Михайловна)	401,0	0,8325	0,8325	0,0000	0,0000	0,0000	0,0000	0,0004	0,0004	0,0000	0,0000	0,0000	0,0000

Взам. инв. №

Подп. и дата

Инв. № подл.

Изм	Кол.уч	Лист	№ док	Подп.	Дата
-----	--------	------	-------	-------	------

2014/147-2-ПМТ.ТЗ.ТЧ

Лист

№/№	Наименование землепользователя	Длина трассы, м	Площадь, га											
			Всего земель на период строительства						в т.ч. земли на период эксплуатации					
			Итого	пашня	сенокос/ пастбище	вырубки, прогалины	лес	прочие	Итого	пашня	сенокос/ пастбище	вырубки, прогалины	лес	прочие
13	Земельный участок с кадастровым номером 59:19:8001001:776 (Собственник - Трубина Нина Федоровна)	432,3	0,9946	0,9946	0,0000	0,0000	0,0000	0,0000	0,0000	0,0000	0,0000	0,0000	0,0000	0,0000
14	Земельный участок с кадастровым номером 59:19:8001001:775 (Собственник - Трубина Нина Федоровна)	348,0	0,8084	0,8084	0,0000	0,0000	0,0000	0,0000	0,0000	0,0004	0,0004	0,0000	0,0000	0,0000
15	Земельный участок с кадастровым номером 59:19:8001001:777 (Собственник - Трубина Нина Федоровна)	288,9	0,6415	0,6415	0,0000	0,0000	0,0000	0,0000	0,0004	0,0004	0,0000	0,0000	0,0000	0,0000
16	Земельный участок с кадастровым номером 59:19:7701001:607 (Статус земельного участка - временный)	6,0	0,0138	0,0138	0,0000	0,0000	0,0000	0,0000	0,0000	0,0000	0,0000	0,0000	0,0000	0,0000
17	Земельный участок с кадастровым номером 59:19:7701001:387 (Собственник - Малофеев Евгений Владимирович)	152,9	0,3325	0,3325	0,0000	0,0000	0,0000	0,0000	0,0012	0,0012	0,0000	0,0000	0,0000	0,0000
18	Земельный участок с кадастровым номером 59:19:7701001:386 (Собственник - Малофеев Евгений Владимирович)	0,0	0,2673	0,2673	0,0000	0,0000	0,0000	0,0000	0,0000	0,0000	0,0000	0,0000	0,0000	0,0000

№/№	Наименование землепользователя	Длина трассы, м	Площадь, га											
			Всего земель на период строительства						в т.ч. земли на период эксплуатации					
			Итого	пашня	сенокос/ пастбище	вырубки, прогалины	лес	прочие	Итого	пашня	сенокос/ пастбище	вырубки, прогалины	лес	прочие
19	Земельный участок с кадастровым номером 59:19:7701001:606 (Собственник - Белоусова Елена Алексеевна)	222,3	0,5107	0,5107	0,0000	0,0000	0,0000	0,0000	0,0000	0,0000	0,0000	0,0000	0,0000	0,0000
20	Земельный участок с кадастровым номером 59:19:7701001:349 (Собственник - Малофеев Евгений Владимирович)	318,6	0,7320	0,7320	0,0000	0,0000	0,0000	0,0000	0,0004	0,0004	0,0000	0,0000	0,0000	0,0000
21	Земельный участок с кадастровым номером 59:19:7701001:604 (Собственник - Трухачева Лариса Владимировна)	471,3	1,0811	1,0811	0,0000	0,0000	0,0000	0,0000	0,0033	0,0033	0,0000	0,0000	0,0000	0,0000
22	Земли Чайковского лесничества, Еловского участкового лесничества (СПК "Колхоз Новый путь")	2676,1	6,0439	0,0000	0,0000	0,0000	6,0439	0,0000	0,0016	0,0000	0,0000	0,0000	0,0016	0,0000
23	Земли Чайковского лесничества, Еловского участкового лесничества (СПК имени Калинина)	1870,1	4,4981	0,0000	0,0000	0,0000	4,4981	0,0000	0,0012	0,0000	0,0000	0,0000	0,0012	0,0000
24	Земли Чайковского лесничества, Еловского участкового лесничества (Дубровское)	3552,7	7,4032	0,0000	0,0000	0,0000	6,0841	1,3191	0,0028	0,0000	0,0000	0,0000	0,0028	0,0000
25	ООО "ЛУКОЙЛ-ПЕРМЬ"	0,0	0,2427	0,0000	0,0000	0,0000	0,0000	0,2427	0,0841	0,0000	0,0000	0,0000	0,0000	0,0841
Итого по СТРОИТЕЛЬСТВУ:		24091,5	54,5032	33,5170	2,6947	0,0000	16,6261	1,6654	0,1461	0,0494	0,0070	0,0000	0,0056	0,0841

Взам. инв. №

Подп. и дата

Инв. № подл.

Изм	Кол.уч	Лист	№ док	Подп.	Дата
-----	--------	------	-------	-------	------

2014/147-2-ПМТ.Т3.ТЧ

Лист

Таблица 3 Сводная пообъектная ведомость занимаемых земель под размещение объекта ООО "ЛУКОЙЛ-ПЕРМЬ" (Осинский м. р.) "Строительство нефтепровода товарной нефти НПС «Уральская» - НПС «Оса» (ПК558-ПК982+70). Этап 2 Нефтепровод товарной нефти НПС «Елово» - НПС «Оса» (ПК558-ПК982+70)"

№/№	Наименование землепользователя	Длина трасы, м	Площадь, га											
			Всего земель на период строительства						в т.ч. земли на период эксплуатации					
			Итого	пашня	сенокос/ пастбище	вырубки, прогалины	лес	прочие	Итого	пашня	сенокос/ пастбище	вырубки, прогалины	лес	прочие
<b>I. Строительство нефтепровода товарной нефти НПС «Уральская» - НПС «Оса» (ПК558-ПК982+70)</b>														
1	Администрация Пакптинского сельского поселения	1712,8	1,9185	0,6103	1,0530	0,0000	0,0000	0,2552	0,0041	0,0004	0,0037	0,0000	0,0000	0,0000
2	Администрация Новозавалесовского сельского поселения	3248,6	7,3834	1,9210	3,0726	0,0000	0,0000	2,3898	0,0180	0,0008	0,0082	0,0000	0,0000	0,0090
3	Администрация Осинского городского поселения	1404,4	3,2972	3,0272	0,2700	0,0000	0,0000	0,0000	0,0633	0,0604	0,0029	0,0000	0,0000	0,0000
4	Земельный участок с кадастровым номером 59:29:000000:294	1983,1	2,1577	2,1577	0,0000	0,0000	0,0000	0,0000	0,0004	0,0004	0,0000	0,0000	0,0000	0,0000
5	Земельный участок с кадастровым номером 59:29:1500001:50 (собственник ООО "Корпорация "НИВА")	667,7	1,5561	1,5561	0,0000	0,0000	0,0000	0,0000	0,0004	0,0004	0,0000	0,0000	0,0000	0,0000
6	Земельный участок с кадастровым номером 59:29:1500001:115 (собственник ООО "Корпорация "НИВА")	359,1	0,9370	0,9370	0,0000	0,0000	0,0000	0,0000	0,0025	0,0025	0,0000	0,0000	0,0000	0,0000
7	Земельный участок с кадастровым номером 59:29:1500001:32 (общая долевая собственность, представитель - Попова О.В.)	1020,3	2,1814	2,1814	0,0000	0,0000	0,0000	0,0000	0,0008	0,0008	0,0000	0,0000	0,0000	0,0000
8	Земельный участок с кадастровым номером 59:29:1500001:30 (общая долевая собственность, представитель - Попова О.В.)	106,4	0,1770	0,1770	0,0000	0,0000	0,0000	0,0000	0,0000	0,0000	0,0000	0,0000	0,0000	0,0000

№/№	Наименование землепользователя	Длина трасы, м	Площадь, га											
			Всего земель на период строительства						в т.ч. земли на период эксплуатации					
			Итого	пашня	сенокос/ пастбище	вырубки, прогалины	лес	прочие	Итого	пашня	сенокос/ пастбище	вырубки, прогалины	лес	прочие
9	Земельный участок с кадастровым номером 59:29:1500001:1 (собственники - Брюхова И.И., Брюхов А.Г.)	675,5	1,7865	1,7865	0,0000	0,0000	0,0000	0,0000	0,0033	0,0033	0,0000	0,0000	0,0000	0,0000
10	Земельный участок с кадастровым номером 59:29:1510001:102 (общая долевая собственность, представитель - Попова О.В.)	64,8	0,1370	0,1370	0,0000	0,0000	0,0000	0,0000	0,0000	0,0000	0,0000	0,0000	0,0000	0,0000
11	Земельный участок с кадастровым номером 59:29:1510001:103 (общая долевая собственность, представитель - Попова О.В.)	1025,1	2,1925	2,1925	0,0000	0,0000	0,0000	0,0000	0,0008	0,0008	0,0000	0,0000	0,0000	0,0000
12	Земельный участок с кадастровым номером 59:29:000000:820 (Арендатор ООО "Пермякова")	921,7	2,0870	2,0870	0,0000	0,0000	0,0000	0,0000	0,0008	0,0008	0,0000	0,0000	0,0000	0,0000
13	Земельный участок с кадастровым номером 59:29:1430401:6945 (собственник - ООО "Корпорация "НИВА")	598,7	1,3841	1,3841	0,0000	0,0000	0,0000	0,0000	0,0004	0,0004	0,0000	0,0000	0,0000	0,0000
14	Земельный участок с кадастровым номером 59:29:1430401:3356	227,8	0,4666	0,4666	0,0000	0,0000	0,0000	0,0000	0,0004	0,0004	0,0000	0,0000	0,0000	0,0000
15	Земельный участок с кадастровым номером 59:29:1430401:6359 (Арендатор - ООО "Корпорация "НИВА")	1010,4	2,3372	2,3372	0,0000	0,0000	0,0000	0,0000	0,0004	0,0004	0,0000	0,0000	0,0000	0,0000
16	Земельный участок с кадастровым номером 59:29:1430401:6944 (собственник - ООО "Корпорация НИВА")	85,4	0,2042	0,2042	0,0000	0,0000	0,0000	0,0000	0,0000	0,0000	0,0000	0,0000	0,0000	0,0000

Взам. инв. №

Подп. и дата

Инв. № подл.

2014/147-2-ПМТ.ТЗ.ТЧ

Лист

Изм Кол.уч Лист № док Подп. Дата

№/№	Наименование землепользователя	Длина трасы, м	Площадь, га												
			Всего земель на период строительства						в т.ч. земли на период эксплуатации						
			Итого	пашня	сенокос/ пастбище	вырубки, прогалины	лес	прочие	Итого	пашня	сенокос/ пастбище	вырубки, прогалины	лес	прочие	
17	Земельный участок с кадастровым номером 59:29:1430401:6546 (Арендатор - ООО "Корпорация "НИВА")	846,9	0,8242	0,8242	0,0000	0,0000	0,0000	0,0000	0,0000	0,0000	0,0000	0,0000	0,0000	0,0000	0,0000
18	Земельный участок с кадастровым номером 59:29:1430401:6548 (Арендатор - ООО "Корпорация "НИВА")	1029,7	1,9334	1,9334	0,0000	0,0000	0,0000	0,0000	0,0000	0,0008	0,0008	0,0000	0,0000	0,0000	0,0000
19	Земельный участок с кадастровым номером 59:29:1430401:6947 (собственник - ООО "Корпорация "НИВА")	155,2	0,3677	0,3677	0,0000	0,0000	0,0000	0,0000	0,0000	0,0041	0,0041	0,0000	0,0000	0,0000	0,0000
20	Земельный участок с кадастровым номером 59:29:1430401:6952 (собственник - ООО "Корпорация "НИВА")	207,6	0,4643	0,4643	0,0000	0,0000	0,0000	0,0000	0,0000	0,0004	0,0004	0,0000	0,0000	0,0000	0,0000
21	Земельный участок с кадастровым номером 59:29:1430401:6608 (Арендатор - ООО "Корпорация "НИВА")	528,7	1,2155	1,2155	0,0000	0,0000	0,0000	0,0000	0,0000	0,0000	0,0000	0,0000	0,0000	0,0000	0,0000
22	Земельный участок с кадастровым номером 59:29:1430401:6604 (Арендатор - ООО "Корпорация "НИВА")	216,3	0,4975	0,4975	0,0000	0,0000	0,0000	0,0000	0,0000	0,0008	0,0008	0,0000	0,0000	0,0000	0,0000
23	Земельный участок с кадастровым номером 59:29:1430401:6603 (Арендатор - ООО "Корпорация "НИВА")	748,4	1,7205	1,7205	0,0000	0,0000	0,0000	0,0000	0,0000	0,0033	0,0033	0,0000	0,0000	0,0000	0,0000
24	Земельный участок с кадастровым номером 59:29:1430401:6554 (Арендатор - ООО "Корпорация "НИВА")	862,8	2,0002	2,0002	0,0000	0,0000	0,0000	0,0000	0,0000	0,0004	0,0004	0,0000	0,0000	0,0000	0,0000

№/№	Наименование землепользователя	Длина трасы, м	Площадь, га												
			Всего земель на период строительства						в т.ч. земли на период эксплуатации						
			Итого	пашня	сенокос/ пастбище	вырубки, прогалины	лес	прочие	Итого	пашня	сенокос/ пастбище	вырубки, прогалины	лес	прочие	
25	Земельный участок с кадастровым номером 59:29:1430401:6560 (Арендатор - ООО "Корпорация "НИВА")	1065,4	2,5762	2,5762	0,0000	0,0000	0,0000	0,0000	0,0000	0,0008	0,0008	0,0000	0,0000	0,0000	0,0000
26	Земельный участок с кадастровым номером 59:29:1430401:6948 (собственник - ООО "Корпорация "НИВА")	73,7	0,1440	0,1440	0,0000	0,0000	0,0000	0,0000	0,0000	0,0000	0,0000	0,0000	0,0000	0,0000	0,0000
27	Земельный участок с кадастровым номером 59:29:1430401:6946 (собственник - ООО "Корпорация "НИВА")	71,3	0,1952	0,1952	0,0000	0,0000	0,0000	0,0000	0,0000	0,0000	0,0000	0,0000	0,0000	0,0000	0,0000
28	Земельный участок с кадастровым номером 59:29:1430401:3929 (Арендатор - ООО "Природа - Пермь")	3,0	0,0070	0,0000	0,0000	0,0000	0,0000	0,0070	0,0000	0,0000	0,0000	0,0000	0,0000	0,0000	0,0000
29	Осинское лесничество, Осинское лесничество (ООО "Флора")	1268,2	2,8692	0,0000	0,0000	0,0000	2,8682	0,0010	0,0024	0,0000	0,0000	0,0000	0,0000	0,0024	0,0000
30	Осинское лесничество, Осинское лесничество (ООО "Заря")	717,7	1,6346	0,0000	0,0000	0,0000	1,4179	0,2167	0,0000	0,0000	0,0000	0,0000	0,0000	0,0000	0,0000
31	ООО "ЛУКОЙЛ-ПЕРМЬ"	697,8	1,3258	0,0000	0,0000	0,0000	0,0000	1,3258	0,1096	0,0000	0,0000	0,0000	0,0000	0,0000	0,1096
Итого по строительству:		20536,00	47,9787	35,1015	4,3956	0,0000	4,2861	4,1955	0,2182	0,0824	0,0148	0,0000	0,0024	0,1186	

Взам. инв. №

Подп. и дата

Инв. № подл.

Изм	Кол.уч	Лист	№ док	Подп.	Дата
-----	--------	------	-------	-------	------

2014/147-2-ПМТ.ТЗ.ТЧ

Лист

### 3.6. Правовой статус объектов планирования

На период подготовки проекта межевания территория свободна от застройки, но имеются действующие и выведенные из эксплуатации линейные объекты инженерных сетей и автомобильные дороги.

В границах проектируемой территории существуют объекты недвижимости, оформленные в установленном законом порядке, а объекты самовольного размещения отсутствуют.

### 3.7. Основные показатели по проекту межевания

Общая площадь земельного участка на период строительства объекта – 102,4819 га.;

Общая площадь земельного участка на период эксплуатации – 0,3643 га.

Общая площадь земельного участка на период демонтажа объекта – 79,2785 га.

Протяженность трассы - 44,5867км.

Настоящий проект обеспечивает равные права и возможности правообладателей земельных участков в соответствии с действующим законодательством. Сформированные границы земельных участков позволяют обеспечить необходимые требования по содержанию и обслуживанию объектов промышленной застройки в условиях сложившейся планировочной системы территории проектирования.

Изм. № подл.	Подп. и дата	Взам. инв. №							Лист
Изм	Кол.уч	Лист	№ док	Подп.	Дата	2014/147-2-ПМТ.ТЗ.ТЧ			

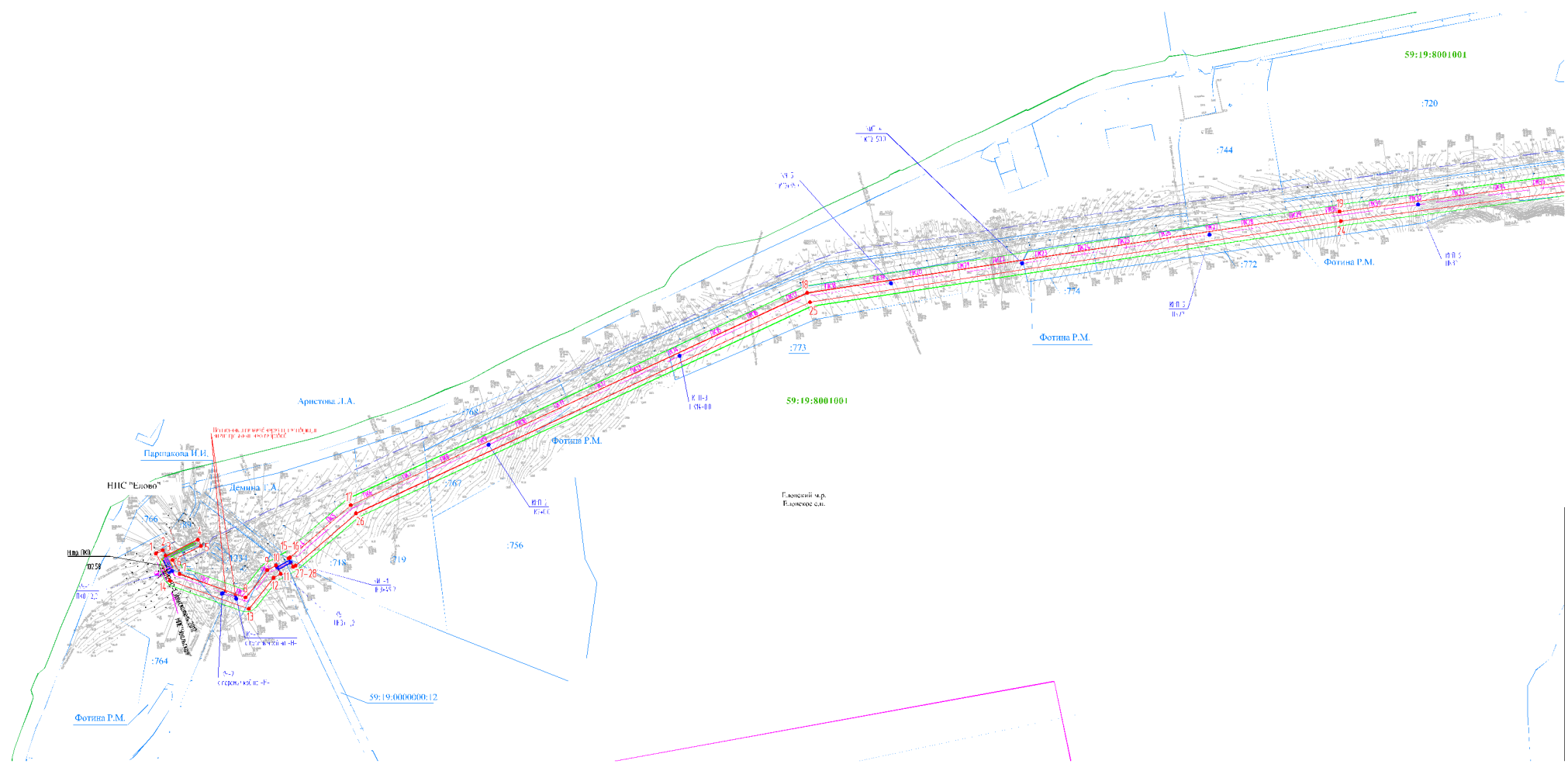
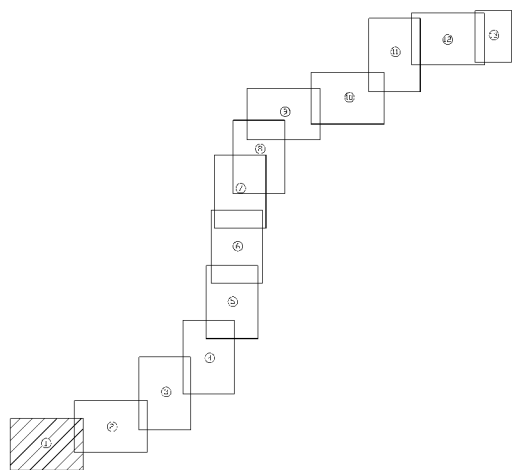


Схема расположения листов



Словный обозначения

- 1 - характеристика ландшафта земельного участка
- - граница земельного участка на территории строительства
- - граница земельного участка, прошедшего государственную регистрацию в Едином государственном реестре недвижимости
- - граница земельного участка
- - граница земельного участка
- 59:19:143043 - кадастровый номер земельного участка
- 374 - кадастровый номер земельного участка
- - проект дренажных нефтепроводов
- - проект дренажных нефтепроводов
- - проект дренажных нефтепроводов
- - проект дренажных нефтепроводов

Примечание:  
Кроме линий для проектного объекта соблюдать с границами установленного земельного участка на период строительства (в соответствии с п.1 п.11 Градостроительного кодекса РФ)

2014/147 - ПМТ.ТЗ.ГЧ						
Строительство нефтепровода товарной нефти НПС «Ероловское» - НПС «Елово» (ПК558-70) 2 этап. Инженерной подложкой НПС «Елово» - НПС «Елово» (ПК558 - ПК583-70)						
Изм.	Колонт.	Дата	Исполн.	Подпись	Власт.	Статус
Воложин	Зарева		<i>С.З.З.</i>		08.05	И
Проблеин	Расказова		<i>С.В.П.</i>		08.05	И
Насосовара	Расказова		<i>С.В.П.</i>		08.05	И





Линия соеденения с листом 2

Линия соеденения с листом 4


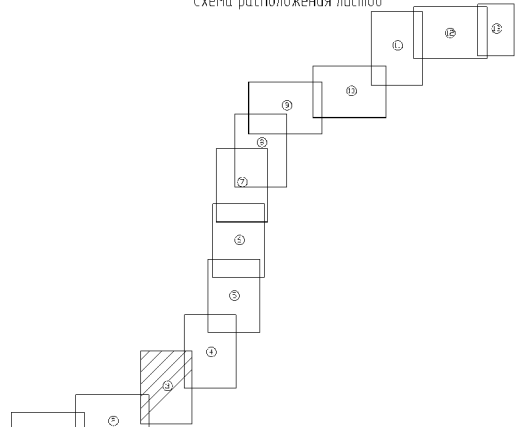


Схема расположения листов



Слов-ые обозначения:

- 1 - граница участка, граница территории земельного участка
- границы земельного участка на период строительства
- границы земельных участков, подлежащих изъятию для государственных нужд Российской Федерации
- границы земельных участков, подлежащих изъятию для государственных нужд Российской Федерации
- границы земельных участков, подлежащих изъятию для государственных нужд Российской Федерации
- границы земельных участков, подлежащих изъятию для государственных нужд Российской Федерации
- 59:28:14:3040 - номер участка кадастровый
- 374 - номер кадастрового квартала
- проекция осевой линии трассы
- проекция осевой линии трассы
- ось трассы
- ось трассы

Примечание:  
Красные линии для проектируемого объекта соответствуют с границами земельного участка на период строительства (в соответствии с п.1.1 ст.11 Градостроительного кодекса РФ)

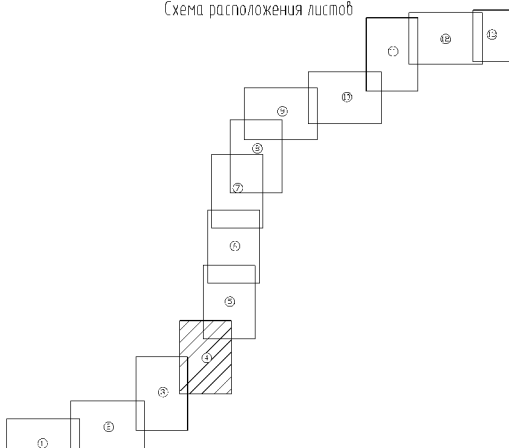
						2014/47-ПМТ.ТЗГЧ		
						Строительство нефтепровода лобарной нефти НПС «Уралскоя» - НПС «Оса» - ПК558 - ПК562 (10) 2 этап. Нефтепровод лобарной нефти НПС «Оса» - НПС «Оса» - ПК558 - ПК562 (10)		
Изм.	Колонт.	Авт.	Изм.	Подпись	Дата	Статус	Лист	Лист
Исполнен	Зависимо			<i>[Signature]</i>	08.05.14	Проект	11	3
Исполнен	Рассмотрено			<i>[Signature]</i>	08.05.14	Проект		



Линия соединения с листом 3



Схема расположения листов



Условные обозначения:

- 1 - характерная точка или шпилька железобетонной опоры
- граница земельного участка на период строительства
- граница земельного участка, прошедшего государственную регистрацию
- граница кадастрового квартала
- граница участка, подлежащего изъятию
- земельный участок, принадлежащий на праве собственности государственному учреждению
- 59:29:14:30401 - кадастровый номер участка, подлежащего государственной регистрации
- 374 - номер земельного участка, подлежащего государственной регистрации
- проектируемый нефтепровод
- проектируемый газопровод
- 3 - скважина КС
- - граница участка 5/1

Примечание:  
Красные линии для проектируемого объекта соответствуют с границами земельного участка на период строительства (в соответствии с п.1 п.ст.11 Градостроительного кодекса РФ)

2014/147- ПМТ.ТЭГЧ					
Строительство нефтепровода товарной нефти ИК «Эражский» - ИК «Оса» (ИКС58 - ИК982-70), 2 этап. Нефтепровод товарной нефти ИК «Оса» - ИК «Оса» (ИКС58 - ИК982-70)					
Изм.	Колуч.	Авт.	И.Изм.	Подпись	Дата
Исполн.	Директор	Инженер	Инженер	<i>[Signature]</i>	08.05
Проектировщик	Работодатель	Работодатель	Работодатель	<i>[Signature]</i>	08.05
Проект нежилой территории					Лист
					4

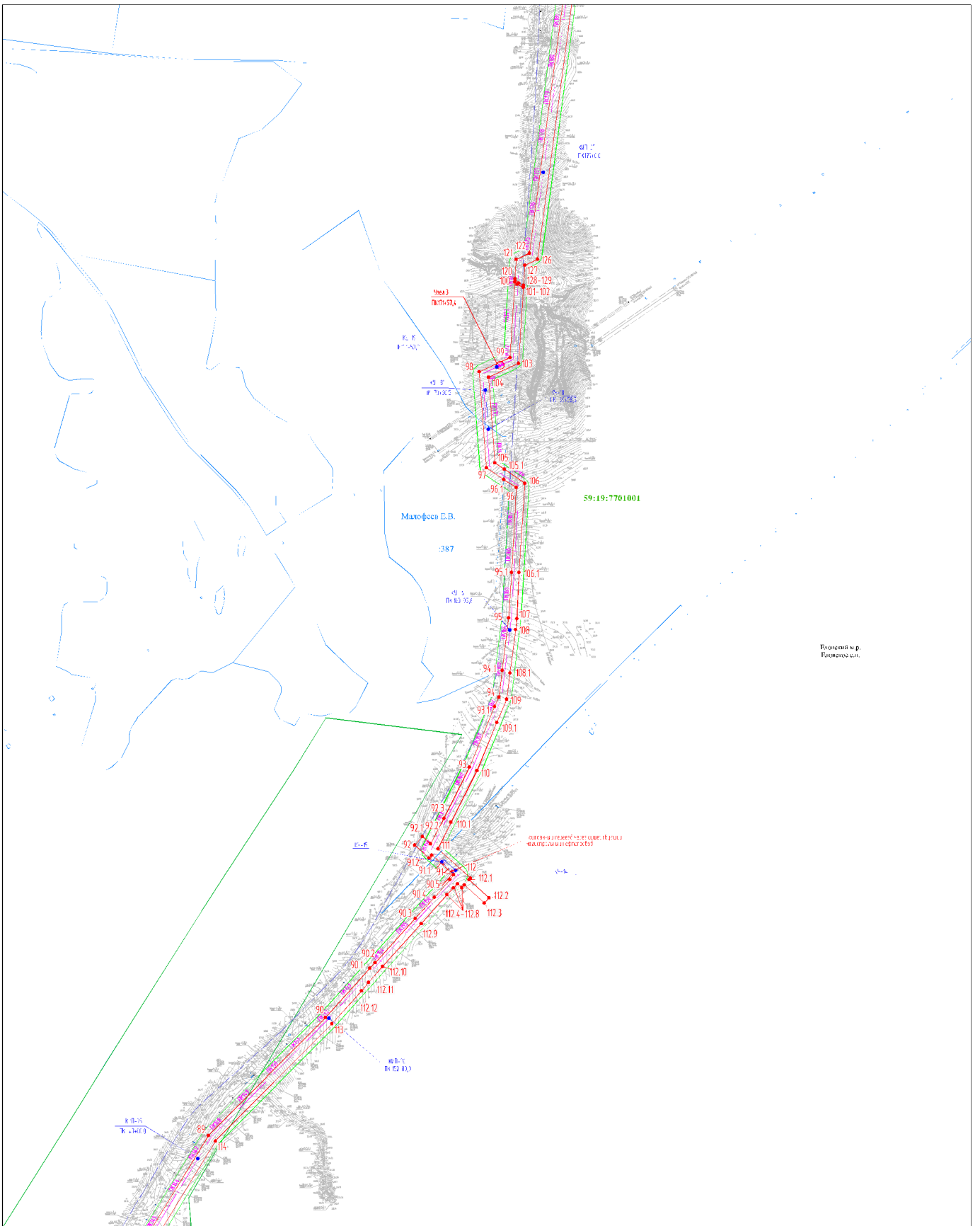


Схема расположения листов

Линия соединения с листом 4

Условные обозначения

- 1 - координатная точка центра обремененного земельного участка
- обремененный земельный участок на период строительства
- граница земельного участка промежуточного собственника участка
- граница земельного участка
- граница земельного участка
- земельный участок государственного назначения
- 59:19:1430401 - кадастровый номер участка
- 374 - кадастровый номер участка
- граница земельного участка
- граница земельного участка
- граница земельного участка
- граница земельного участка

Примечание:  
Красные линии для проектируемого объекта соответствуют с границами обремененного земельного участка на период строительства (в соответствии с п.1 п.1 ст.11 Градостроительного кодекса РФ)

2014/147- ПМТ.ТЭГЧ					
Строительство нефтепровода товарной нефти НПС «Зарьская» - НПС «Оса» ПКП-508 - ПКП-510 2 Элев. Нефтепровод товарной нефти НПС «Оса» - НПС «Оса» ПКП-508 - ПКП-510					
Изм.	Исполн.	Авт.	Исполн.	Подпись	Дата
Исход.	Зарьская	С.П.	Р.С.		08.05
Изменения	Разработка				
Проект нежелания территории					Лист
					5

Всего листов 5

Лист 5



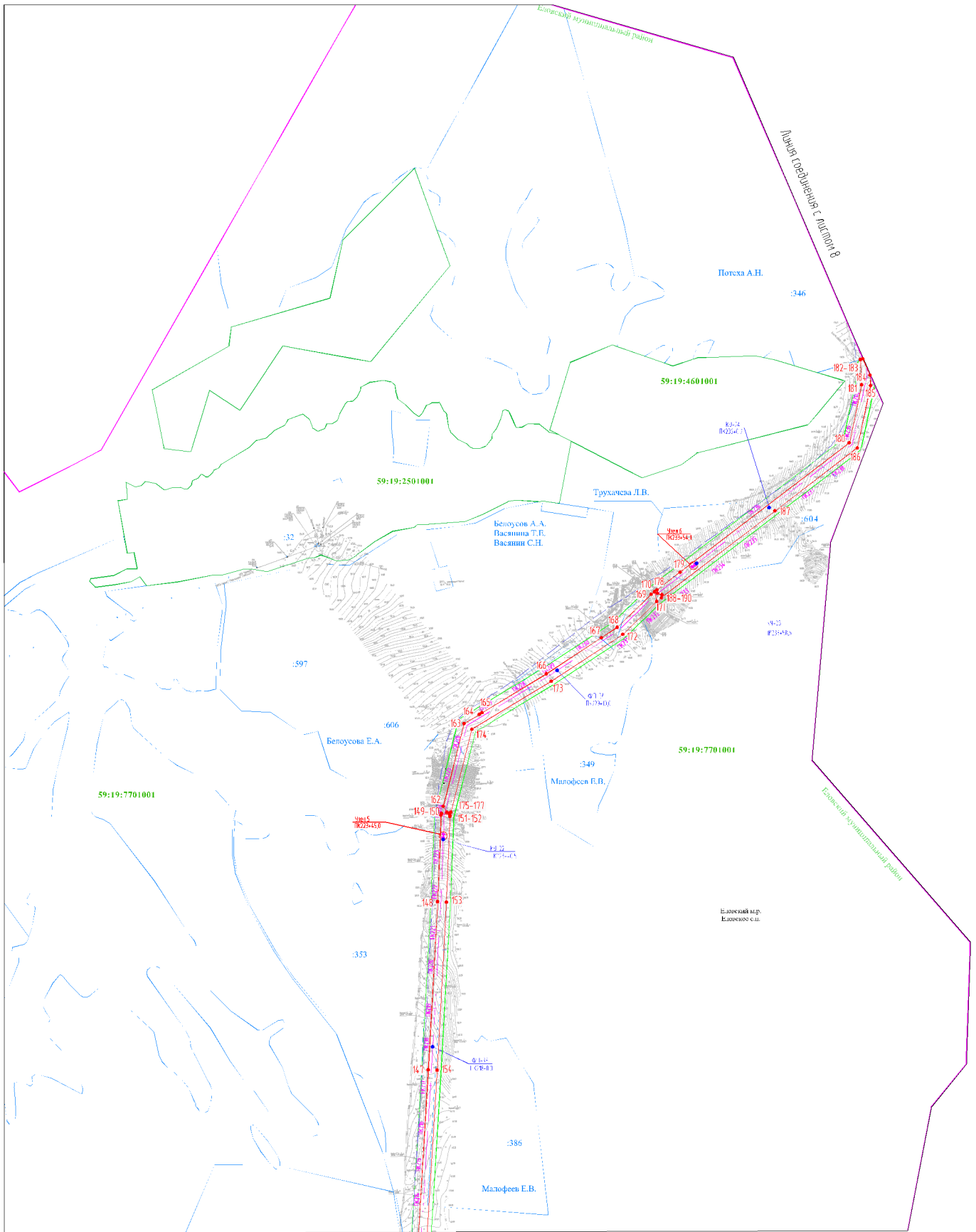


Схема расположения листов

Линия соединения с листом 6

Числовые обозначения

- ▲ 1 - характерная точка (ст. обременения земельного участка)
- земельный земельный участок, подлежащий изъятию
- граница земельного участка, подлежащего изъятию
- граница земельного участка, подлежащего изъятию
- граница земельного участка, подлежащего изъятию
- граница земельного участка, подлежащего изъятию
- 59:19:1430401 - кадастровый номер земельного участка
- 374 - кадастровый номер земельного участка
- граница земельного участка, подлежащего изъятию
- граница земельного участка, подлежащего изъятию
- граница земельного участка, подлежащего изъятию
- граница земельного участка, подлежащего изъятию

Примечание:  
Красные линии для проектируемого объекта соответствуют с границами прилегающего земельного участка на период строительства (в соответствии с п.1 ст.11 Градостроительного кодекса РФ)

2014/147-ПМТ ТЭГЧ					
Строительство нефтепровода по территории НПС «Чарльстон» - НПС «Осы» (ИКС58 - ИКС82+70) 2 Эшел. Металлопровод по территории НПС «Осы» - НПС «Осы» (ИКС58 - ИКС82+70)					
Изм.	Колуч.	Авт.	Испол.	Подпись	Дата
Исполнитель	Заказчик	Разработчик	Специалист	Авт.	Авт.
Проект не является территорией					
			П	Г	Авт.

Всего листов: 1

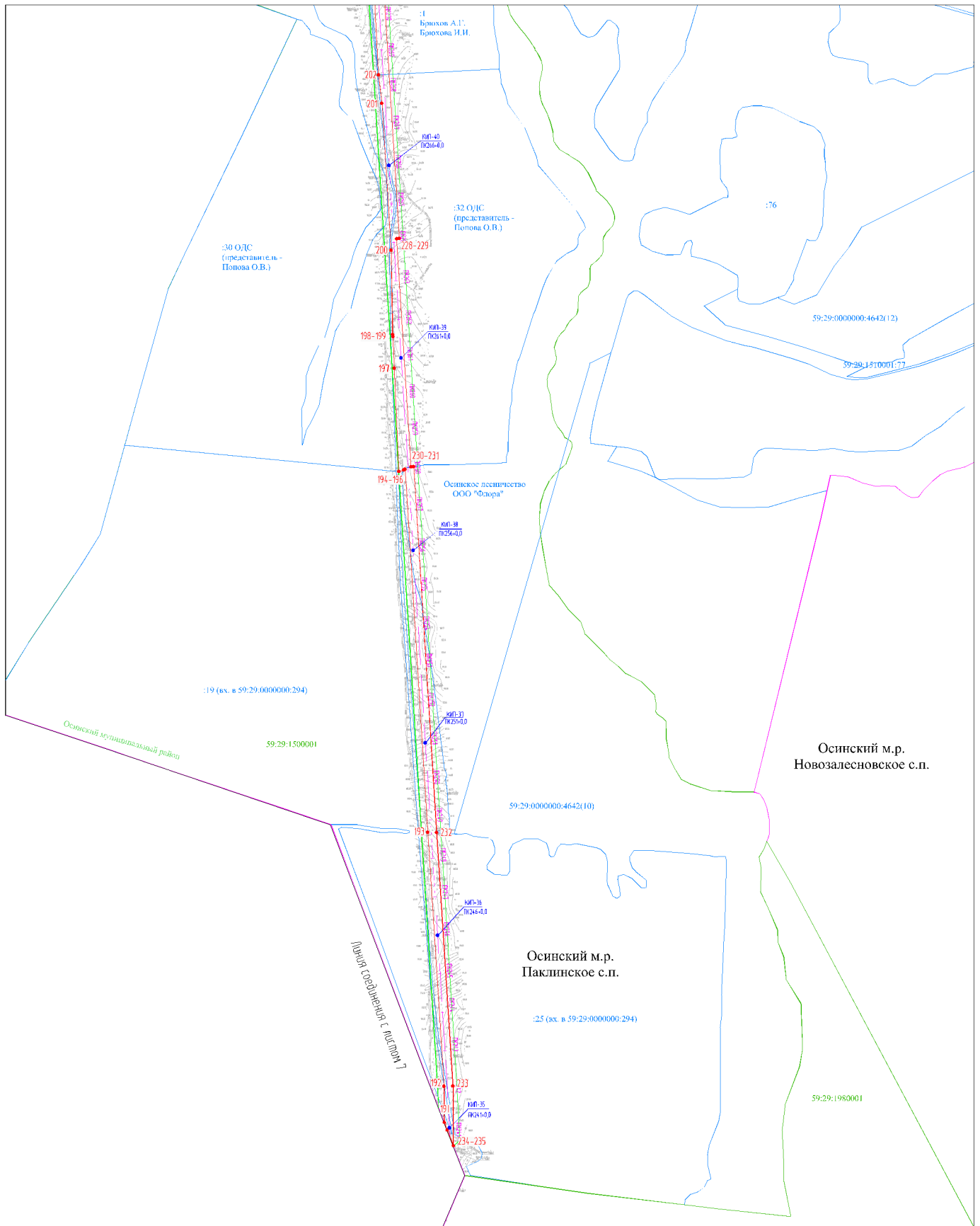
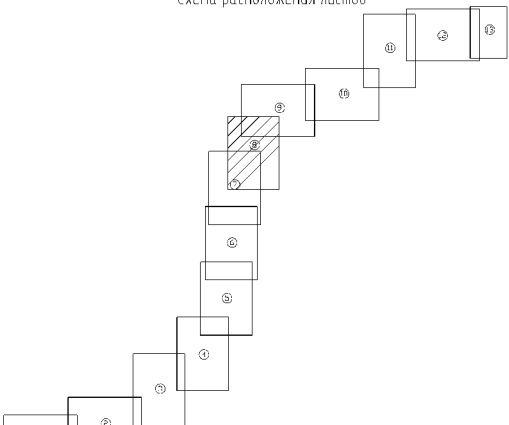


Схема расположения листов



Условные обозначения

- 1 - существующая территория за пределами земель ос. участка
- граница земельного участка на территории земель ос. участка
- граница земель ос. участка, последнее государственное кадастровое деление
- граница земельного участка
- граница земельного участка
- граница охранной зоны трубопровода
- 59:29:1430401 - номер кадастрового квартала
- 374 - номер земель ос. участка, последнее государственное кадастровое деление
- проекция существующих границ
- граница участка (незастроенный)
- граница участка
- проекция границ

Примечание:  
Красные линии для проектируемого объекта соответствуют границам земельного участка на период строительства (в соответствии с п.1 п.ст.11 Градостроительного кодекса РФ)

2014/147-2-ПМТ ТЭГЧ					
Строительство нефтепровода товарной нефти ИПС «Зрельский» - ИПС «Оса» (ПС558 - ПК962-70). 2 этап. Нефтепровод товарной нефти ИПС «Оса» - ИПС «Оса» (ПС558 - ПК962-70)					
Изм.	Колонт.	Авт.	Испол.	Подпись	Дата
Исход.					08.05.16
Внесены	Зачинено				08.05.16
Изменения	Расширено				08.05.16
Проект межевания территории					
				Столб.	Акт
				П	8

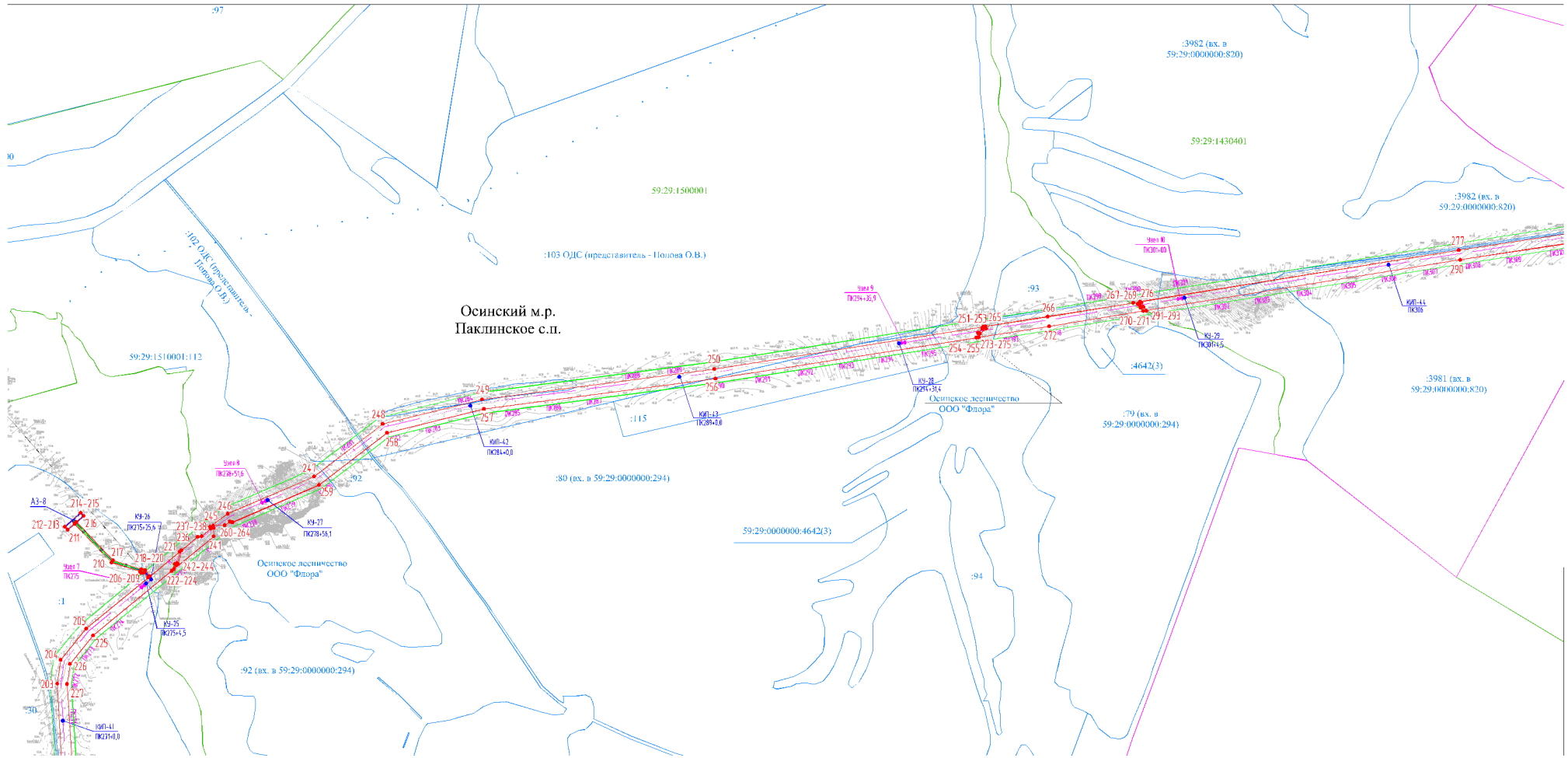
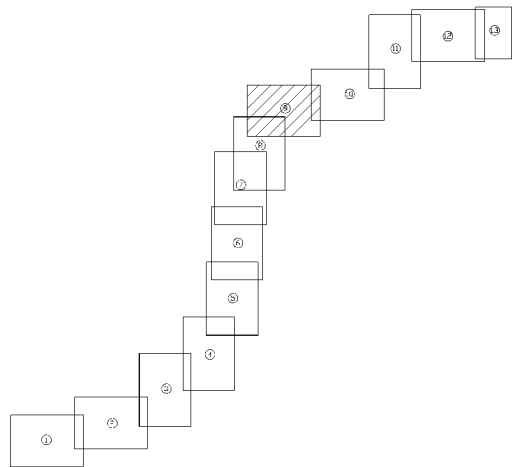


Схема расположения листов

Линия соединения с листом 8

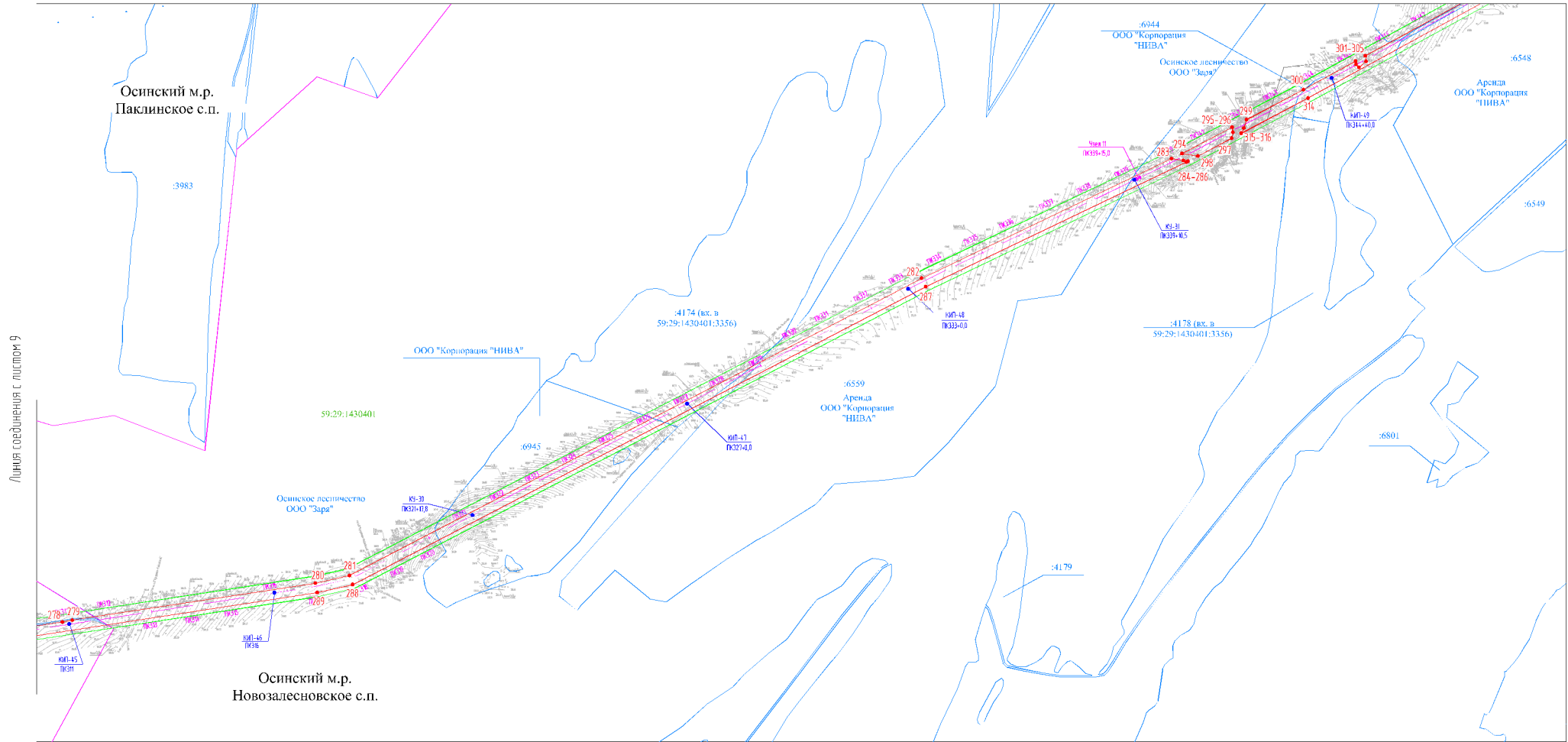


**Условные обозначения:**

- 1 - граница земель, находящихся в собственности
- граница земель, находящихся в собственности на период строительства
- граница земель, находящихся в собственности
- граница земель, находящихся в собственности
- граница земель, находящихся в собственности
- граница земель, находящихся в собственности
- 59:29:1430401  
374 - номер земельного участка, подлежащего государственной регистрации
- граница земель, находящихся в собственности
- граница земель, находящихся в собственности
- граница земель, находящихся в собственности

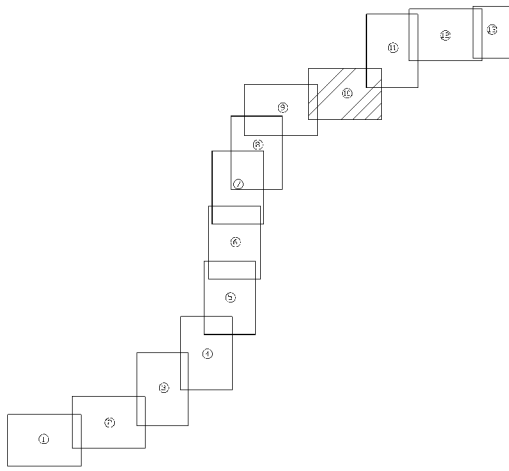
Примечание:  
Кроме линий для проектируемого объекта соблюдены с границами установленных земельных участков на период строительства (в соответствии с таблицей II Градостроительного кодекса РФ)

2014/147-2-ПМТ.ТЗ.ГЧ						
Спроектировано недропользование по добыче нефти НПС «Бра-льск» - НПС «Оса» (ПКС58 - ПК882-70) с 3-м этапом недропользования по добыче нефти «Оса» - НПС «Оса» (ПКС58 - ПК882-70)						
Имя	Инициалы	Дата	Вид	Подпись	Дата	Лист
Воложин	Сергей	2014	Раскварт	<i>[Подпись]</i>	08.15	9
Подолин	Александр	2014	Раскварт	<i>[Подпись]</i>	08.15	9
Насонов	Александр	2014	Раскварт	<i>[Подпись]</i>	08.15	9



Линия соединения с листом 9

Схема расположения листов



Условные обозначения:

- 1 - характеристика точки государственного земельного участка
- граница земельного участка, прошедшего государственную регистрацию
- граница земельного участка, прошедшего государственную регистрацию
- граница земельного участка
- граница муниципальных районов
- граница охранной зоны государственного предприятия
- 59:29:1430401 - номер кадастрового квартала
- 374 - номер земельного участка, прошедшего государственную регистрацию
- граница земель населенных пунктов
- граница земель нефтегазового назначения
- граница земель

Примечание:  
Кроме линии для проекционного объекта соблюдены с границами государственного земельного участка на период строительства (в соответствии с п.11 ст.11 Градостроительного кодекса РФ)

						2014/147-2-ПМТ.ТЗ.ГЧ		
						Строительство нефтепровода по балансу нефтегазового предприятия ООО «Ога» - ПК558 - ПК922-701.2. Зона нефтегазового месторождения ООО «Ога» - НПС «Ога» - НПС «Ога» - ПК558 - ПК922-701		
Имя	Фамилия	Дата	Вид	Подпись	Дата	Статус	Лист	Листов
Воложин	Сергей	08.05	08.05	<i>[Signature]</i>	08.05	Проект неканоничной территории	11	10
Прошкин	Александр	08.05	08.05	<i>[Signature]</i>	08.05	Проект неканоничной территории	11	10
Никитин	Александр	08.05	08.05	<i>[Signature]</i>	08.05	Проект неканоничной территории	11	10

№ листа: 11  
Имя: Воложин Сергей  
Фамилия: Воложин Сергей  
Дата: 08.05  
Вид: 08.05  
Подпись: *[Signature]*  
Дата: 08.05



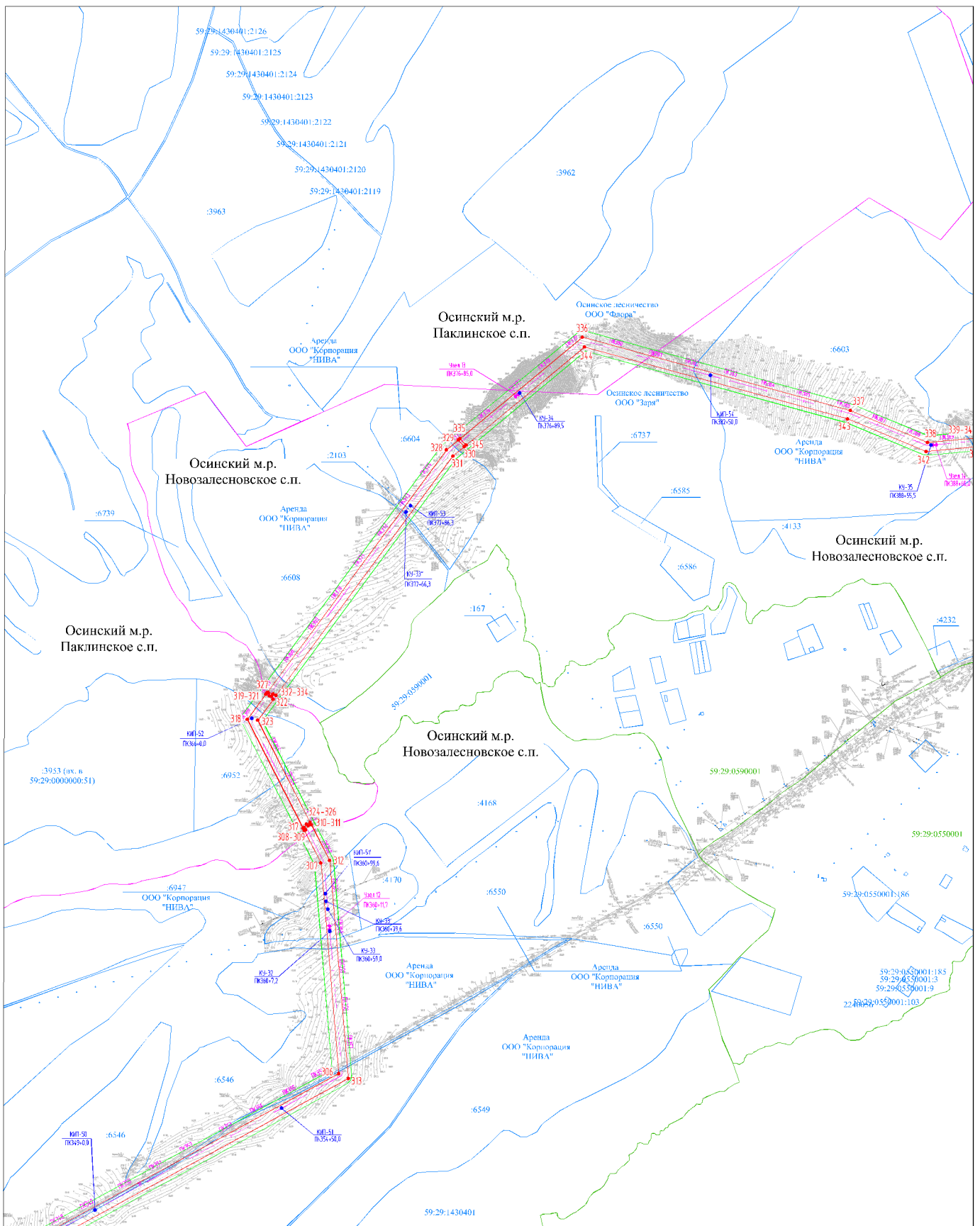


Схема расположения листов

Линия соединения с листом 10

Числовые обозначения:

- 1 - характеристика неиспользуемого земельного участка
- граница земельного участка, численности и площади земельных участков
- граница земельного участка, принадлежность к государственному земельному участку
- граница земельного участка
- граница земельного участка
- земельный участок, принадлежащий государству
- 59:29:1430401:374 - кадастровый номер земельного участка, принадлежащего государству
- линия раздела территории
- линия раздела территории
- 3 - ноль ЭХЗ

Примечание:  
Красные линии для проектируемого объекта соответствуют с границами прилегающего земельного участка на период строительства (в соответствии с п.11 ст.11 Градостроительного кодекса РФ)

2014/147-2-ПМТЗГЧ					
Спроектировано нефтепровода лабораторной нефти НПС «Заряская» - НПС «Оса» - ПК358 - ПК362-101 2 этап. Нефтепроводы лабораторной нефти НПС «Новый» - НПС «Оса» - ПК358 - ПК362-701					
Исполн.	Авт.	Инж.	Подпись	Дата	
Великий	Завидов	С.В.	В.С.	08.05	
Проверил	Растяжко	С.В.	В.С.		
Проект нежилых территорий				Ссылка	Акт
				II	II

Всего листов: 12



Линия соединения с листом 11

Линия соединения с листом 13

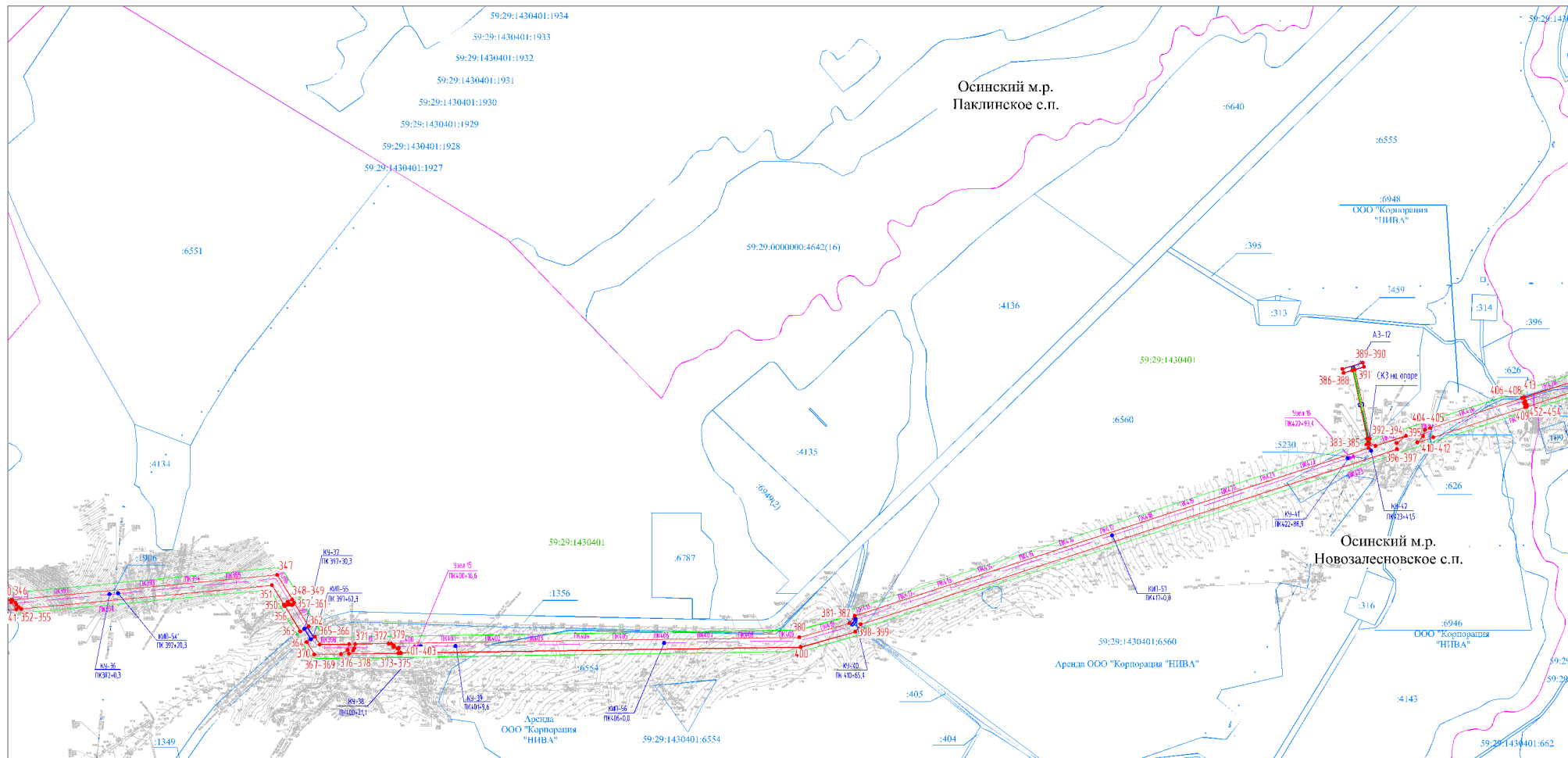
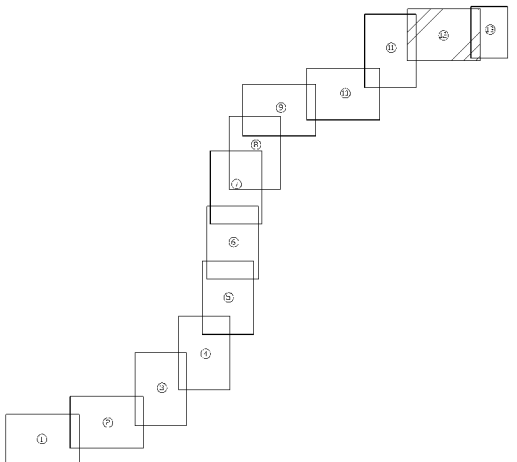


Схема расположения листов



Число-ые обозначения:

- 1 - граница земельного участка, принадлежащего на праве собственности
- условный земельный участок с земельными участками
- граница земельного участка, принадлежащего на праве собственности, с границей земельного участка, принадлежащего на праве собственности
- граница кадастрового квартала
- граница земельных участков
- граница охранной зоны объектов нефтедобычи
- 59:29:430401 - номер кадастрового участка
- :374 - номер земельного участка, принадлежащего на праве собственности
- проектная нефтепровод
- проектная нефтепровод
- проектная нефтепровод

Примечание:  
Кроме линий для проектного объекта с границами установленной территории на период строительства (в соответствии с п.1 п.11 Градостроительного кодекса РФ)

2014/147-2-ПМТ.ТЭГЧ					
Экспертное заключение по результатам проведения НТС «Иркутский НПЗ» ООО «НПБ» - ПК558 - ПК562-701, 2 этап. Нефтепроводной территории на территории ООО «НПБ» - ПК558 - ПК562-701.					
Имя	Инициалы	Дата	Подпись	Время	
Воложин	Дмитрий	08.06	<i>[Подпись]</i>	08.06	Проект нежелательной территории
Подоляк	Рассказова	08.06	<i>[Подпись]</i>	08.06	
Николаева	Рассказова	08.06	<i>[Подпись]</i>	08.06	Проект нежелательной территории

№ листа: 11  
Объем: 1 лист  
Время: 08.06

Линия соединения с листом 12

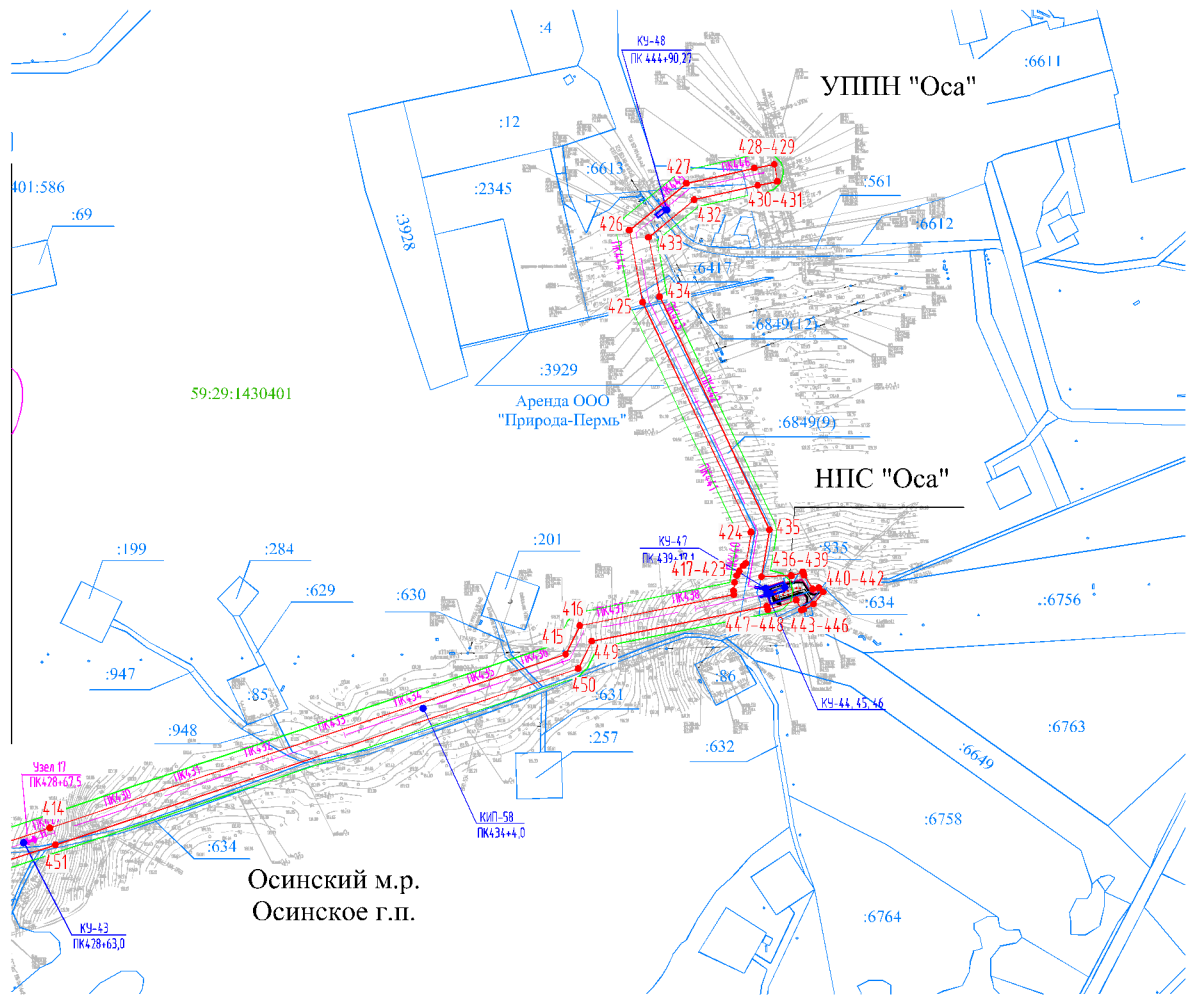
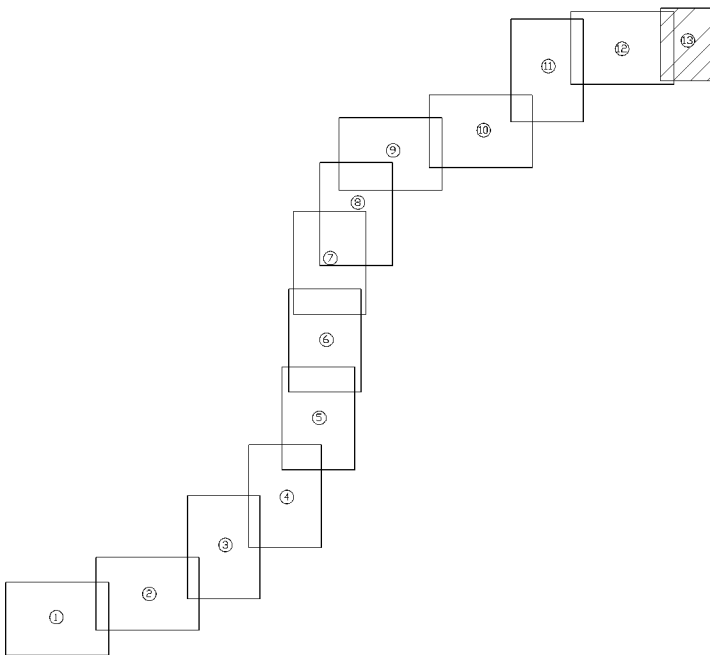


Схема расположения листов



Условные обозначения:

- 1 - характерная точка испр.л. в.с. земельного участка
- испр.с. в.с. земельного участка на период строительства
- гр.ш.с. земельного участка, прошедшего гос.регистрацию и кадастровый учет
- граница кадастрового квартала
- гр.ш.с. м.п.ш.с. г.п. х. района
- гр.ш.с. охр.з.н.с. зоны проектного нефтепровода
- 59:29:1430401 - номер кадастрового квартала
- :374 - номер земельного участка, прошедшего гос.регистрацию и кадастровый учет
- проектный нефтепровод
- элемент проектного нефтепровода
- 3 - граница ЭХЗ
- граница цемента ВЛ

Пояснение

Краткие выписки для проектирования объектов строительства: границы земельного участка на период строительства (в соответствии с п.11 ст.11 Федерального закона от 24.07.2007 № 188-ФЗ)

						2014/147-2 - ПМТ.Т.Э.Ч			
						Строительство нефтепровода товарной нефти НПС «Уральская» - НПС «Оса» (ПК558 - ПК982+70) 2 этап. Нефтепровод товарной нефти НПС «Елово» - НПС «Оса» (ПК558 - ПК982+70)			
Изм.	Колуч.	Лист	№ док.	Подпись	Дата	Проект межевания территории	Страница	Лист	Листов
Выполнил	Зарядова			<i>[Подпись]</i>	08.15		П	13	13
Проверил	Рассказова			<i>[Подпись]</i>	08.15				
Начесектора	Рассказова			<i>[Подпись]</i>	08.15	Челюбинский филиал		Проектный центр	