



ПРАВИТЕЛЬСТВО ПЕРМСКОГО КРАЯ

ПОСТАНОВЛЕНИЕ

17.04.2024

№ 225-п

О внесении изменений в Правила землепользования и застройки города Перми, утвержденные решением Пермской городской Думы от 26 июня 2007 г. № 143

В соответствии со статьей 8.2, пунктом 5.1 статьи 30, статьей 33 Градостроительного кодекса Российской Федерации, статьей 2 Закона Пермского края от 07 декабря 2020 г. № 603-ПК «О перераспределении отдельных полномочий в области градостроительной деятельности и земельных отношений между органами государственной власти Пермского края и органами местного самоуправления Пермского городского округа и о внесении изменений в Закон Пермского края «О градостроительной деятельности в Пермском крае»

Правительство Пермского края ПОСТАНОВЛЯЕТ:

1. Утвердить прилагаемые изменения, которые вносятся в Правила землепользования и застройки города Перми, утвержденные решением Пермской городской Думы от 26 июня 2007 г. № 143 (в редакции решений Пермской городской Думы от 23 октября 2007 г. № 258, от 25 марта 2008 г. № 78, от 24 июня 2008 г. № 215, от 24 февраля 2009 г. № 29, от 26 января 2010 г. № 16 (с изменениями от 27 января 2011 г., от 03 мая 2011 г.), от 25 февраля 2010 г. № 31, от 24 августа 2010 г. № 131, от 02 ноября 2010 г. № 177, от 17 декабря 2010 г. № 207, от 26 апреля 2011 г. № 64, от 30 августа 2011 г. № 176, от 27 сентября 2011 г. № 195, от 21 декабря 2011 г. № 245, от 21 декабря 2011 г. № 246, от 28 февраля 2012 г. № 25, от 22 мая 2012 г. № 94, от 25 сентября 2012 г. № 195, от 20 ноября 2012 г. № 258, от 18 декабря 2012 г. № 287 (редакция от 25 июня 2013 г.), от 26 февраля 2013 г. № 40, от 28 мая 2013 г. № 117, от 24 сентября 2013 г. № 199, от 24 сентября 2013 г. № 211, от 19 ноября 2013 г. № 261, от 19 ноября 2013 г. № 262, от 28 января 2014 г. № 4, от 28 января 2014 г.

№ 5, от 25 февраля 2014 г. № 34, от 25 марта 2014 г. № 63, от 25 марта 2014 г. № 64, от 27 мая 2014 г. № 113, от 20 июня 2014 г. № 129, от 20 июня 2014 г. № 130, от 23 сентября 2014 г. № 191, от 23 сентября 2014 г. № 199, от 23 сентября 2014 г. № 200, от 16 декабря 2014 г. № 280, от 16 декабря 2014 г. № 281, от 16 декабря 2014 г. № 282, от 27 января 2015 г. № 12, от 24 февраля 2015 г. № 30, от 24 февраля 2015 г. № 37, от 24 марта 2015 г. № 58, от 28 апреля 2015 г. № 87, от 26 мая 2015 г. № 125, от 23 июня 2015 г. № 141, от 23 июня 2015 г. № 147, от 25 августа 2015 г. № 162, от 25 августа 2015 г. № 163, от 25 августа 2015 г. № 164, от 25 августа 2015 г. № 165, от 22 сентября 2015 г. № 192, от 27 октября 2015 г. № 224, от 27 октября 2015 г. № 225, от 27 октября 2015 г. № 226, от 27 октября 2015 г. № 227, от 27 октября 2015 г. № 228 (редакция от 28 февраля 2017 г.), от 22 декабря 2015 г. № 278 (редакция от 28 февраля 2017 г.), от 22 декабря 2015 г. № 279, от 26 января 2016 г. № 8, от 26 января 2016 г. № 9, от 26 января 2016 г. № 10, от 24 февраля 2016 г. № 22, от 24 февраля 2016 г. № 23, от 24 февраля 2016 г. № 24, от 24 февраля 2016 г. № 25 (редакция от 28 февраля 2017 г.), от 24 мая 2016 г. № 103, от 28 июня 2016 г. № 126, от 28 июня 2016 г. № 127, от 23 августа 2016 г. № 187, от 23 августа 2016 г. № 188, от 23 августа 2016 г. № 189, от 23 августа 2016 г. № 190, от 23 августа 2016 г. № 191, от 23 августа 2016 г. № 192, от 22 ноября 2016 г. № 247, от 22 ноября 2016 г. № 248, от 20 декабря 2016 г. № 271, от 20 декабря 2016 г. № 272, от 28 февраля 2017 г. № 31, от 28 февраля 2017 г. № 32, от 23 мая 2017 г. № 102, от 27 июня 2017 г. № 124, от 27 июня 2017 г. № 125, от 22 августа 2017 г. № 166, от 22 августа 2017 г. № 167, от 26 сентября 2017 г. № 188, от 24 октября 2017 г. № 210, от 24 октября 2017 г. № 211, от 19 декабря 2017 г. № 254, от 19 декабря 2017 г. № 255, от 19 декабря 2017 г. № 256, от 19 декабря 2017 г. № 257, от 23 января 2018 г. № 4, от 27 февраля 2018 г. № 26, от 27 февраля 2018 г. № 27, от 24 апреля 2018 г. № 65, от 24 апреля 2018 г. № 66, от 24 апреля 2018 г. № 67, от 22 мая 2018 г. № 94, от 28 августа 2018 г. № 143, от 28 августа 2018 г. № 144, от 28 августа 2018 г. № 145, от 25 сентября 2018 г. № 178, от 23 октября 2018 г. № 207, от 20 ноября 2018 г. № 246, от 22 января 2019 г. № 4, от 26 февраля 2019 г. № 32, от 26 марта 2019 г. № 49, от 26 марта 2019 г. № 50 (редакция от 22 октября 2019 г.), от 26 марта 2019 г. № 52, от 23 апреля 2019 г. № 80, от 23 апреля 2019 г. № 81, от 23 апреля 2019 г. № 82, от 23 апреля 2019 г. № 83, от 23 апреля 2019 г. № 84, от 28 мая 2019 г. № 107, от 28 мая 2019 г. № 108, от 28 мая 2019 г. № 109, от 28 мая 2019 г. № 110, от 28 мая 2019 г. № 111, от 25 июня 2019 г. № 132, от 25 июня 2019 г. № 133, от 25 июня 2019 г. № 134, от 25 июня 2019 г. № 135, от 25 июня 2019 г. № 136,

от 27 августа 2019 г. № 167, от 27 августа 2019 г. № 168, от 27 августа 2019 г. № 169, от 27 августа 2019 г. № 170, от 27 августа 2019 г. № 171, от 24 сентября 2019 г. № 219, от 24 сентября 2019 г. № 220, от 24 сентября 2019 г. № 221, от 24 сентября 2019 г. № 222, от 24 сентября 2019 г. № 223, от 22 октября 2019 г. № 246, от 22 октября 2019 г. № 248, от 22 октября 2019 г. № 249, от 19 ноября 2019 г. № 282, от 19 ноября 2019 г. № 283, от 17 декабря 2019 г. № 318, от 17 декабря 2019 г. № 319, от 17 декабря 2019 г. № 320, от 17 декабря 2019 г. № 321, от 28 января 2020 г. № 15, от 28 января 2020 г. № 16, от 28 января 2020 г. № 17, от 28 января 2020 г. № 18, от 28 января 2020 г. № 19, от 28 января 2020 г. № 20, от 28 января 2020 г. № 21, от 28 января 2020 г. № 22, от 25 февраля 2020 г. № 48, от 25 февраля 2020 г. № 49, от 24 марта 2020 г. № 66, от 24 марта 2020 г. № 67, от 24 марта 2020 г. № 68, от 26 мая 2020 г. № 94, от 26 мая 2020 г. № 95, от 23 июня 2020 г. № 118, от 25 августа 2020 г. № 160, от 25 августа 2020 г. № 162, от 25 августа 2020 г. № 163, от 25 августа 2020 г. № 164, от 22 сентября 2020 г. № 191, от 27 октября 2020 г. № 216, от 17 ноября 2020 г. № 238, от 15 декабря 2020 г. № 272, от 15 декабря 2020 г. № 273, от 15 декабря 2020 г. № 274, от 26 января 2021 г. № 17, от 26 января 2021 г. № 18, от 26 января 2021 г. № 19, от 26 января 2021 г. № 20, от 26 января 2021 г. № 21, от 26 января 2021 г. № 22, от 26 января 2021 г. № 23, от 24 февраля 2021 г. № 39, постановлений Правительства Пермского края от 17 марта 2021 г. № 155-п, от 09 июня 2021 г. № 374-п, от 23 июня 2021 г. № 432-п, от 07 июля 2021 г. № 466-п, от 20 июля 2021 г. № 488-п, от 02 сентября 2021 г. № 627-п, от 20 октября 2021 г. № 797-п, от 17 ноября 2021 г. № 893-п, от 02 декабря 2021 г. № 949-п, от 02 декабря 2021 г. № 969-п, от 08 декабря 2021 г. № 981-п, от 23 декабря 2021 г. № 1069-п, от 18 февраля 2022 г. № 122-п, от 11 марта 2022 г. № 190-п, от 30 марта 2022 г. № 262-п, от 06 апреля 2022 г. № 271-п, от 13 апреля 2022 г. № 301-п, от 20 апреля 2022 г. № 322-п, от 29 апреля 2022 г. № 339-п, от 13 мая 2022 г. № 373-п, от 13 мая 2022 г. № 385-п, от 13 мая 2022 г. № 389-п, от 18 мая 2022 г. № 426-п, от 01 июня 2022 г. № 457-п, от 08 июня 2022 г. № 490-п, от 15 июня 2022 г. № 502-п, от 06 июля 2022 г. № 563-п, от 20 июля 2022 г. № 596-п, от 20 июля 2022 г. № 605-п, от 03 августа 2022 г. № 646-п, от 11 августа 2022 г. № 676-п, от 18 августа 2022 г. № 684-п, от 23 августа 2022 г. № 715-п, от 05 октября 2022 г. № 841-п, от 05 октября 2022 г. № 842-п, от 10 октября 2022 г. № 857-п, от 19 октября 2022 г. № 881-п, от 02 ноября 2022 г. № 922-п, от 02 ноября 2022 г. № 926-п, от 11 ноября 2022 г. № 930-п, от 17 ноября 2022 г. № 958-п, от 17 ноября 2022 г. № 959-п, от 17 ноября 2022 г. № 960-п, от 30 ноября 2022 г. № 1008-п, от 30 ноября 2022 г. № 1010-п, от 30 ноября

2022 г. № 1031-п, от 07 декабря 2022 г. № 1039-п, от 07 декабря 2022 г. № 1040-п, от 14 декабря 2022 г. № 1077-п, от 14 декабря 2022 г. № 1094-п, от 21 декабря 2022 г. № 1118-п, от 28 декабря 2022 г. № 1159-п, от 28 декабря 2022 г. № 1162-п, от 12 января 2023 г. № 15-п, от 20 января 2023 г. № 34-п, от 25 января 2023 г. № 39-п, от 01 февраля 2023 г. № 61-п, от 01 февраля 2023 г. № 64-п, от 14 февраля 2023 г. № 109-п, от 28 февраля 2023 г. № 129-п, от 28 февраля 2023 г. № 140-п, от 10 марта 2023 г. № 172-п, от 16 марта 2023 г. № 184-п, от 27 марта 2023 г. № 203-п, от 27 марта 2023 г. № 204-п, от 05 апреля 2023 г. № 237-п, от 05 апреля 2023 г. № 246-п, от 20 апреля 2023 г. № 291-п, от 20 апреля 2023 г. № 293-п, от 26 апреля 2023 г. № 307-п, от 08 июня 2023 г. № 439-п, от 14 июня 2023 г. № 442-п, от 14 июня 2023 г. № 443-п, от 14 июня 2023 г. № 457-п, от 29 июня 2023 г. № 491-п, от 29 июня 2023 г. № 492-п, от 05 июля 2023 г. № 505-п, от 26 июля 2023 г. № 558-п, от 26 июля 2023 г. № 559-п, от 09 августа 2023 г. № 603-п, от 10 августа 2023 г. № 615-п, от 21 августа 2023 г. № 633-п, от 31 августа 2023 г. № 653-п, от 31 августа 2023 г. № 663-п, от 07 сентября 2023 г. № 682-п, от 04 октября 2023 г. № 772-п, от 11 октября 2023 г. № 782-п, от 13 октября 2023 г. № 789-п, от 17 октября 2023 г. № 792-п, от 20 октября 2023 г. № 795-п, от 02 ноября 2023 г. № 834-п, от 02 ноября 2023 г. № 843-п, от 27 ноября 2023 г. № 928-п, от 11 декабря 2023 г. № 965-п, от 12 декабря 2023 г. № 967-п, от 18 декабря 2023 г. № 1007-п, от 27 декабря 2023 г. № 1052-п, от 28 декабря 2023 г. № 1056-п, от 31 января 2024 г. № 55-п, от 13 февраля 2024 г. № 91-п, от 20 февраля 2024 г. № 106-п, от 20 февраля 2024 г. № 108-п, от 19 марта 2024 г. № 162-п).

2. Министерству по управлению имуществом и градостроительной деятельности Пермского края в срок не позднее трех рабочих дней со дня принятия настоящего постановления уведомить администрацию города Перми о его принятии.

3. Настоящее постановление вступает в силу через 10 дней после дня его официального опубликования.

И.о. председателя Правительства
Пермского края

 О.В. Антипина

УТВЕРЖДЕНЫ
постановлением
Правительства Пермского края
от 17.04.2024 № 225-п

ИЗМЕНЕНИЯ,

которые вносятся в Правила землепользования и застройки города
Перми, утвержденные решением Пермской городской Думы
от 26 июня 2007 г. № 143

1. В статье 49:

1.1. установить границы территориальной зоны малоэтажной многоквартирной жилой застройки, индивидуального жилищного строительства и блокированной жилой застройки (Ж-3) в отношении земельного участка с кадастровым номером 59:01:3211717:413, расположенного по ул. Ладожской в Мотовилихинском районе города Перми.

Изменение границ в отношении земельного участка с кадастровым номером 59:01:3211717:413, расположенного по ул. Ладожской в Мотовилихинском районе города Перми, изложить в редакции согласно приложению 1 к настоящим изменениям;

1.2. установить границы территориальной зоны малоэтажной многоквартирной жилой застройки, индивидуального жилищного строительства и блокированной жилой застройки (Ж-3) в отношении территории, прилегающей к земельным участкам с кадастровыми номерами 59:01:3219225:140, 59:01:3219225:141, расположенной по ул. Сосьвинской в Мотовилихинском районе города Перми.

Изменение границ в отношении территории, прилегающей к земельным участкам с кадастровыми номерами 59:01:3219225:140, 59:01:3219225:141, расположенной по ул. Сосьвинской в Мотовилихинском районе города Перми, изложить в редакции согласно приложению 2 к настоящим изменениям;

1.3. установить границы территориальной зоны малоэтажной многоквартирной жилой застройки, индивидуального жилищного строительства и блокированной жилой застройки (Ж-3) в отношении земельного участка с кадастровым номером 59:01:1713326:11, расположенного по ул. Пензенской, 73, в Кировском районе города Перми.

Изменение границ в отношении земельного участка с кадастровым номером 59:01:1713326:11, расположенного по ул. Пензенской, 73, в Кировском районе города Перми, изложить в редакции согласно приложению 3 к настоящим изменениям;

1.4. установить границы территориальной зоны индивидуальной жилой застройки городского типа (Ж-4) в отношении земельного участка с кадастровым номером 59:01:3810190:6, расположенного по ул. Токарной, 16, в Орджоникидзевском районе города Перми.

Изменение границ в отношении земельного участка с кадастровым номером 59:01:3810190:6, расположенного по ул. Токарной, 16, в Орджоникидзевском районе города Перми, изложить в редакции согласно приложению 4 к настоящим изменениям;

1.5. установить границы территориальной зоны производственно-коммунальных объектов II класса вредности (ПК-2) в отношении земельных участков с кадастровыми номерами 59:01:3919185:2, 59:01:3919185:13, 59:01:3919185:27, 59:01:3919185:15, 59:01:3919185:28, 59:01:3919185:32, 59:01:3919185:35, 59:01:3919185:39, 59:01:0000000:82322, 59:01:3919185:62, расположенных на левом берегу реки Камы, участок 1, участок 2, участок 3, участок 4, участок 5, по ул. Соликамской, 285г, по ул. Новозвягинской, 57, в Мотовилихинском районе города Перми.

Изменение границ в отношении земельных участков с кадастровыми номерами 59:01:3919185:2, 59:01:3919185:13, 59:01:3919185:27, 59:01:3919185:15, 59:01:3919185:28, 59:01:3919185:32, 59:01:3919185:35, 59:01:3919185:39, 59:01:0000000:82322, 59:01:3919185:62, расположенных на левом берегу реки Камы, участок 1, участок 2, участок 3, участок 4, участок 5, по ул. Соликамской, 285г, по ул. Новозвягинской, 57, в Мотовилихинском районе города Перми, изложить в редакции согласно приложению 5 к настоящим изменениям.

2. В статье 51.2 включить в границы зоны действия ограничений по условиям сохранения и планируемого размещения образовательных учреждений территорию, включающую земельные участки с кадастровыми номерами 59:01:3211717:413, 59:01:3211717:408, расположенную по пер. Лесопарковому в Мотовилихинском районе города Перми.

Изменение границ в отношении территории, включающей земельные участки с кадастровыми номерами 59:01:3211717:413, 59:01:3211717:408, расположенной по пер. Лесопарковому в Мотовилихинском районе города Перми, изложить в редакции согласно приложению 6 к настоящим изменениям.

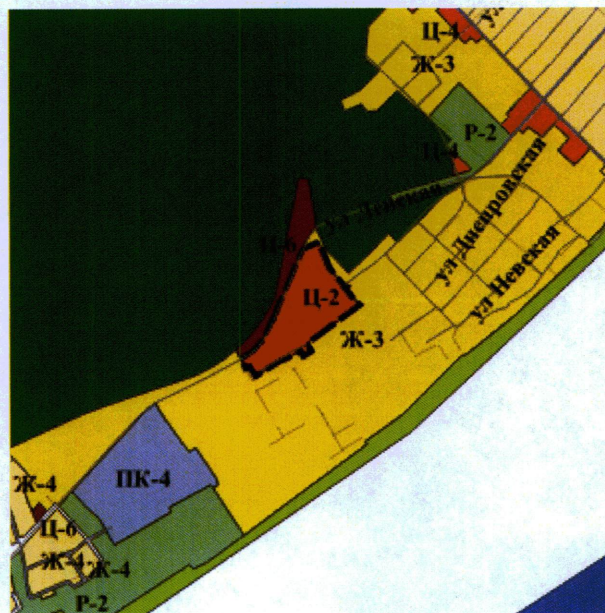
3. Перечень условно разрешенных видов использования градостроительного регламента территориальной зоны обслуживания промышленности, торговли, складирования и мелкого производства (Ц-6) статьи 52.1 дополнить абзацем следующего содержания:

«размещение гаражей для собственных нужд (2.7.2).».

Приложение 1
к изменениям, которые вносятся
в Правила землепользования
и застройки города Перми,
утвержденные решением
Пермской городской Думы
от 26 июня 2007 г. № 143

ИЗМЕНЕНИЕ

**границ в отношении земельного участка с кадастровым номером
59:01:3211717:413, расположенного по ул. Ладожской
в Мотовилихинском районе города Перми**



1:25000

Система координат МСК-59

В части установления границ территориальной зоны малоэтажной многоквартирной жилой застройки, индивидуального жилищного строительства и блокированной жилой застройки (Ж-3) в отношении земельного участка с кадастровым номером 59:01:3211717:413, расположенного по ул. Ладожской в Мотовилихинском районе города Перми.

№ п/п	X	Y
1	2	3
1	521507,92	2233872,80
2	521498,33	2233880,12
3	521460,44	2233907,16
4	521457,58	2233903,22
5	521503,60	2233866,97
1	521507,92	2233872,80

Приложение 2
к изменениям, которые вносятся
в Правила землепользования
и застройки города Перми,
утвержденные решением
Пермской городской Думы
от 26 июня 2007 г. № 143

ИЗМЕНЕНИЕ

**границ в отношении территории, прилегающей к земельным
участкам с кадастровыми номерами 59:01:3219225:140,
59:01:3219225:141, расположенной по ул. Сосьвинской
в Мотовилихинском районе города Перми**



1:25000

Система координат МСК-59

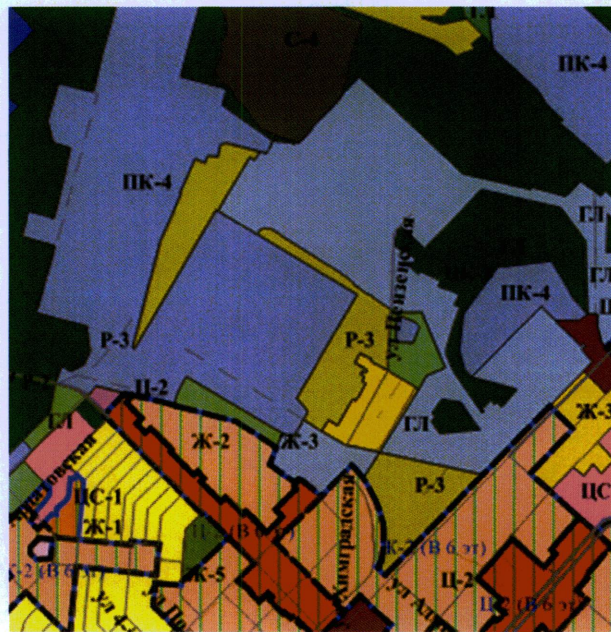
В части установления границ территориальной зоны малоэтажной многоквартирной жилой застройки, индивидуального жилищного строительства и блокированной жилой застройки (Ж-3) в отношении территории, прилегающей к земельным участкам с кадастровыми номерами 59:01:3219225:140, 59:01:3219225:141, расположенной по ул. Сосьвинской в Мотовилихинском районе города Перми

№ п/п	X	Y
1	2	3
1	522121,26	2234008,89
2	522119,99	2234010,13
3	522096,56	2233985,30
4	522087,12	2233975,29
5	522088,92	2233974,08
6	522097,94	2233983,80
1	522121,26	2234008,89

Приложение 3
к изменениям, которые вносятся
в Правила землепользования
и застройки города Перми,
утвержденные решением
Пермской городской Думы
от 26 июня 2007 г. № 143

ИЗМЕНЕНИЕ

**границ в отношении земельного участка с кадастровым номером
59:01:1713326:11, расположенного по ул. Пензенской, 73,
в Кировском районе города Перми**



1:25000

Система координат МСК-59

В части установления границ территориальной зоны малоэтажной многоквартирной жилой застройки, индивидуального жилищного строительства и блокированной жилой застройки (Ж-3) в отношении земельного участка с кадастровым номером 59:01:1713326:11, расположенного по ул. Пензенской, 73, в Кировском районе города Перми

№ п/п	X	Y
1	2	3
1	518320,26	2214091,81
2	518300,08	2214135,43
3	518295,17	2214137,52
4	518292,17	2214135,56
5	518289,98	2214134,48
6	518287,27	2214131,96
7	518283,81	2214130,27
8	518288,89	2214121,59
9	518293,07	2214114,26

1	2	3
10	518289,26	2214112,14
11	518290,96	2214108,29
12	518286,67	2214105,52
13	518289,42	2214100,77
14	518292,94	2214094,68
15	518297,43	2214086,53
16	518300,25	2214081,40
17	518301,05	2214080,54
18	518318,05	2214088,73
19	518317,95	2214090,70
1	518320,26	2214091,81

Приложение 4
к изменениям, которые вносятся
в Правила землепользования
и застройки города Перми,
утвержденные решением
Пермской городской Думы
от 26 июня 2007 г. № 143

ИЗМЕНЕНИЕ

границ в отношении земельного участка с кадастровым номером
59:01:3810190:6, расположенного по ул. Токарной, 16,
в Орджоникидзевском районе города Перми



1:25000

Система координат МСК-59

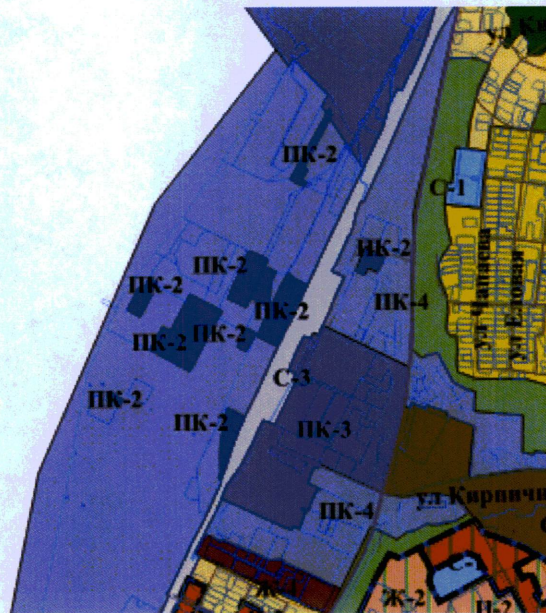
В части установления границ территориальной зоны индивидуальной
жилой застройки городского типа (Ж-4) в отношении земельного участка
с кадастровым номером 59:01:3810190:6, расположенного
по ул. Токарной, 16, в Орджоникидзевском районе города Перми

№ п/п	X	Y
1	2	3
1	526093,80	2239485,84
2	526104,03	2239524,63
3	526103,46	2239524,85
4	526087,47	2239531,79
5	526069,10	2239539,77
6	526067,25	2239540,38
7	526063,43	2239527,93
8	526057,74	2239502,66
9	526068,97	2239497,28
10	526088,04	2239488,48
11	526093,48	2239485,97
1	526093,80	2239485,84

Приложение 5
к изменениям, которые вносятся
в Правила землепользования
и застройки города Перми,
утвержденные решением
Пермской городской Думы
от 26 июня 2007 г. № 143

ИЗМЕНЕНИЕ

границ в отношении земельных участков с кадастровыми номерами 59:01:3919185:2, 59:01:3919185:13, 59:01:3919185:27, 59:01:3919185:15, 59:01:3919185:28, 59:01:3919185:32, 59:01:3919185:35, 59:01:3919185:39, 59:01:0000000:82322, 59:01:3919185:62, расположенных на левом берегу реки Камы, участок 1, участок 2, участок 3, участок 4, участок 5, по ул. Соликамской, 285г, по ул. Новозвягинской, 57, в Мотовилихинском районе города Перми



1:25000

Система координат МСК-59

В части установления границ территориальной зоны производственно-коммунальных объектов II класса вредности (ПК-2) в отношении земельных участков с кадастровыми номерами 59:01:3919185:2, 59:01:3919185:13, 59:01:3919185:27, 59:01:3919185:15, 59:01:3919185:28, 59:01:3919185:32, 59:01:3919185:35, 59:01:3919185:39, 59:01:0000000:82322, 59:01:3919185:62, расположенных на левом берегу реки Камы, участок 1, участок 2, участок 3, участок 4, участок 5, по ул. Соликамской, 285г, по ул. Новозвягинской, 57, в Мотовилихинском районе города Перми

№ п/п	X	Y
1	2	3
1	524893,42	2237257,50
2	524867,12	2237304,33
3	524850,68	2237295,21

1	2	3
4	524876,98	2237248,89
1	524893,42	2237257,50
5	525218,05	2237394,08
6	525229,20	2237370,65
7	525267,07	2237390,90
8	525254,10	2237417,40
5	525218,05	2237394,08
9	525370,28	2238108,94
10	525364,69	2238120,70
11	525359,00	2238132,62
12	525342,02	2238168,27
13	525338,08	2238176,53
14	525326,66	2238170,89
15	525285,74	2238150,67
16	525300,38	2238120,70
17	525302,71	2238121,40
18	525303,82	2238119,12
19	525276,45	2238107,59
20	525290,32	2238077,16
21	525296,24	2238079,57
22	525296,67	2238079,74
23	525296,81	2238079,43
24	525317,79	2238089,11
25	525319,42	2238085,53
9	525370,28	2238108,94
26	525593,24	2237861,24
27	525809,58	2237983,65
28	525825,22	2237992,50
29	525805,16	2238001,37
30	525792,95	2237994,81
31	525631,76	2237908,25
32	525625,68	2237921,01
33	525589,81	2237900,48
34	525580,94	2237919,44
35	525575,97	2237911,80
36	525570,38	2237904,85
26	525593,24	2237861,24
37	525083,24	2237753,72
38	525092,43	2237758,05
39	525156,52	2237788,21

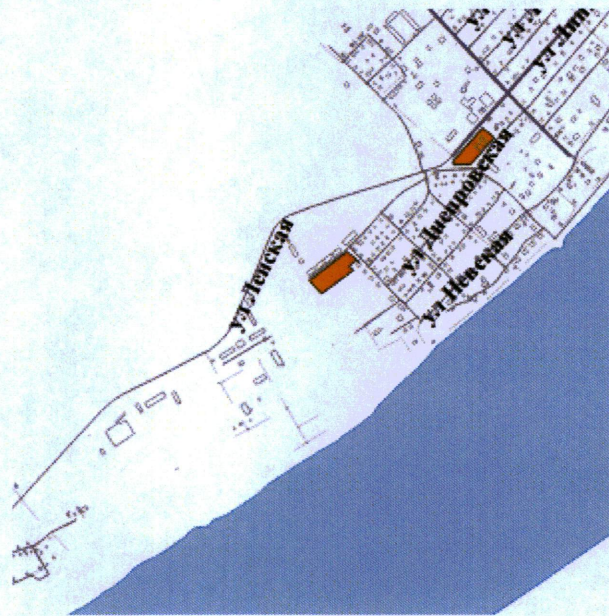
1	2	3
40	525170,48	2237794,78
41	525270,16	2237845,29
42	525284,72	2237853,59
43	525274,59	2237866,33
44	525263,90	2237880,43
45	525261,18	2237883,74
46	525247,49	2237912,97
47	525043,71	2237813,19
48	525075,36	2237750,01
37	525083,24	2237753,72
49	525218,05	2237394,08
50	525229,20	2237370,65
51	525235,92	2237356,54
52	525162,36	2237316,52
53	525139,75	2237361,00
54	525214,26	2237401,83
49	525218,05	2237394,08
55	524839,01	2237651,84
56	524807,94	2237641,88
57	524790,45	2237641,34
58	524737,53	2237629,20
59	524682,56	2237624,94
60	524625,05	2237625,78
61	524605,60	2237618,65
62	524604,31	2237626,97
63	524748,40	2237679,04
64	524812,16	2237706,61
55	524839,01	2237651,84
65	525031,06	2237392,38
66	525106,79	2237434,87
67	525097,42	2237454,02
68	525093,62	2237461,78
69	525168,78	2237501,38
70	525214,71	2237525,56
71	525210,03	2237534,67
72	525190,56	2237572,57
73	525159,40	2237633,18
74	525137,78	2237621,64
75	524958,90	2237526,12
65	525031,06	2237392,38

1	2	3
76	525102,18	2237715,68
77	525040,69	2237683,68
78	525025,97	2237714,41
79	525046,10	2237727,10
80	525085,83	2237748,52
76	525102,18	2237715,68
81	525275,84	2237808,20
82	525288,06	2237815,16
83	525305,08	2237776,42
84	525201,90	2237729,48
85	525173,59	2237788,31
86	525187,20	2237791,43
87	525204,07	2237793,52
88	525233,44	2237796,51
89	525254,54	2237799,74
90	525262,47	2237802,25
81	525275,84	2237808,20

Приложение 6
к изменениям, которые вносятся
в Правила землепользования
и застройки города Перми,
утвержденные решением
Пермской городской Думы
от 26 июня 2007 г. № 143

ИЗМЕНЕНИЕ

границ в отношении территории, включающей земельные участки
с кадастровыми номерами 59:01:3211717:413, 59:01:3211717:408,
расположенной по пер. Лесопарковому в Мотовилихинском районе
города Перми



1:25000

Система координат МСК-59

В части включения в границы зоны действия ограничений по условиям
сохранения и планируемого размещения образовательных учреждений
территории, включающей земельные участки с кадастровыми номерами
59:01:3211717:413, 59:01:3211717:408, расположенной
по пер. Лесопарковому в Мотовилихинском районе города Перми

№ п/п	X	Y
1	2	3
1	521537,29	2234012,69
2	521518,27	2233986,67
3	521460,49	2233907,14
4	521457,58	2233903,22
5	521503,60	2233866,97
6	521507,92	2233872,80
7	521530,32	2233901,93
8	521552,32	2233930,78

1	2	3
9	521573,07	2233957,91
10	521599,29	2233992,09
11	521601,27	2233994,10
12	521561,19	2234036,41
13	521558,90	2234033,71
14	521558,78	2234033,59
15	521572,27	2234020,70
16	521559,13	2234007,73
17	521558,70	2234007,23
18	521551,80	2233999,02
19	521548,21	2234002,02
1	521537,29	2234012,69