



# ПРАВИТЕЛЬСТВО ПЕРМСКОГО КРАЯ

## ПОСТАНОВЛЕНИЕ

27.06.2024

№ 398-п

**О внесении изменений в Правила  
землепользования и застройки города  
Перми, утвержденные решением Пермской  
городской Думы от 26 июня 2007 г. № 143**

В соответствии со статьей 8.2, пунктом 5.1 статьи 30, статьями 31 – 33 Градостроительного кодекса Российской Федерации, статьей 2 Закона Пермского края от 07 декабря 2020 г. № 603-ПК «О перераспределении отдельных полномочий в области градостроительной деятельности и земельных отношений между органами государственной власти Пермского края и органами местного самоуправления Пермского городского округа и о внесении изменений в Закон Пермского края «О градостроительной деятельности в Пермском крае»

Правительство Пермского края **ПОСТАНОВЛЯЕТ:**

1. Утвердить прилагаемые изменения, которые вносятся в Правила землепользования и застройки города Перми, утвержденные решением Пермской городской Думы от 26 июня 2007 г. № 143 (в редакции решений Пермской городской Думы от 23 октября 2007 г. № 258, от 25 марта 2008 г. № 78, от 24 июня 2008 г. № 215, от 24 февраля 2009 г. № 29, от 26 января 2010 г. № 16 (с изменениями от 27 января 2011 г., от 03 мая 2011 г.), от 25 февраля 2010 г. № 31, от 24 августа 2010 г. № 131, от 02 ноября 2010 г. № 177, от 17 декабря 2010 г. № 207, от 26 апреля 2011 г. № 64, от 30 августа 2011 г. № 176, от 27 сентября 2011 г. № 195, от 21 декабря 2011 г. № 245, от 21 декабря 2011 г. № 246, от 28 февраля 2012 г. № 25, от 22 мая 2012 г. № 94, от 25 сентября 2012 г. № 195, от 20 ноября 2012 г. № 258, от 18 декабря 2012 г. № 287 (редакция от 25 июня 2013 г.), от 26 февраля 2013 г. № 40, от 28 мая 2013 г. № 117, от 24 сентября 2013 г. № 199, от 24 сентября 2013 г. № 211, от 19 ноября 2013 г. № 261, от 19 ноября 2013 г. № 262, от 28 января 2014 г. № 4, от 28 января 2014 г.

№ 5, от 25 февраля 2014 г. № 34, от 25 марта 2014 г. № 63, от 25 марта 2014 г. № 64, от 27 мая 2014 г. № 113, от 20 июня 2014 г. № 129, от 20 июня 2014 г. № 130, от 23 сентября 2014 г. № 191, от 23 сентября 2014 г. № 199, от 23 сентября 2014 г. № 200, от 16 декабря 2014 г. № 280, от 16 декабря 2014 г. № 281, от 16 декабря 2014 г. № 282, от 27 января 2015 г. № 12, от 24 февраля 2015 г. № 30, от 24 февраля 2015 г. № 37, от 24 марта 2015 г. № 58, от 28 апреля 2015 г. № 87, от 26 мая 2015 г. № 125, от 23 июня 2015 г. № 141, от 23 июня 2015 г. № 147, от 25 августа 2015 г. № 162, от 25 августа 2015 г. № 163, от 25 августа 2015 г. № 164, от 25 августа 2015 г. № 165, от 22 сентября 2015 г. № 192, от 27 октября 2015 г. № 224, от 27 октября 2015 г. № 225, от 27 октября 2015 г. № 226, от 27 октября 2015 г. № 227, от 27 октября 2015 г. № 228 (редакция от 28 февраля 2017 г.), от 22 декабря 2015 г. № 278 (редакция от 28 февраля 2017 г.), от 22 декабря 2015 г. № 279, от 26 января 2016 г. № 8, от 26 января 2016 г. № 9, от 26 января 2016 г. № 10, от 24 февраля 2016 г. № 22, от 24 февраля 2016 г. № 23, от 24 февраля 2016 г. № 24, от 24 февраля 2016 г. № 25 (редакция от 28 февраля 2017 г.), от 24 мая 2016 г. № 103, от 28 июня 2016 г. № 126, от 28 июня 2016 г. № 127, от 23 августа 2016 г. № 187, от 23 августа 2016 г. № 188, от 23 августа 2016 г. № 189, от 23 августа 2016 г. № 190, от 23 августа 2016 г. № 191, от 23 августа 2016 г. № 192, от 22 ноября 2016 г. № 247, от 22 ноября 2016 г. № 248, от 20 декабря 2016 г. № 271, от 20 декабря 2016 г. № 272, от 28 февраля 2017 г. № 31, от 28 февраля 2017 г. № 32, от 23 мая 2017 г. № 102, от 27 июня 2017 г. № 124, от 27 июня 2017 г. № 125, от 22 августа 2017 г. № 166, от 22 августа 2017 г. № 167, от 26 сентября 2017 г. № 188, от 24 октября 2017 г. № 210, от 24 октября 2017 г. № 211, от 19 декабря 2017 г. № 254, от 19 декабря 2017 г. № 255, от 19 декабря 2017 г. № 256, от 19 декабря 2017 г. № 257, от 23 января 2018 г. № 4, от 27 февраля 2018 г. № 26, от 27 февраля 2018 г. № 27, от 24 апреля 2018 г. № 65, от 24 апреля 2018 г. № 66, от 24 апреля 2018 г. № 67, от 22 мая 2018 г. № 94, от 28 августа 2018 г. № 143, от 28 августа 2018 г. № 144, от 28 августа 2018 г. № 145, от 25 сентября 2018 г. № 178, от 23 октября 2018 г. № 207, от 20 ноября 2018 г. № 246, от 22 января 2019 г. № 4, от 26 февраля 2019 г. № 32, от 26 марта 2019 г. № 49, от 26 марта 2019 г. № 50 (редакция от 22 октября 2019 г.), от 26 марта 2019 г. № 52, от 23 апреля 2019 г. № 80, от 23 апреля 2019 г. № 81, от 23 апреля 2019 г. № 82, от 23 апреля 2019 г. № 83, от 23 апреля 2019 г. № 84, от 28 мая 2019 г. № 107, от 28 мая 2019 г. № 108, от 28 мая 2019 г. № 109, от 28 мая 2019 г. № 110, от 28 мая 2019 г. № 111, от 25 июня 2019 г. № 132, от 25 июня 2019 г. № 133, от 25 июня 2019 г. № 134, от 25 июня 2019 г. № 135, от 25 июня 2019 г. № 136, от 27 августа 2019 г. № 167, от 27 августа 2019 г. № 168, от 27 августа

2019 г. № 169, от 27 августа 2019 г. № 170, от 27 августа 2019 г. № 171, от 24 сентября 2019 г. № 219, от 24 сентября 2019 г. № 220, от 24 сентября 2019 г. № 221, от 24 сентября 2019 г. № 222, от 24 сентября 2019 г. № 223, от 22 октября 2019 г. № 246, от 22 октября 2019 г. № 248, от 22 октября 2019 г. № 249, от 19 ноября 2019 г. № 282, от 19 ноября 2019 г. № 283, от 17 декабря 2019 г. № 318, от 17 декабря 2019 г. № 319, от 17 декабря 2019 г. № 320, от 17 декабря 2019 г. № 321, от 28 января 2020 г. № 15, от 28 января 2020 г. № 16, от 28 января 2020 г. № 17, от 28 января 2020 г. № 18, от 28 января 2020 г. № 19, от 28 января 2020 г. № 20, от 28 января 2020 г. № 21, от 28 января 2020 г. № 22, от 25 февраля 2020 г. № 48, от 25 февраля 2020 г. № 49, от 24 марта 2020 г. № 66, от 24 марта 2020 г. № 67, от 24 марта 2020 г. № 68, от 26 мая 2020 г. № 94, от 26 мая 2020 г. № 95, от 23 июня 2020 г. № 118, от 25 августа 2020 г. № 160, от 25 августа 2020 г. № 162, от 25 августа 2020 г. № 163, от 25 августа 2020 г. № 164, от 22 сентября 2020 г. № 191, от 27 октября 2020 г. № 216, от 17 ноября 2020 г. № 238, от 15 декабря 2020 г. № 272, от 15 декабря 2020 г. № 273, от 15 декабря 2020 г. № 274, от 26 января 2021 г. № 17, от 26 января 2021 г. № 18, от 26 января 2021 г. № 19, от 26 января 2021 г. № 20, от 26 января 2021 г. № 21, от 26 января 2021 г. № 22, от 26 января 2021 г. № 23, от 24 февраля 2021 г. № 39, постановлений Правительства Пермского края от 17 марта 2021 г. № 155-п, от 09 июня 2021 г. № 374-п, от 23 июня 2021 г. № 432-п, от 07 июля 2021 г. № 466-п, от 20 июля 2021 г. № 488-п, от 02 сентября 2021 г. № 627-п, от 20 октября 2021 г. № 797-п, от 17 ноября 2021 г. № 893-п, от 02 декабря 2021 г. № 949-п, от 02 декабря 2021 г. № 969-п, от 08 декабря 2021 г. № 981-п, от 23 декабря 2021 г. № 1069-п, от 18 февраля 2022 г. № 122-п, от 11 марта 2022 г. № 190-п, от 30 марта 2022 г. № 262-п, от 06 апреля 2022 г. № 271-п, от 13 апреля 2022 г. № 301-п, от 20 апреля 2022 г. № 322-п, от 29 апреля 2022 г. № 339-п, от 13 мая 2022 г. № 373-п, от 13 мая 2022 г. № 385-п, от 13 мая 2022 г. № 389-п, от 18 мая 2022 г. № 426-п, от 01 июня 2022 г. № 457-п, от 08 июня 2022 г. № 490-п, от 15 июня 2022 г. № 502-п, от 06 июля 2022 г. № 563-п, от 20 июля 2022 г. № 596-п, от 20 июля 2022 г. № 605-п, от 03 августа 2022 г. № 646-п, от 11 августа 2022 г. № 676-п, от 18 августа 2022 г. № 684-п, от 23 августа 2022 г. № 715-п, от 05 октября 2022 г. № 841-п, от 05 октября 2022 г. № 842-п, от 10 октября 2022 г. № 857-п, от 19 октября 2022 г. № 881-п, от 02 ноября 2022 г. № 922-п, от 02 ноября 2022 г. № 926-п, от 11 ноября 2022 г. № 930-п, от 17 ноября 2022 г. № 958-п, от 17 ноября 2022 г. № 959-п, от 17 ноября 2022 г. № 960-п, от 30 ноября 2022 г. № 1008-п, от 30 ноября 2022 г. № 1010-п, от 30 ноября 2022 г. № 1031-п, от 07 декабря 2022 г. № 1039-п, от 07 декабря 2022 г. № 1040-п, от 14 декабря 2022 г. № 1077-п, от 14 декабря 2022 г. № 1094-п,

от 21 декабря 2022 г. № 1118-п, от 28 декабря 2022 г. № 1159-п, от 28 декабря 2022 г. № 1162-п, от 12 января 2023 г. № 15-п, от 20 января 2023 г. № 34-п, от 25 января 2023 г. № 39-п, от 01 февраля 2023 г. № 61-п, от 01 февраля 2023 г. № 64-п, от 14 февраля 2023 г. № 109-п, от 28 февраля 2023 г. № 129-п, от 28 февраля 2023 г. № 140-п, от 10 марта 2023 г. № 172-п, от 16 марта 2023 г. № 184-п, от 27 марта 2023 г. № 203-п, от 27 марта 2023 г. № 204-п, от 05 апреля 2023 г. № 237-п, от 05 апреля 2023 г. № 246-п, от 20 апреля 2023 г. № 291-п, от 20 апреля 2023 г. № 293-п, от 26 апреля 2023 г. № 307-п, от 08 июня 2023 г. № 439-п, от 14 июня 2023 г. № 442-п, от 14 июня 2023 г. № 443-п, от 14 июня 2023 г. № 457-п, от 29 июня 2023 г. № 491-п, от 29 июня 2023 г. № 492-п, от 05 июля 2023 г. № 505-п, от 26 июля 2023 г. № 558-п, от 26 июля 2023 г. № 559-п, от 09 августа 2023 г. № 603-п, от 10 августа 2023 г. № 615-п, от 21 августа 2023 г. № 633-п, от 31 августа 2023 г. № 653-п, от 31 августа 2023 г. № 663-п, от 07 сентября 2023 г. № 682-п, от 04 октября 2023 г. № 772-п, от 11 октября 2023 г. № 782-п, от 13 октября 2023 г. № 789-п, от 17 октября 2023 г. № 792-п, от 20 октября 2023 г. № 795-п, от 02 ноября 2023 г. № 834-п, от 02 ноября 2023 г. № 843-п, от 27 ноября 2023 г. № 928-п, от 11 декабря 2023 г. № 965-п, от 12 декабря 2023 г. № 967-п, от 18 декабря 2023 г. № 1007-п, от 27 декабря 2023 г. № 1052-п, от 28 декабря 2023 г. № 1056-п, от 31 января 2024 г. № 55-п, от 13 февраля 2024 г. № 91-п, от 20 февраля 2024 г. № 106-п, от 20 февраля 2024 г. № 108-п, от 19 марта 2024 г. № 162-п, от 17 апреля 2024 г. № 224-п, от 17 апреля 2024 г. № 225-п, от 30 мая 2024 г. № 286-п, от 30 мая 2024 г. № 287-п, от 30 мая 2024 г. № 288-п, от 30 мая 2024 г. № 289-п, от 30 мая 2024 г. № 290-п, от 03 июня 2024 г. № 334-п, от 13 июня 2024 г. № 363-п).

2. Министерству по управлению имуществом и градостроительной деятельности Пермского края в срок не позднее трех рабочих дней со дня принятия настоящего постановления уведомить администрацию города Перми о его принятии.

3. Настоящее постановление вступает в силу через 10 дней после дня его официального опубликования.

Губернатор Пермского края



Д.Н. Махонин

УТВЕРЖДЕНЫ  
постановлением  
Правительства Пермского края  
от 27.06.2024 № 398-п

## ИЗМЕНЕНИЯ,

которые вносятся в Правила землепользования и застройки города  
Перми, утвержденные решением Пермской городской Думы  
от 26 июня 2007 г. № 143

1. В статье 49:

1.1. установить границы территориальной зоны обслуживания и деловой активности местного значения (Ц-2) в отношении территории, ограниченной ул. Куйбышева, ул. Коминтерна, Комсомольским проспектом, ул. Чкалова в Свердловском районе города Перми.

Изменение границ в отношении территории, ограниченной ул. Куйбышева, ул. Коминтерна, Комсомольским проспектом, ул. Чкалова в Свердловском районе города Перми, изложить в редакции согласно приложению 1 к настоящим изменениям;

1.2. установить границы территориальной зоны спортивных и спортивно-зрелищных сооружений (ЦС-3) в квартале, ограниченном ул. Танкистов, ул. Бабушкина, ул. Нытвенской, ул. Левченко в Индустриальном районе города Перми.

Изменение границ в квартале, ограниченном ул. Танкистов, ул. Бабушкина, ул. Нытвенской, ул. Левченко в Индустриальном районе города Перми, изложить в редакции согласно приложению 2 к настоящим изменениям;

1.3. установить границы территориальной зоны спортивных и спортивно-зрелищных сооружений (ЦС-3) в отношении земельного участка с кадастровым номером 59:01:4211189:164, расположенного по ул. Урицкого в Мотовилихинском районе города Перми.

Изменение границ в отношении земельного участка с кадастровым номером 59:01:4211189:164, расположенного по ул. Урицкого в Мотовилихинском районе города Перми, изложить в редакции согласно приложению 3 к настоящим изменениям;

1.4. установить границы территориальной зоны среднеэтажной жилой застройки (Ж-2) в отношении территории, включающей земельный участок с кадастровым номером 59:01:3812281:124, расположенной по ул. Белозерской, уч. № 54, в Орджоникидзеvском районе города Перми.

Изменение границ в отношении территории, включающей земельный участок с кадастровым номером 59:01:3812281:124, расположенной

по ул. Белозерской, уч. № 54, в Орджоникидзевском районе города Перми, изложить в редакции согласно приложению 4 к настоящим изменениям.

2. В статье 51.2:

2.1. включить в границы зоны действия ограничений по условиям сохранения и планируемого размещения образовательных учреждений территорию, расположенную по ул. Красные Казармы, 17, 18, 19, в Свердловском районе города Перми.

Изменение границ в отношении территории, расположенной по ул. Красные Казармы, 17, 18, 19, в Свердловском районе города Перми, изложить в редакции согласно приложению 5 к настоящим изменениям;

2.2. исключить из границ зоны действия ограничений по условиям сохранения и планируемого размещения образовательных учреждений земельный участок с кадастровым номером 59:01:4211189:164, расположенный по ул. Урицкого в Мотовилихинском районе города Перми.

Изменение границ в отношении земельного участка с кадастровым номером 59:01:4211189:164, расположенного по ул. Урицкого в Мотовилихинском районе города Перми, изложить в редакции согласно приложению 6 к настоящим изменениям.

3. В статье 52.1:

3.1. условно разрешенные виды использования земельных участков и объектов капитального строительства градостроительного регламента территориальной зоны обслуживания и деловой активности городского центра (Ц-1) дополнить абзацем следующего содержания:

«стоянка транспортных средств (4.9.2).»;

3.2. градостроительный регламент территориальной зоны деловой, обслуживающей и производственной активности при транспортных узлах (Ц-3) дополнить абзацем следующего содержания:

«В случае если в границах территориальной зоны предусматривается осуществление деятельности по комплексному развитию территории, расчет показателей минимально допустимого уровня обеспеченности территории объектами коммунальной, транспортной, социальной инфраструктур и расчет показателей максимально допустимого уровня территориальной доступности указанных объектов для населения осуществляются в соответствии с утвержденными нормативами градостроительного проектирования.»;

3.3. градостроительный регламент территориальной зоны центра обслуживания рекреационных территорий (Ц-4) после абзаца:

«Минимальный отступ от границ земельного участка до места допустимого размещения зданий, строений – 0 м.»

дополнить абзацем следующего содержания:

«В случае если в границах территориальной зоны предусматривается осуществление деятельности по комплексному развитию территории, расчет показателей минимально допустимого уровня обеспеченности территории объектами коммунальной, транспортной, социальной инфраструктур и расчет показателей максимально допустимого уровня территориальной доступности указанных объектов для населения осуществляются в соответствии с утвержденными нормативами градостроительного проектирования.»;

3.4. градостроительный регламент территориальной зоны оптовой торговли, открытых рынков (Ц-5) после абзаца:

«Минимальный отступ от границ земельного участка до места допустимого размещения зданий, строений – 0 м.»

дополнить абзацем следующего содержания:

«В случае если в границах территориальной зоны предусматривается осуществление деятельности по комплексному развитию территории, расчет показателей минимально допустимого уровня обеспеченности территории объектами коммунальной, транспортной, социальной инфраструктур и расчет показателей максимально допустимого уровня территориальной доступности указанных объектов для населения осуществляются в соответствии с утвержденными нормативами градостроительного проектирования.»;

3.5. градостроительный регламент территориальной зоны обслуживания промышленности, торговли, складирования и мелкого производства (Ц-6) после абзаца:

«Максимальный размер земельного участка для всех видов разрешенного использования земельных участков – 10 000 000 кв. м, за исключением случаев, установленных настоящей статьей.»

дополнить абзацем следующего содержания:

«В случае если в границах территориальной зоны предусматривается осуществление деятельности по комплексному развитию территории, расчет показателей минимально допустимого уровня обеспеченности территории объектами коммунальной, транспортной, социальной инфраструктур и расчет показателей максимально допустимого уровня территориальной доступности указанных объектов для населения осуществляются в соответствии с утвержденными нормативами градостроительного проектирования.».

4. В статье 52.2:

4.1. градостроительный регламент территориальной зоны учреждений здравоохранения (ЦС-1) после абзаца:

«Минимальный отступ от границ земельного участка до места допустимого размещения зданий, строений – 0 м.»

дополнить абзацем следующего содержания:

«В случае если в границах территориальной зоны предусматривается осуществление деятельности по комплексному развитию территории, расчет показателей минимально допустимого уровня обеспеченности территории объектами коммунальной, транспортной, социальной инфраструктур и расчет показателей максимально допустимого уровня территориальной доступности указанных объектов для населения осуществляются в соответствии с утвержденными нормативами градостроительного проектирования.»;

4.2. градостроительный регламент территориальной зоны высших, средних специальных учебных заведений и научных комплексов (ЦС-2) после абзаца:

«Минимальный отступ от границ земельного участка до места допустимого размещения зданий, строений – 0 м.»

дополнить абзацем следующего содержания:

«В случае если в границах территориальной зоны предусматривается осуществление деятельности по комплексному развитию территории, расчет показателей минимально допустимого уровня обеспеченности территории объектами коммунальной, транспортной, социальной инфраструктур и расчет показателей максимально допустимого уровня территориальной доступности указанных объектов для населения осуществляются в соответствии с утвержденными нормативами градостроительного проектирования.»;

4.3. градостроительный регламент территориальной зоны спортивных и спортивно-зрелищных сооружений (ЦС-3) дополнить абзацем следующего содержания:

«В случае если в границах территориальной зоны предусматривается осуществление деятельности по комплексному развитию территории, расчет показателей минимально допустимого уровня обеспеченности территории объектами коммунальной, транспортной, социальной инфраструктур и расчет показателей максимально допустимого уровня территориальной доступности указанных объектов для населения осуществляются в соответствии с утвержденными нормативами градостроительного проектирования.».

5. В статье 52.5:

5.1. градостроительный регламент территориальной зоны производственно-коммунальных объектов I класса вредности (ПК-1) дополнить абзацем следующего содержания:



«В случае если в границах территориальной зоны предусматривается осуществление деятельности по комплексному развитию территории, расчет показателей минимально допустимого уровня обеспеченности территории объектами коммунальной, транспортной, социальной инфраструктур и расчет показателей максимально допустимого уровня территориальной доступности указанных объектов для населения осуществляются в соответствии с утвержденными нормативами градостроительного проектирования.»;

5.2. градостроительный регламент территориальной зоны производственно-коммунальных объектов II класса вредности (ПК-2) дополнить абзацем следующего содержания:

«В случае если в границах территориальной зоны предусматривается осуществление деятельности по комплексному развитию территории, расчет показателей минимально допустимого уровня обеспеченности территории объектами коммунальной, транспортной, социальной инфраструктур и расчет показателей максимально допустимого уровня территориальной доступности указанных объектов для населения осуществляются в соответствии с утвержденными нормативами градостроительного проектирования.»;

5.3. градостроительный регламент территориальной зоны производственно-коммунальных объектов III класса вредности (ПК-3) дополнить абзацем следующего содержания:

«В случае если в границах территориальной зоны предусматривается осуществление деятельности по комплексному развитию территории, расчет показателей минимально допустимого уровня обеспеченности территории объектами коммунальной, транспортной, социальной инфраструктур и расчет показателей максимально допустимого уровня территориальной доступности указанных объектов для населения осуществляются в соответствии с утвержденными нормативами градостроительного проектирования.»;

5.4. градостроительный регламент территориальной зоны производственно-коммунальных объектов IV класса вредности (ПК-4) дополнить абзацем следующего содержания:

«В случае если в границах территориальной зоны предусматривается осуществление деятельности по комплексному развитию территории, расчет показателей минимально допустимого уровня обеспеченности территории объектами коммунальной, транспортной, социальной инфраструктур и расчет показателей максимально допустимого уровня территориальной доступности указанных объектов для населения осуществляются в соответствии с утвержденными нормативами

градостроительного проектирования.».

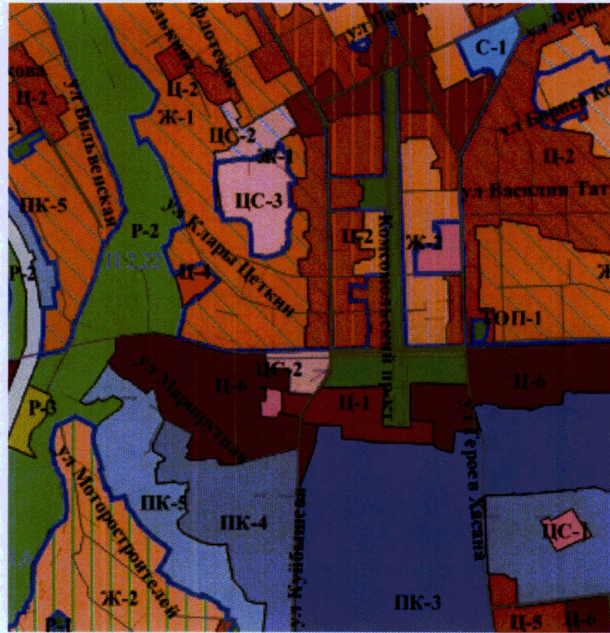
6. Условно разрешенные виды использования земельных участков и объектов капитального строительства градостроительного регламента территориальной зоны рекреационно-ландшафтных территорий (Р-2) статьи 52.6 дополнить абзацем следующего содержания:

«дошкольное, начальное и среднее общее образование (3.5.1).».

Приложение 1  
к изменениям, которые вносятся  
в Правила землепользования  
и застройки города Перми,  
утвержденные решением  
Пермской городской Думы  
от 26 июня 2007 г. № 143

### ИЗМЕНЕНИЕ

**границ в отношении территории, ограниченной ул. Куйбышева,  
ул. Коминтерна, Комсомольским проспектом, ул. Чкалова  
в Свердловском районе города Перми**



1:25000

Система координат МСК-59

в части установления границ территориальной зоны обслуживания  
и деловой активности местного значения (Ц-2) в отношении территории,  
ограниченной ул. Куйбышева, ул. Коминтерна, Комсомольским  
проспектом, ул. Чкалова в Свердловском районе города Перми

№ п/п	X	Y
1	2	3
1	515315,17	2232413,25
2	515317,78	2232495,08
3	515317,81	2232495,80
4	515314,00	2232495,07
5	515281,51	2232488,93
6	515181,15	2232491,76
7	515041,41	2232495,70
8	515039,31	2232420,86
9	515039,17	2232416,46
10	515048,17	2232416,22
11	515050,88	2232417,67

1	2	3
12	515055,37	2232420,09
13	515066,03	2232419,51
14	515086,06	2232418,50
15	515104,36	2232423,48
16	515170,86	2232419,61
17	515177,96	2232419,18
18	515177,83	2232414,76
19	515187,86	2232414,30
20	515221,69	2232412,56
21	515221,15	2232396,24
22	515219,51	2232349,64
23	515277,60	2232349,01
24	515278,53	2232386,21
25	515271,17	2232391,07
26	515271,16	2232394,98
27	515271,09	2232407,11
28	515271,07	2232412,86
29	515304,52	2232413,19
1	515315,17	2232413,25

Приложение 2  
к изменениям, которые вносятся  
в Правила землепользования  
и застройки города Перми,  
утвержденные решением  
Пермской городской Думы  
от 26 июня 2007 г. № 143

### ИЗМЕНЕНИЕ

**границ в квартале, ограниченном ул. Танкистов, ул. Бабушкина,  
ул. Нытвенской, ул. Левченко в Индустриальном районе  
города Перми**



1:25000

Система координат МСК-59

в части установления границ территориальной зоны спортивных  
и спортивно-зрелищных сооружений (ЦС-3) в квартале, ограниченном  
ул. Танкистов, ул. Бабушкина, ул. Нытвенской, ул. Левченко  
в Индустриальном районе города Перми

№ п/п	X	Y
1	2	3
1	515499,52	2230076,30
2	515505,80	2230077,49
3	515508,85	2230066,77
4	515556,02	2230075,31
5	515555,81	2230076,51
6	515581,05	2230086,47
7	515589,51	2230088,52
8	515587,55	2230118,39
9	515576,51	2230239,52
10	515569,00	2230238,93
11	515492,53	2230231,99

1	2	3
12	515484,61	2230231,05
1	515499,52	2230076,30

Приложение 3  
к изменениям, которые вносятся  
в Правила землепользования  
и застройки города Перми,  
утвержденные решением  
Пермской городской Думы  
от 26 июня 2007 г. № 143

## ИЗМЕНЕНИЕ

границ в отношении земельного участка с кадастровым номером  
59:01:4211189:164, расположенного по ул. Урицкого  
в Мотовилихинском районе города Перми



1:25000

Система координат МСК-59

в части установления границ территориальной зоны спортивных  
и спортивно-зрелищных сооружений (ЦС-3) в отношении земельного  
участка с кадастровым номером 59:01:4211189:164, расположенного  
по ул. Урицкого в Мотовилихинском районе города Перми

№ п/п	X	Y
1	2	3
1	519279,15	2237035,19
2	519218,35	2237071,06
3	519170,36	2236992,38
4	519180,45	2236988,52
5	519199,97	2236976,01
6	519218,92	2236964,35
7	519235,59	2236954,09
8	519239,59	2236951,91
9	519247,00	2236963,21
10	519242,70	2236965,47
11	519251,58	2236982,45

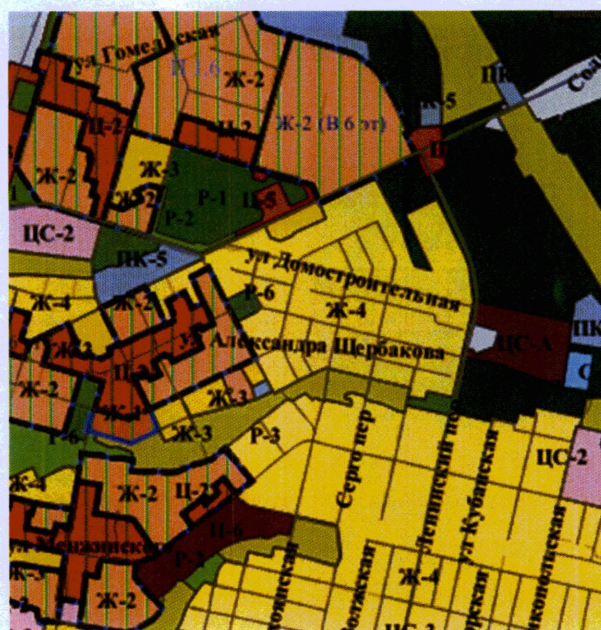
1	2	3
12	519263,99	2237006,20
13	519278,61	2237034,15
1	519279,15	2237035,19



Приложение 4  
к изменениям, которые вносятся  
в Правила землепользования  
и застройки города Перми,  
утвержденные решением  
Пермской городской Думы  
от 26 июня 2007 г. № 143

### ИЗМЕНЕНИЕ

**границ в отношении территории, включающей земельный  
участок с кадастровым номером 59:01:3812281:124, расположенной  
по ул. Белозерской, уч. № 54, в Орджоникидзевском районе  
города Перми**



1:25000

Система координат МСК-59

в части установления границ территориальной зоны среднеэтажной жилой  
застройки (Ж-2) в отношении территории, включающей земельный  
участок с кадастровым номером 59:01:3812281:124, расположенной  
по ул. Белозерской, уч. № 54, в Орджоникидзевском районе города Перми

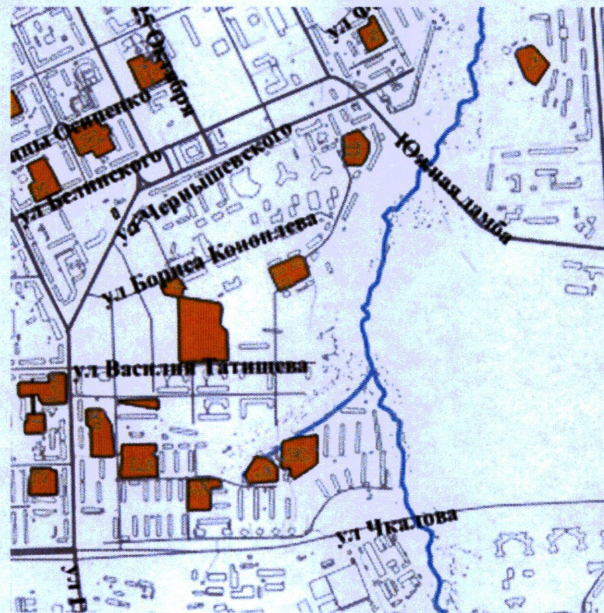
№ п/п	X	Y
1	2	3
1	530687,68	2240794,83
2	530619,80	2240831,53
3	530618,26	2240832,36
4	530616,62	2240827,56
5	530583,66	2240842,73
6	530576,39	2240847,49
7	530565,64	2240809,67
8	530561,28	2240792,23
9	530557,36	2240777,32

1	2	3
10	530555,18	2240769,88
11	530554,99	2240769,14
12	530554,40	2240766,94
13	530595,88	2240751,99
14	530597,85	2240751,26
15	530602,56	2240764,65
16	530615,78	2240760,05
17	530611,00	2240746,42
18	530656,24	2240729,74
19	530664,81	2240725,91
20	530695,91	2240790,69
21	530695,99	2240790,86
1	530687,68	2240794,83

Приложение 5  
к изменениям, которые вносятся  
в Правила землепользования  
и застройки города Перми,  
утвержденные решением  
Пермской городской Думы  
от 26 июня 2007 г. № 143

### ИЗМЕНЕНИЕ

границ в отношении территории, расположенной по ул. Красные  
Казармы, 17, 18, 19, в Свердловском районе города Перми



1:25000

Система координат МСК-59  
в части включения в границы зоны действия ограничений  
по условиям сохранения и планируемого размещения  
образовательных учреждений территории, расположенной  
по ул. Красные Казармы, 17, 18, 19, в Свердловском районе города Перми

№ п/п	X	Y
1	2	3
1	515974,00	2233440,00
2	515997,70	2233493,97
3	516012,37	2233527,66
4	516014,06	2233531,50
5	516015,37	2233536,03
6	516015,68	2233541,40
7	516015,37	2233546,53
8	516013,19	2233551,45
9	516011,44	2233552,89
10	516010,99	2233553,32
11	515994,30	2233560,48

1	2	3
12	515961,07	2233571,58
13	515959,66	2233572,09
14	515956,01	2233571,49
15	515952,05	2233570,08
16	515946,07	2233565,01
17	515929,57	2233529,64
18	515927,92	2233525,92
19	515922,36	2233528,45
20	515898,82	2233475,31
21	515894,96	2233474,60
22	515930,97	2233458,83
1	515974,00	2233440,00

Приложение 6  
к изменениям, которые вносятся  
в Правила землепользования  
и застройки города Перми,  
утвержденные решением  
Пермской городской Думы  
от 26 июня 2007 г. № 143

## ИЗМЕНЕНИЕ

**границ в отношении земельного участка с кадастровым номером  
59:01:4211189:164, расположенного по ул. Урицкого  
в Мотовилихинском районе города Перми**



1:25000

Система координат МСК-59  
в части исключения из границ зоны действия ограничений  
по условиям сохранения и планируемого размещения  
образовательных учреждений земельного участка с кадастровым номером  
59:01:4211189:164, расположенного по ул. Урицкого  
в Мотовилихинском районе города Перми

№ п/п	X	Y
1	2	3
1	519279,15	2237035,19
2	519218,35	2237071,06
3	519170,36	2236992,38
4	519180,45	2236988,52
5	519199,97	2236976,01
6	519218,92	2236964,35
7	519235,59	2236954,09
8	519239,59	2236951,91
9	519247,00	2236963,21

1	2	3
10	519242,70	2236965,47
11	519251,58	2236982,45
12	519263,99	2237006,20
13	519278,61	2237034,15
1	519279,15	2237035,19