



ПРАВИТЕЛЬСТВО ПЕРМСКОГО КРАЯ

ПОСТАНОВЛЕНИЕ

11.09.2024

№ 632-п

Об утверждении предложения комиссии по определению границ населенных пунктов, образуемых из лесных поселков, а также определению местоположения границ земельных участков, на которых расположены объекты недвижимого имущества, на которые возникли права граждан и юридических лиц, в целях их перевода из земель лесного фонда в земли населенных пунктов на территории Осинского городского округа

В соответствии с частями 22 – 24 статьи 24 Градостроительного кодекса Российской Федерации, постановлением Правительства Пермского края от 25 декабря 2018 г. № 856-п «Об утверждении Порядка деятельности комиссий по определению границ населенных пунктов, образуемых из лесных поселков или военных городков, а также определению местоположения границ земельных участков, на которых расположены объекты недвижимого имущества, на которые возникли права граждан и юридических лиц, в целях их перевода из земель лесного фонда в земли населенных пунктов при подготовке проекта генерального плана поселения или городского округа, расположенных на территории Пермского края», протоколом заседания комиссии по определению границ населенных пунктов, образуемых из лесных поселков, а также определению местоположения границ земельных участков, на которых расположены объекты недвижимого имущества, на которые возникли права граждан и юридических лиц, в целях их перевода из земель лесного фонда в земли населенных пунктов на территории Осинского городского округа от 11 июня 2024 г. № 2

Правительство Пермского края ПОСТАНОВЛЯЕТ:

1. Утвердить прилагаемое предложение комиссии по определению границ населенных пунктов, образуемых из лесных поселков, а также

определению местоположения границ земельных участков, на которых расположены объекты недвижимого имущества, на которые возникли права граждан и юридических лиц, в целях их перевода из земель лесного фонда в земли населенных пунктов на территории Осинского городского округа.

2. Министерству по управлению имуществом и градостроительной деятельности Пермского края направить настоящее постановление в течение 5 рабочих дней со дня его принятия главе Осинского городского округа для учета при подготовке карты границ населенных пунктов в составе проектов генеральных планов.

3. Настоящее постановление вступает в силу через 10 дней после дня его официального опубликования.

4. Контроль за исполнением постановления возложить на министра по управлению имуществом и градостроительной деятельности Пермского края.

Губернатор Пермского края



Д.Н. Махонин

УТВЕРЖДЕНО
постановлением
Правительства Пермского края
от 11.09.2024 № 632-п

ПРЕДЛОЖЕНИЕ

комиссии по определению границ населенных пунктов, образуемых из лесных поселков, а также определению местоположения границ земельных участков, на которых расположены объекты недвижимого имущества, на которые возникли права граждан и юридических лиц, в целях их перевода из земель лесного фонда в земли населенных пунктов на территории Осинского городского округа

С учетом требований части 26 статьи 24 Градостроительного кодекса Российской Федерации комиссия предлагает:

Определить местоположение границы населенного пункта «деревня Субботина», включив в его границы выдел 22 квартала 48 (2,2 га), часть выдела 18 квартала 48 (0,06 га), выдел 17 квартала 55 (1,8 га), часть выдела 23 квартала 55 (0,65 га) Осинского участкового лесничества (Осинского) Осинского лесничества Пермского края, не используемые в целях лесного хозяйства, согласно приложению к настоящему предложению.

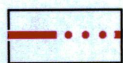

Приложение
к предложению комиссии
по определению границ
населенных пунктов,
образуемых из лесных поселков,
а также определению
местоположения границ
земельных участков,
на которых расположены
объекты недвижимого
имущества, на которые возникли
права граждан и юридических
лиц, в целях их перевода
из земель лесного фонда
в земли населенных пунктов
на территории Осинского
городского округа

Планируемые границы населенного пункта «деревня Субботина»




УСЛОВНЫЕ ОБОЗНАЧЕНИЯ



сущ. план.

ГРАНИЦЫ

– границы населённых пунктов



– границы земельного участка, сведения о котором занесены в ЕГРН

ОБЪЕКТЫ ТРАНСПОРТНОЙ ИНФРАСТРУКТУРЫ– автомобильная дорога регионального значения
Кукуштан-Чайковский– автомобильная дорога местного значения
Субботино-Лесная дача**ОХРАННАЯ ЗОНА ИНЖЕНЕРНЫХ КОММУНИКАЦИЙ**– охранный зона объектов электросетевого хозяйства
(вдоль линий электропередачи, вокруг подстанций)**ПОВЕРХНОСТНЫЕ ВОДНЫЕ ОБЪЕКТЫ**

– водоток (река, ручей, канал)