

АДМИНИСТРАЦИЯ ПСКОВСКОЙ ОБЛАСТИ

ПОСТАНОВЛЕНИЕ

от 10.04.2019 № 137

г. ПСКОВ

О внесении изменений
в Положение о памятнике
природы Псковской области
«Снетогорско-Муровицкий»

На основании статей 26, 27 Федерального закона от 14 марта 1995 г. № 33-ФЗ «Об особо охраняемых природных территориях», Закона области от 07 ноября 2018 г. № 1890-ОЗ «Об отдельных вопросах в области организации, охраны и использования особо охраняемых природных территорий в Псковской области» Администрация области **ПОСТАНОВЛЯЕТ:**

1. Внести в Положение о памятнике природы Псковской области «Снетогорско-Муровицкий», утвержденное постановлением Администрации области от 15 августа 2005 г. № 347 (далее - Положение), следующие изменения:

1) пункты 5, 6, 7 изложить в следующей редакции:

«5. Памятник природы расположен на правом берегу реки Великой и состоит из двух кластерных участков. Первый кластерный участок (Снетогорский) расположен в муниципальном образовании «Город Псков». Второй кластерный участок (Хотицко-Муровицкий) расположен в муниципальном образовании «Псковский район».

6. Общая площадь памятника природы - 46,514 га, в том числе: первый кластерный участок (Снетогорский) - 10,514 га; второй

кластерный участок (Хотицко-Муровицкий) - 36,00 га.

7. Границы памятника природы.

Первый кластерный участок (Снетогорский) располагается на правом берегу реки Великой и состоит из двух фрагментов. Графическое описание (План границ) местоположения границ первого и второго фрагментов первого кластерного участка (Снетогорский) памятника природы Псковской области «Снетогорско-Муровицкий» приведено в приложении № 1 к настоящему Положению.

Описание границ первого фрагмента первого кластерного участка (Снетогорский)

Первый фрагмент размещается на берегу реки Великой, ограничивается городскими улицами, рекой Великой и Снетогорским монастырем и выгнут в северном направлении в форме дуги.

Северная граница начинается восточнее Приворотной (Восточной) башни Снетогорского монастыря, идет по южной стороне улицы Снятная Гора до улицы Отрадной.

Восточная граница идет по западной стороне ул. Отрадной в южном направлении, напротив дома № 37 по улице Отрадной поворачивает вниз до уреза воды реки Великой.

Южная граница проходит по берегу реки Великой в западном направлении.

Западная граница, не доходя до Восточного келейного корпуса, направляется от берега к Нижнему саду, обходит Нижний сад с юго-востока и востока, возвращаясь в исходную точку.

Описание границ второго фрагмента первого кластерного участка (Снетогорский)

Второй фрагмент размещается на Снятной Горе между территориями: с запада - Первого Псковского Яхтклуба, с северо-востока - деревни Хотицы, с востока - жилой застройки ул. Озерной, в юго-восточной, южной и юго-западной части граница проходит овальным изгибом по внутренней от пруда стороне улицы Озерной до ворот

автотранспортного предприятия, далее по его границе до Первого Псковского Яхтклуба. В него входят территория пруда и его пойма. Территория второго фрагмента вытянута с северо-запада на юго-восток на 490 м.

Второй кластерный участок (Хотицко-Муровицкий) представляет собой в основном узкую полосу прибрежной части правого берега реки Великой и располагается вверх по течению от деревни Муровицы до Первого Псковского Яхтклуба и состоит из двух фрагментов. Графическое описание (План границ) местоположения границ первого и второго фрагментов второго кластерного участка (Хотицко-Муровицкий) памятника природы Псковской области «Снетогорско-Муровицкий» приведено в приложении № 2 к настоящему Положению.

Описание границ первого фрагмента второго кластерного участка (Хотицко-Муровицкий)

Первый фрагмент кластерного участка (Хотицко-Муровицкий) вытянут узкой полосой вдоль берега реки Великой от деревни Муровицы до строящейся объездной дороги вокруг города Пскова.

Северная граница начинается от восточной границы деревни Муровицы на расстоянии 54 м от уреза реки Великой, далее идет в восточном направлении по южной стороне полевой дороги, затем по южной границе участка с КН 60:18:0140801:197, всего 850 м. Далее северная граница прямой линией идет по землям деревни Загорицы. Далее северная граница проходит по землям деревни Писковичи изогнутой линией по коренному берегу реки Великой, обходит с юга жилой комплекс «Разумовская усадьба», далее по землям деревни Писковичи по обрыву. Далее северная граница проходит южнее огородов, доходит в юго-восточном направлении до ЛЭП 10 кВ и идет вдоль линии ЛЭП 10 кВ на расстоянии около 4 м от столбов со стороны реки Великой, проходит мимо насосной станции, пересекает мелиоративный канал в точке с координатами № 57°51'20", Е 28°14'34".

Восточная граница первого фрагмента идет в юго-восточном направлении по территории деревни Хотицы, пересекает дорогу в овраг,

доходит до опоры №14 ВЛ 6-10 кВ, обходит ее с юга, проходит по южной стороне пашни до точки на краю Хотицкого оврага с координатами № 57°51'15", Е 28°14'47", пересекает овраг, затем огибает с юго-запада приусадебные участки на краю оврага, проходит по юго-западной стороне приусадебных участков деревни Хотицы, уходит по направлению от реки Великой на северо-восток на 120 м, идет 480 м по юго-западному краю пашни, вновь возвращается ближе к реке Великой, далее по контуру пашни ломаной линией доходит до строящейся объездной дороги вокруг города Пскова.

Южная граница первого фрагмента начинается с северо-западной стороны строящейся дороги, далее идет 87,2 м в юго-западном направлении до уреза воды реки Великой.

Западная граница первого фрагмента проходит по урезу воды реки Великой от строящегося моста вниз по течению реки Великой до земель деревни Муровицы.

Описание границ второго фрагмента второго кластерного участка (Хотицко-Муровицкий)

Второй фрагмент кластерного участка (Хотицко-Муровицкий) проходит от строящегося автодорожного моста и объездной дороги вокруг города Пскова до Первого Псковского Яхтклуба, включая часть его территории.

Северная граница второго фрагмента кластерного участка (Хотицко-Муровицкий) идет вдоль моста «Северный» и строящейся объездной дороги.

Восточная граница второго фрагмента начинается от объездной дороги вокруг города Пскова, идет по западной границе приусадебных участков до точки с координатами № 57° 50', 26", Е 28° 15', 27" чуть севернее земельного участка территории Первого Псковского Яхтклуба.

Южная граница второго фрагмента начинается от точки с координатами № 57° 50', 26", Е 28° 15', 27" и идет в юго-западном направлении 59,6 м до уреза воды реки Великой (бухты Первого Псковского Яхтклуба), далее по северному берегу бухты Первого

Псковского Яхтклуба.

Западная граница второго фрагмента идет по урезу воды реки Великой до строящегося моста.»;

2) пункт 9.1 изложить в следующей редакции:

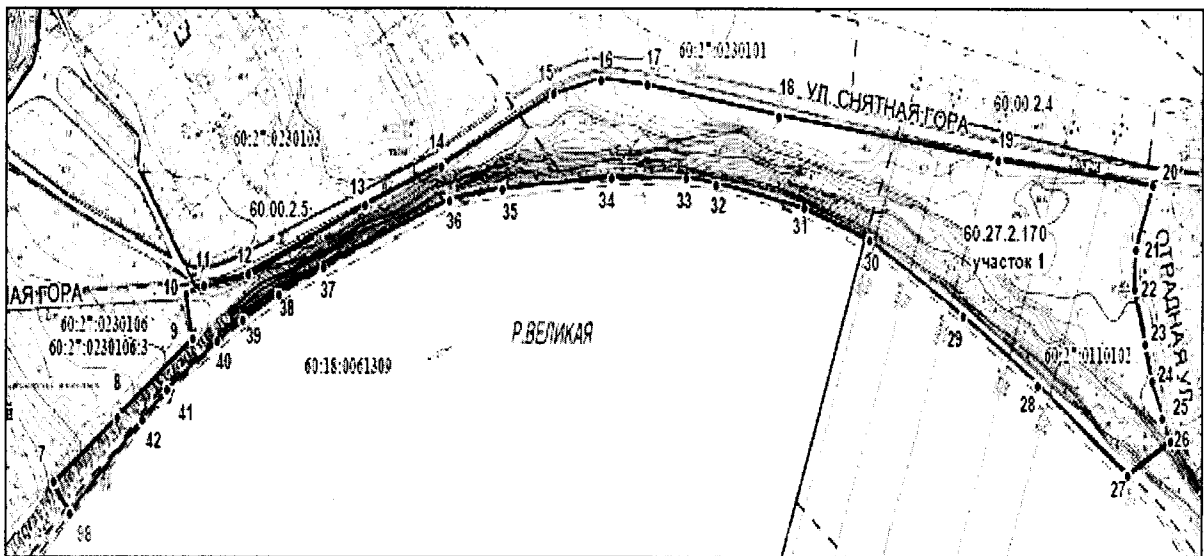
«9.1. На территории памятника природы запрещается проведение изыскательских работ.»;

3) дополнить Положение приложениями № 1 и № 2 следующего содержания:

«Приложение № 1
к Положению о памятнике природы
Псковской области «Снетогорско-
Муровицкий»

ГРАФИЧЕСКОЕ ОПИСАНИЕ
местоположения границ первого и второго фрагментов первого
кластерного участка (Снетогорский) памятника природы Псковской
области «Снетогорско-Муровицкий»

**План границ
первого фрагмента первого кластерного участка «Снетогорский»**



Масштаб 1:3000

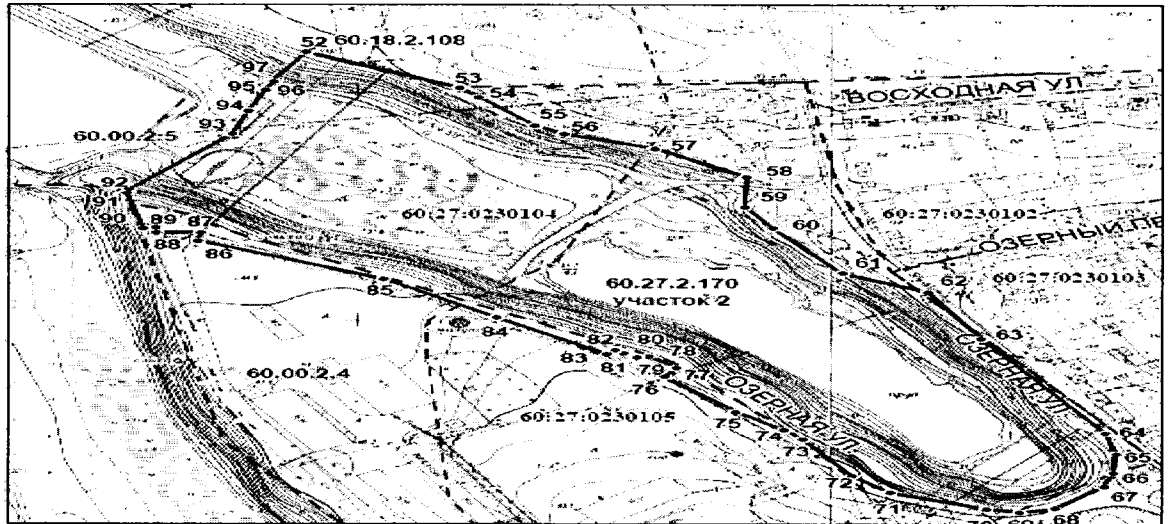
УСЛОВНЫЕ ОБОЗНАЧЕНИЯ

- территория памятника природы Псковской области "Снетогорско-Муровицкий (Снетогорский)
- земельные участки, имеющие сведения о координатах в ЕГРН
- 60.00.2.5 - прибрежная защитная полоса р. Великой
- 60.00.2.4 - водоохранная зона р. Великой
- 60.27.2.170 - номер зоны Территория памятника природы Псковской области "Снетогорско-Муровицкий" (кластерный участок "Снетогорский")
- - граница памятника природы, по сведениям ЕГРН
- - - - - граница памятника природы, установленная при проведении землеустроительных работ
- - - - - граница квартала
- - граница города Пскова
- 60:27:0230106:3 - кадастровый номер участка
- 60:27:0230106 - кадастровый номер квартала
- 37 - характерная точка границы и её номер
- 38 - новая характерная точка границы и её номер, установленная в ходе землеустроительных работ

МСК-60		
№	X (м)	Y (м)
7	502008.20	1268804.06
8	502041.80	1268851.82
9	502081.15	1268907.68
10	502102.89	1268902.74
11	502107.85	1268916.13
12	502113.15	1268948.86
13	502148.28	1269035.84
14	502168.79	1269093.00
15	502205.55	1269176.30
16	502213.53	1269211.43
17	502210.87	1269245.81
18	502196.44	1269344.37
19	502175.17	1269507.88
20	502163.31	1269624.12
21	502131.12	1269611.57
22	502111.64	1269610.81
23	502084.40	1269619.35
24	502066.55	1269624.67
25	502047.37	1269632.65

МСК-60		
№	X (м)	Y (м)
26	502036.23	1269638.92
27	502019.10	1269606.78
28	502063.54	1269539.00
29	502096.96	1269482.79
30	502134.04	1269412.46
31	502149.70	1269363.59
32	502161.07	1269297.55
33	502163.82	1269275.53
34	502163.35	1269219.88
35	502157.27	1269138.41
36	502151.29	1269099.10
37	502116.92	1269005.29
38	502103.72	1268971.67
39	502090.22	1268945.22
40	502079.32	1268926.10
41	502055.01	1268888.97
42	502040.08	1268870.34
98	501993.28	1268816.81
7	502008.20	1268804.06

План границ второго фрагмента первого кластерного участка «Снеготорский»



Масштаб 1:3000

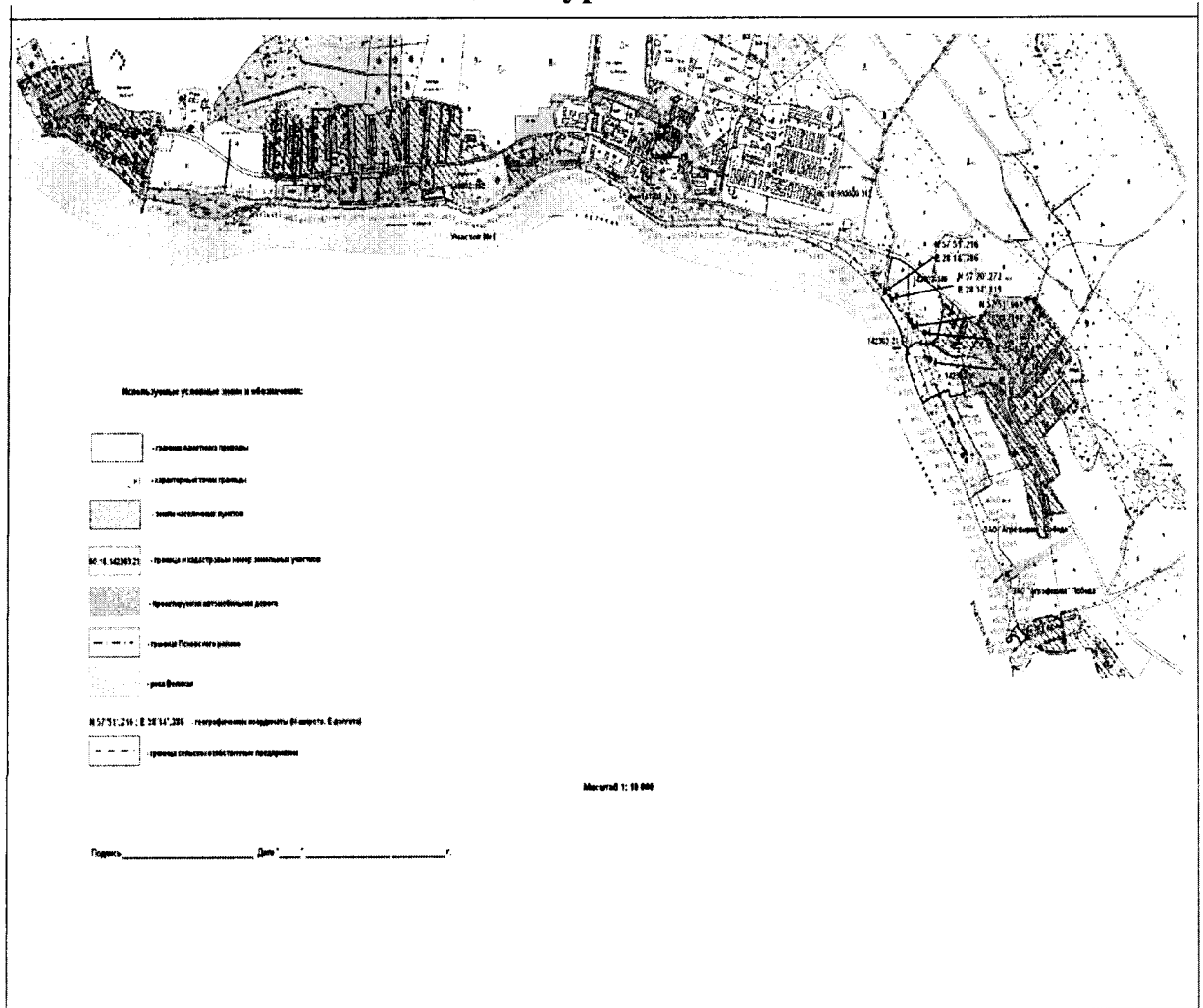
УСЛОВНЫЕ ОБОЗНАЧЕНИЯ

- | | |
|--|--|
| - территория памятника природы Псковской области "Снеготорско-Муровицкий (Снеготорский) | - граница памятника природы, по сведениям ЕГРН |
| - земельные участки, имеющие сведения о координатах в ЕГРН | - граница памятника природы, установленная при проведении землеустроительных работ |
| 60.18.2.108 - охранный зона электросетей | - граница квартала |
| 60.00.2.5 - прибрежная защитная полоса р. Великой | - граница города Пскова |
| 60.00.2.4 - водоохранная зона р. Великой | 60.27.0230106:3 - кадастровый номер участка |
| 60.27.2.170 - номер зоны Территория памятника природы Псковской области "Снеготорско-Муровицкий" (кластерный участок "Снеготорский") | 60.27.0230106:1 - кадастровый номер квартала |
| | • 80 - характерная точка границы и ее номер |

Приложение № 2
к Положению о памятнике природы
Псковской области «Снетогорско-
Муровицкий»

ГРАФИЧЕСКОЕ ОПИСАНИЕ
местоположения границ первого и второго фрагментов второго
кластерного участка (Хотицко-Муровицкий) памятника природы
Псковской области «Снетогорско-Муровицкий»

План границ
первого и второго фрагментов второго кластерного участка
«Хотицко-Муровицкий»



»

2. Настоящее постановление вступает в силу по истечении 10 дней со дня его официального опубликования.

И.п. Губернатора области



В.В.Емельянова