

КОМИТЕТ ПО ОХРАНЕ ОБЪЕКТОВ КУЛЬТУРНОГО НАСЛЕДИЯ ПСКОВСКОЙ ОБЛАСТИ

ПРИКАЗ

от 16.12.2019 № 510
г. ПСКОВ

Об утверждении границы территории объекта культурного наследия регионального значения «Дом жилой», XIX – XX вв., расположенного по адресу: Псковская область, г. Псков, Конный пер., д. 7-а

На основании Федерального закона от 25.06.2002 № 73-ФЗ «Об объектах культурного наследия (памятниках истории и культуры) народов Российской Федерации», Закона области от 10.05.1999 № 37-ОЗ «О государственной охране и использовании объектов культурного наследия (памятников истории и культуры) на территории Псковской области», в соответствии с пунктом 3.16 Положения о Комитете по охране объектов культурного наследия Псковской области, утвержденного постановлением Администрации области от 01.11.2013 № 510, ПРИКАЗЫВАЮ:

1. Утвердить прилагаемое описание и перечень координат характерных точек границ территории объекта культурного наследия регионального значения «Дом жилой», XIX – XX вв., расположенного по адресу: Псковская область, г. Псков, Конный пер., д. 7-а.

2. Утвердить прилагаемую схему границ территории объекта культурного наследия регионального значения «Дом жилой», XIX – XX

вв., расположенного по адресу: Псковская область, г. Псков, Конный пер., д. 7-а.

3. Отделу учета объектов культурного наследия обеспечить:

1) опубликование (размещение) настоящего приказа на официальном интернет-портале правовой информации «www.pravo.pskov.ru»;

2) направление сведений о границах территории объекта культурного наследия, об ограничениях использования объекта недвижимого имущества, находящегося в границах территории объекта культурного наследия, в федеральный орган исполнительной власти, уполномоченный Правительством Российской Федерации на осуществление государственного кадастрового учета, государственной регистрации прав, ведение Единого государственного реестра недвижимости и предоставление сведений, содержащихся в Едином государственном реестре недвижимости.

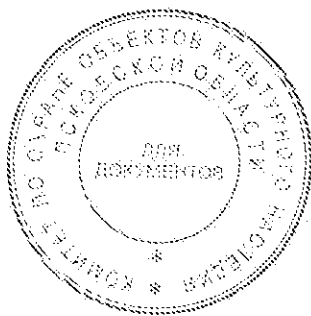
4. Настоящий приказ вступает в силу со дня его подписания.

5. Контроль за исполнением настоящего приказа возложить на начальника отдела учета объектов культурного наследия Федорову С.В.

Председатель Комитета по охране
объектов культурного наследия
Псковской области

Н.В.Тихомирова

Верно: Наливко



Утверждено
приказом Комитета по охране объектов
культурного наследия Псковской области
от « 16 » 12 2019 г. № 515

Описание границы

территории объекта культурного наследия регионального значения
«Дом жилой», XIX – XX вв., расположенного по адресу: Псковская
область, г. Псков, Конный пер., д. 7-а

Граница территории объекта культурного наследия федерального
значения «Дом жилой», XIX – XX вв. проходит:

от точки 1 в северо-восточном направлении 17,41 м до точки 2
(точки 1, 2);

далее от точки 2 в юго-восточном направлении 15,06 м до точки 3
(точки 2, 3);

далее от точки 3 в юго-западном направлении 18,69 м по границе
кадастровых участков 60:27:0050305:772 и 60:27:0050305:773 до точки 5
(точки 3-5);

далее от точки 5 в северо-западном направлении 24,40 м по границе
кадастровых участков 60:27:0050305:773 и 60:27:0050305:772 до
исходной точки 1 (точки 5 – 1).

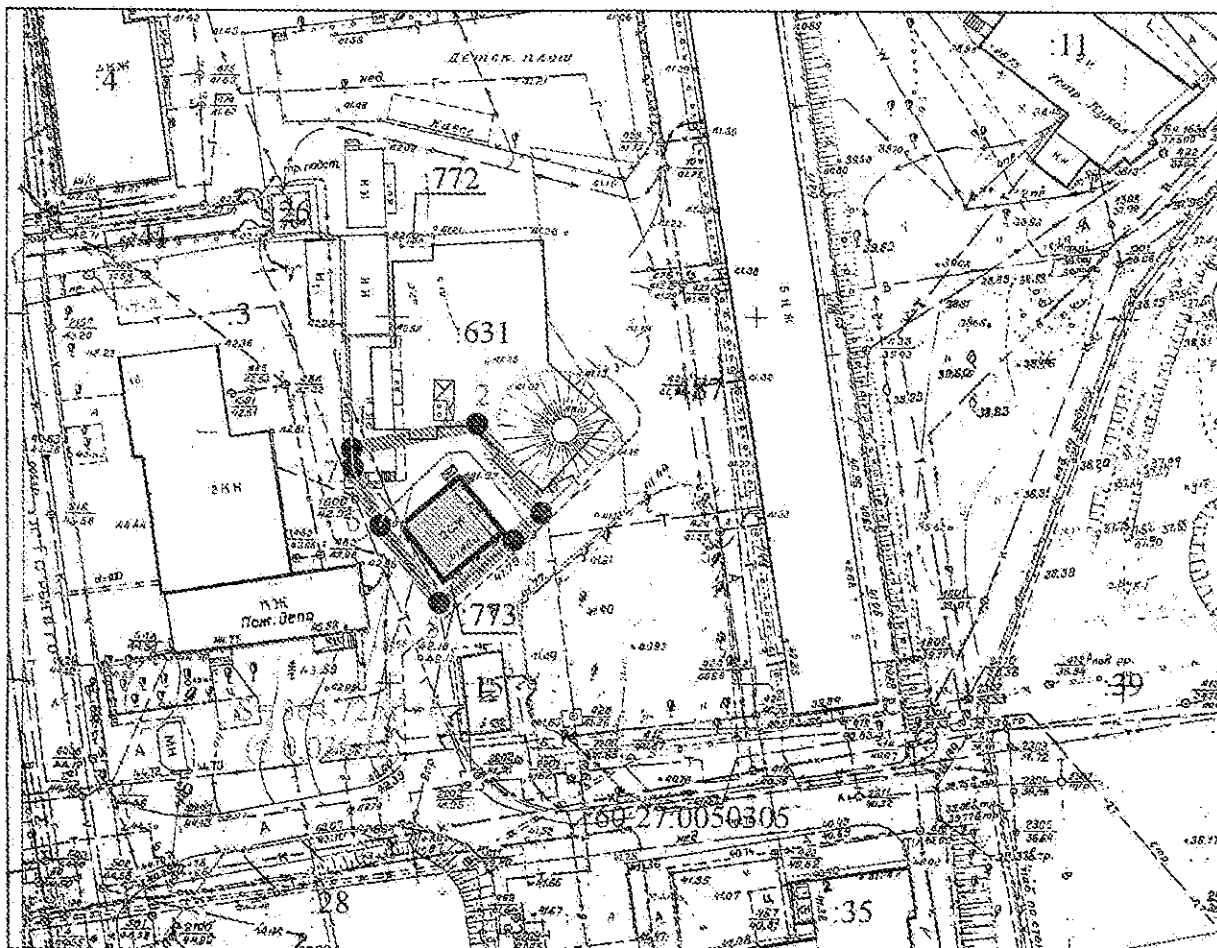
Площадь территории: 367 кв.м.

Перечень координат

характерных точек границы территории объекта культурного наследия
регионального значения «Дом жилой», XIX – XX вв., расположенного по
адресу: Псковская область, г. Псков, Конный пер., д. 7-а



№ п/п	X	Y
1	500072.73	1272233.63
2	500076.16	1272250.16
3	500064.09	1272259.16
4	500060.22	1272255.18
5	500051.83	1272245.06
6	500062.17	1272237.03
7	500069.96	1272233.27
1	500072.73	1272233.63

Схема границ территории
объекта культурного наследия регионального значения
«Дом жилой», XIX - XX вв., расположенного по адресу: Псковская область,
г. Псков, Конный пер., д. 7-а.



М 1:500

УСЛОВНЫЕ ОБОЗНАЧЕНИЯ

-  Объект культурного наследия регионального значения «Дом жилой», XIX - XX вв.
-  Граница территории (с характерными точками) объекта культурного наследия регионального значения «Дом жилой», XIX - XX вв.

Сведения кадастра:

60:27:0050305 - границы кадастровых кварталов

:772 - границы кадастровых участков