



## КОМИТЕТ ПО ОХРАНЕ ОБЪЕКТОВ КУЛЬТУРНОГО НАСЛЕДИЯ ПСКОВСКОЙ ОБЛАСТИ

### ПРИКАЗ

от 24.12.2019 № 547  
г. ПСКОВ

Об утверждении границы территории объекта культурного наследия федерального значения «Никольская церковь», XV в., расположенного по адресу: Псковская область, Порховский район, д. Верхний Мост

На основании Федерального закона от 25.06.2002 № 73-ФЗ «Об объектах культурного наследия (памятниках истории и культуры) народов Российской Федерации», Закона области от 10.05.1999 № 37-ОЗ «О государственной охране и использовании объектов культурного наследия (памятников истории и культуры) на территории Псковской области», в соответствии с пунктом 3.16 Положения о Комитете по охране объектов культурного наследия Псковской области, утвержденного постановлением Администрации области от 01.11.2013 № 510, ПРИКАЗЫВАЮ:

1. Утвердить прилагаемое описание и перечень координат характерных точек границы территории объекта культурного наследия федерального значения «Никольская церковь», XV в., расположенного по адресу: Псковская область, Порховский район, д. Верхний Мост.

2. Утвердить прилагаемую схему границы территории объекта культурного наследия федерального значения «Никольская церковь»,

XV в., расположенного по адресу: Псковская область, Порховский район, д. Верхний Мост.

3. Утвердить прилагаемый режим использования территории объекта культурного наследия федерального значения «Никольская церковь», XV в., расположенного по адресу: Псковская область, Порховский район, д. Верхний Мост.

4. Отделу учета объектов культурного наследия обеспечить:

1) опубликование (размещение) настоящего приказа на официальном интернет-портале правовой информации «[www.pravo.pskov.ru](http://www.pravo.pskov.ru)»;

2) направление сведений о границах территории объекта культурного наследия, об ограничениях использования объекта недвижимого имущества, находящегося в границах территории объекта культурного наследия, в федеральный орган исполнительной власти, уполномоченный Правительством Российской Федерации на осуществление государственного кадастрового учета, государственной регистрации прав, ведение Единого государственного реестра недвижимости и предоставление сведений, содержащихся в Едином государственном реестре недвижимости.


5. Настоящий приказ вступает в силу со дня его подписания.

6. Контроль за исполнением настоящего приказа возложить на начальника отдела учета объектов культурного наследия Федорову С.В.

Председатель Комитета по охране  
объектов культурного наследия  
Псковской области

Н.В.Тихомирова

Верно: Наливко



Утверждено  
приказом Комитета по охране объектов  
культурного наследия Псковской области  
от « 14 » 12 2019 г. № 542

Описание границы  
территории объекта культурного наследия федерального значения  
«Никольская церковь», XV в., расположенного по адресу: Псковская  
область, Порховский район, д. Верхний Мост

Граница территории объекта культурного наследия федерального значения «Никольская церковь», XV в. проходит:

от точки 1 в юго-восточном направлении 77,19 м по внешнему контуру валунной ограды погоста до точки 2 (точки 1, 2);

далее от точки 2 в юго-западном направлении 68,91 м по внешнему контуру валунной ограды погоста до точки 3 (точки 2, 3);

далее от точки 3 в северо-западном направлении 73,83 м по внешнему контуру валунной ограды погоста до точки 4 (точки 3, 4);

далее от точки 4 в северо-восточном направлении 23,05 м по границе кадастрового участка 60:17:0000000:854 до точки 5 (точки 4, 5);

далее от точки 5 в северо-восточном направлении 42,88 м по внешнему контуру валунной ограды погоста до исходной точки 1 (точки 5 - 1).

Площадь территории: 5183,29 кв.м.

Перечень координат  
характерных точек границы территории объекта культурного наследия  
федерального значения «Никольская церковь», XV в., расположенного по  
адресу: Псковская область, Порховский район, д. Верхний Мост

| № п/п | X         | Y          |
|-------|-----------|------------|
| 1     | 468325,97 | 2125843,5  |
| 2     | 468283,09 | 2125907,69 |
| 3     | 468228,27 | 2125865,94 |
| 4     | 468271,92 | 2125806,4  |
| 5     | 468292,62 | 2125816,54 |

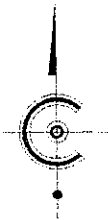
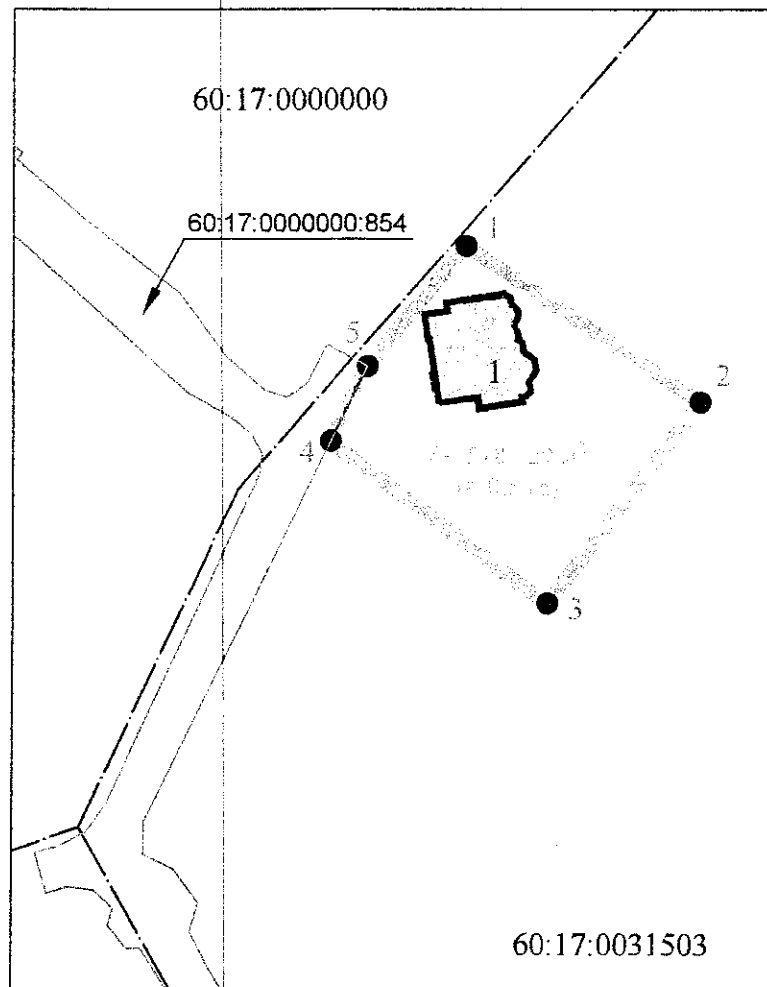




Схема границ территории  
объекта культурного наследия федерального значения  
«Никольская церковь», XV в., расположенного по адресу:  
Псковская область, Порховский район, д. Верхний Мост.



УСЛОВНЫЕ ОБОЗНАЧЕНИЯ

М 1:2000

-  Объект культурного наследия федерального значения «Никольская церковь», XV в.
-  Граница территории (с характерными поворотными точками) объекта культурного наследия федерального значения «Никольская церковь», XV в.

Сведения кадастра:

- 60:17:0031503 - границы кадастровых кварталов
- 60:17:0000000:854 - границы кадастровых участков

Утвержден  
приказом Комитета по охране объектов  
культурного наследия Псковской области  
от « 24 » 12 2019 г. № 547

#### Режим использования

территории объекта культурного наследия федерального значения  
«Никольская церковь», XV в., расположенного по адресу: Псковская  
область, Порховский район, д. Верхний Мост

В границах территории объекта культурного наследия федерального значения «Никольская церковь», XV в.:

разрешается:

реставрация, консервация, ремонт, приспособление объекта культурного наследия для современного использования;

ведение хозяйственной деятельности, не противоречащей требованиям обеспечения сохранности объекта культурного наследия и позволяющей обеспечить функционирование объекта культурного наследия в современных условиях;

запрещается:

строительство объектов капитального строительства и увеличение объемно-пространственных характеристик существующих на территории памятника объектов капитального строительства;

проведение землеустроительных, земляных, строительных, мелиоративных, хозяйственных и иных работ, за исключением работ по сохранению объекта культурного наследия или его отдельных элементов, сохранению историко-градостроительной или природной среды объекта культурного наследия;

прокладка инженерных коммуникаций надземным и наземным способом.