

## КОМИТЕТ ПО ОХРАНЕ ОБЪЕКТОВ КУЛЬТУРНОГО НАСЛЕДИЯ ПСКОВСКОЙ ОБЛАСТИ

### ПРИКАЗ

от 24.12.2019 № 542  
г. ПСКОВ

Об утверждении границы территории объекта культурного наследия федерального значения «Ансамбль Троицкой церкви», 1794 г., расположенного по адресу: Псковская область, Печорский район, д. Залесье

На основании Федерального закона от 25.06.2002 № 73-ФЗ «Об объектах культурного наследия (памятниках истории и культуры) народов Российской Федерации», Закона области от 10.05.1999 № 37-ОЗ «О государственной охране и использовании объектов культурного наследия (памятников истории и культуры) на территории Псковской области», в соответствии с пунктом 3.16 Положения о Комитете по охране объектов культурного наследия Псковской области, утвержденного постановлением Администрации области от 01.11.2013 № 510, ПРИКАЗЫВАЮ:

1. Утвердить прилагаемое описание и перечень координат характерных точек границы территории объекта культурного наследия федерального значения «Ансамбль Троицкой церкви», 1794 г., расположенного по адресу: Псковская область, Печорский район, д. Залесье.

2. Утвердить прилагаемую схему границы территории объекта культурного наследия федерального значения «Ансамбль Троицкой церкви», 1794 г., расположенного по адресу: Псковская область, Печорский район, д. Залесье.

3. Утвердить прилагаемый режим использования территории объекта культурного наследия федерального значения «Ансамбль Троицкой церкви», 1794 г., расположенного по адресу: Псковская область, Печорский район, д. Залесье.

4. Отделу учета объектов культурного наследия обеспечить:

1) опубликование (размещение) настоящего приказа на официальном интернет-портале правовой информации «[www.pravo.pskov.ru](http://www.pravo.pskov.ru)»;

2) направление сведений о границах территории объекта культурного наследия, об ограничениях использования объекта недвижимого имущества, находящегося в границах территории объекта культурного наследия, в федеральный орган исполнительной власти, уполномоченный Правительством Российской Федерации на осуществление государственного кадастрового учета, государственной регистрации прав, ведение Единого государственного реестра недвижимости и предоставление сведений, содержащихся в Едином государственном реестре недвижимости.


5. Настоящий приказ вступает в силу со дня его подписания.

6. Контроль за исполнением настоящего приказа возложить на начальника отдела учета объектов культурного наследия Федорову С.В.

Председатель Комитета по охране  
объектов культурного наследия  
Псковской области

Н.В.Тихомирова

Верно: Наливко



Утверждено  
приказом Комитета по охране объектов  
культурного наследия Псковской области  
от « 24 » 12 2019 г. № 542

### Описание границы

территории объекта культурного наследия федерального значения  
«Ансамбль Троицкой церкви», 1794 г., расположенного по адресу:  
Псковская область, Печорский район, д. Залесье

Граница территории объекта культурного наследия федерального значения «Ансамбль Троицкой церкви», 1794 г. проходит:

от точки 1 в северо-восточном направлении 14,69 м по границе кадастрового участка 60:15:7022001:50 до точки 2 (точки 1, 2);

далее от точки 2 в юго-восточном направлении 0,84 м по границе кадастрового участка 60:15:7022001:50 до точки 3 (точки 2, 3);

далее от точки 3 в северо-восточном направлении 8,07 м по границе кадастрового участка 60:15:7022001:50 до точки 4 (точки 3, 4);

далее от точки 4 в юго-восточном направлении 2,84 м по границе кадастрового участка 60:15:7022001:50 до точки 5 (точки 4, 5);

далее от точки 5 в юго-восточном направлении 37,20 м по внешнему контуру существующей кирпичной ограды до точки 7 (точки 5 – 7);

далее от точки 7 в юго-западном направлении 45,51 м по внешнему контуру существующей кирпичной ограды до точки 10 (точки 7 - 10);

далее от точки 10 в северо-западном направлении 41,99 м по внешнему контуру существующей кирпичной ограды до точки 12 (точки 10 – 12);

далее от точки 12 в северо-восточном направлении 24,00 м по внешнему контуру существующей кирпичной ограды до точки 13 (точки 12, 13);

далее от точки 13 в северо-западном направлении 0,93 м по границе кадастрового участка 60:15:7022001:50 до исходной точки 1 (точки 13 - 1).

Площадь территории: 2276,67 кв.м.

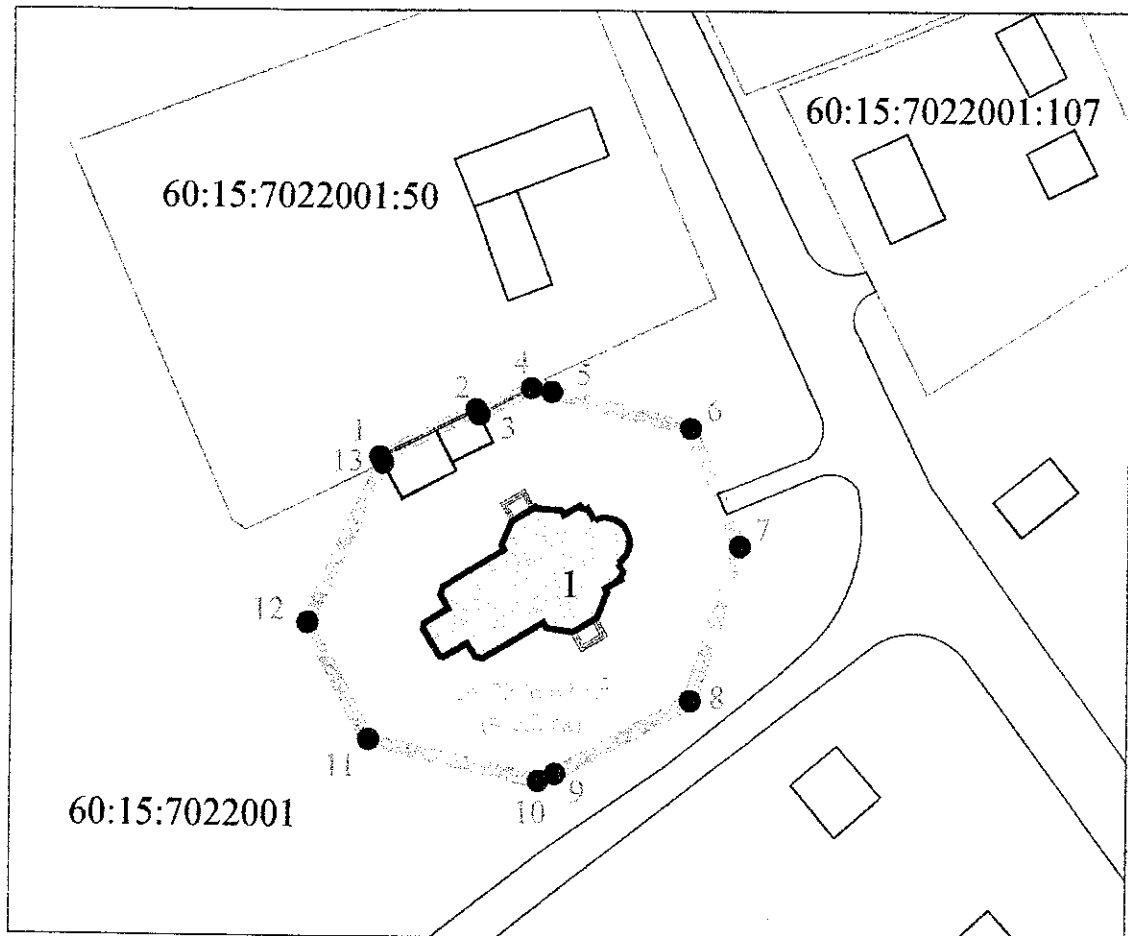
#### Перечень координат

характерных точек границы территории объекта культурного наследия федерального значения «Ансамбль Троицкой церкви», 1794 г., расположенного по адресу: Псковская область, Печорский район, д. Залесье

№ п/п	X	Y
1	492246,04	1230395,12
2	492252,69	1230408,22
3	492251,95	1230408,62
4	492255,7	1230415,77
5	492255,14	1230418,55
6	492250,21	1230437,62
7	492234,11	1230444,47
8	492213,14	1230437,79
9	492202,95	1230419,44
10	492202,03	1230417,11
11	492207,59	1230393,77
12	492223,49	1230385,33
13	492245,21	1230395,55








Схема границ территории  
объекта культурного наследия федерального значения  
«Ансамбль Троицкой церкви», 1794 г., расположенного по адресу:  
Псковская область, Печорский район, д. Залесье



М 1:1000

УСЛОВНЫЕ ОБОЗНАЧЕНИЯ

-  Объект культурного наследия федерального значения «Ансамбль Троицкой церкви», 1794 г.
-  Строения на территории ОКН ФЗ «Ансамбль Троицкой церкви», 1794 г.
-  Современная трассировка дорожной сети
-  Современная застройка
-  Граница территории (с характерными точками) объекта культурного наследия федерального значения «Ансамбль Троицкой церкви», 1794 г.

Сведения кадастра:

- 60:15:7022001 - номер кадастрового квартала
- 60:15:7022001:50 - границы кадастровых участков

Утвержден  
приказом Комитета по охране объектов  
культурного наследия Псковской области  
от « 24 » 12 2019 г. № 572

### Режим использования

территории объекта культурного наследия федерального значения  
«Ансамбль Троицкой церкви», 1794 г., расположенного по адресу:  
Псковская область, Печорский район, д. Залесье

В границах территории объекта культурного наследия федерального значения «Ансамбль Троицкой церкви», 1794 г.:

разрешается:

реставрация, консервация, ремонт, приспособление объекта культурного наследия для современного использования;

ведение хозяйственной деятельности, не противоречащей требованиям обеспечения сохранности объекта культурного наследия и позволяющей обеспечить функционирование объекта культурного наследия в современных условиях;

запрещается:

строительство объектов капитального строительства и увеличение объемно-пространственных характеристик существующих на территории памятника объектов капитального строительства;

проведение землеустроительных, земляных, строительных, мелиоративных, хозяйственных и иных работ, за исключением работ по сохранению объекта культурного наследия или его отдельных элементов, сохранению историко-градостроительной или природной среды объекта культурного наследия;

прокладка инженерных коммуникаций надземным и наземным способом.