



## КОМИТЕТ ПО ОХРАНЕ ОБЪЕКТОВ КУЛЬТУРНОГО НАСЛЕДИЯ ПСКОВСКОЙ ОБЛАСТИ

### ПРИКАЗ

от 24.12.2019 № 544  
г. ПСКОВ

Об утверждении границы территории объекта культурного наследия федерального значения «Церковь Успения в Мелетове с росписью», 1462 г., расположенного по адресу: Псковская область, Псковский район, село Мелетово, у Большого Загорья

На основании Федерального закона от 25.06.2002 № 73-ФЗ «Об объектах культурного наследия (памятниках истории и культуры) народов Российской Федерации», Закона области от 10.05.1999 № 37-ОЗ «О государственной охране и использовании объектов культурного наследия (памятников истории и культуры) на территории Псковской области», в соответствии с пунктом 3.16 Положения о Комитете по охране объектов культурного наследия Псковской области, утвержденного постановлением Администрации области от 01.11.2013 № 510, ПРИКАЗЫВАЮ:

1. Утвердить прилагаемое описание и перечень координат характерных точек границы территории объекта культурного наследия федерального значения «Церковь Успения в Мелетове с росписью», 1462 г., расположенного по адресу: Псковская область, Псковский район, село Мелетово, у Большого Загорья.

2. Утвердить прилагаемую схему границы территории объекта культурного наследия федерального значения «Церковь Успения в Мелетове с росписью», 1462 г., расположенного по адресу: Псковская область, Псковский район, село Мелетово, у Большого Загорья.

3. Утвердить прилагаемый режим использования территории объекта культурного наследия федерального значения «Церковь Успения в Мелетове с росписью», 1462 г., расположенного по адресу: Псковская область, Псковский район, село Мелетово, у Большого Загорья.

4. Отделу учета объектов культурного наследия обеспечить:

1) опубликование (размещение) настоящего приказа на официальном интернет-портале правовой информации «[www.pravo.pskov.ru](http://www.pravo.pskov.ru)»;

2) направление сведений о границах территории объекта культурного наследия, об ограничениях использования объекта недвижимого имущества, находящегося в границах территории объекта культурного наследия, в федеральный орган исполнительной власти, уполномоченный Правительством Российской Федерации на осуществление государственного кадастрового учета, государственной регистрации прав, ведение Единого государственного реестра недвижимости и предоставление сведений, содержащихся в Едином государственном реестре недвижимости.


5. Настоящий приказ вступает в силу со дня его подписания.

6. Контроль за исполнением настоящего приказа возложить на начальника отдела учета объектов культурного наследия Федорову С.В.

Председатель Комитета по охране  
объектов культурного наследия  
Псковской области

Н.В.Тихомирова

Верно: Наливко



Утверждено  
приказом Комитета по охране объектов  
культурного наследия Псковской области  
от « 24 » 12 2019 г. № 544

### Описание границы

территории объекта культурного наследия федерального значения  
«Церковь Успения в Мелетове с росписью», 1462 г., расположенного по  
адресу: Псковская область, Псковский район, село Мелетово, у Большого  
Загорья

Граница территории объекта культурного наследия федерального значения «Церковь Успения в Мелетове с росписью», 1462 г. проходит:

от точки 1 в юго-восточном направлении 125,29 м по внешнему контуру остатков валунной ограды до точки 4 (точки 1 - 4);

далее от точки 4 в юго-западном направлении 73,91 м по внешнему контуру остатков валунной ограды до точки 5 (точки 4, 5);

далее от точки 5 в северо-восточном направлении 99,54 м по внешнему контуру остатков валунной ограды до исходной точки 1 (точки 5 - 1).

Площадь территории: 4877,94 кв.м.

### Перечень координат

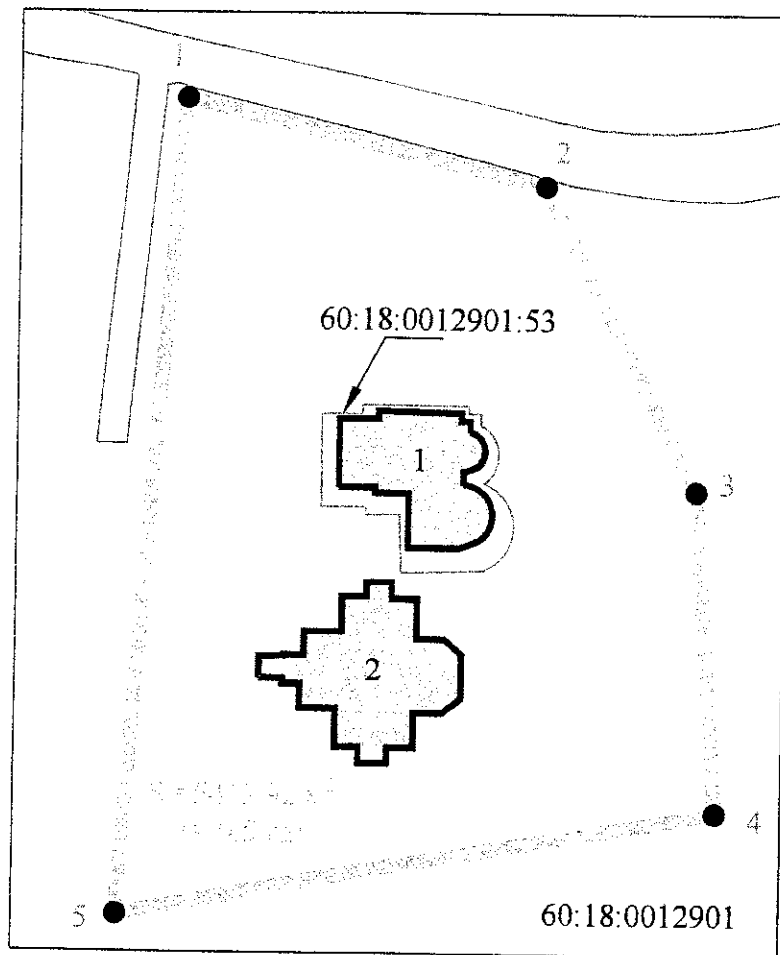
характерных точек границы территории объекта культурного наследия  
федерального значения «Церковь Успения в Мелетове с росписью»,  
1462 г., расположенного по адресу: Псковская область, Псковский район,  
село Мелетово, у Большого Загорья

№ п/п	X	Y
1	500099,63	109985,16
2	500092,85	1310029,64

3	500057,75	1310051,45
4	500019,26	1310057,6
5	500000,1	1309986,22






Схема границ территории  
объекта культурного наследия федерального значения  
"Церковь Успения в Мелетове с росписью", 1462 г., расположенного по адресу:  
Псковская область, Псковский район, село Мелетово, у Большого Загорья



УСЛОВНЫЕ ОБОЗНАЧЕНИЯ

М 1:1000

-  Объект культурного наследия федерального значения «Церковь Успения в Мелетове с росписью», 1462 г.
-  Объект культурного наследия регионального значения «Церковь Троицы», 1914 г.
-  Граница территории (с характерными точками) объекта культурного наследия федерального значения «Церковь Успения в Мелетове с росписью», 1462 г.

Сведения кадастра:

60:18:0012901 - границы кадастровых кварталов

60:18:0012901:53 - границы кадастровых участков

Утвержден  
приказом Комитета по охране объектов  
культурного наследия Псковской области  
от « 24 » 12 2019 г. № 544

### Режим использования

территории объекта культурного наследия федерального значения  
«Церковь Успения в Мелетове с росписью», 1462 г., расположенного по  
адресу: Псковская область, Псковский район, село Мелетово, у Большого  
Загорья

В границах территории объекта культурного наследия федерального значения «Церковь Успения в Мелетове с росписью», 1462 г.:

разрешается:

реставрация, консервация, ремонт, приспособление объекта культурного наследия для современного использования;

ведение хозяйственной деятельности, не противоречащей требованиям обеспечения сохранности объекта культурного наследия и позволяющей обеспечить функционирование объекта культурного наследия в современных условиях;

запрещается:

строительство объектов капитального строительства и увеличение объемно-пространственных характеристик существующих на территории памятника объектов капитального строительства;

проведение землеустроительных, земляных, строительных, мелиоративных, хозяйственных и иных работ, за исключением работ по сохранению объекта культурного наследия или его отдельных элементов, сохранению историко-градостроительной или природной среды объекта культурного наследия;

прокладка инженерных коммуникаций надземным и наземным способом.