

КОМИТЕТ ПО ОХРАНЕ ОБЪЕКТОВ КУЛЬТУРНОГО НАСЛЕДИЯ ПСКОВСКОЙ ОБЛАСТИ

ПРИКАЗ

от 21.07.2014 № 396
г. ПСКОВ

О внесении изменений в приказ Государственного комитета Псковской области по охране объектов культурного наследия от 31.12.2014 № 874 «Об утверждении границы территории объекта культурного наследия федерального значения «Церковь Василия на горке», XV в., расположенного по адресу: Псковская область, г. Псков, Пушкинская ул. (уточненный адрес: г. Псков, Октябрьский пр., д. 5)»

На основании Федерального закона от 25.06.2002 № 73-ФЗ «Об объектах культурного наследия (памятниках истории и культуры) народов Российской Федерации», Закона области от 10.05.1999 № 37-ОЗ «О государственной охране и использовании объектов культурного наследия (памятников истории и культуры) на территории Псковской области», в соответствии с пунктом 3.16 Положения о Комитете по охране объектов культурного наследия Псковской области, утвержденного постановлением Администрации области от 01.11.2013 № 510, ПРИКАЗЫВАЮ:

1. В наименовании, по тексту приказа Государственного комитета Псковской области по охране объектов культурного наследия от 31.12.2014 № 874 «Об утверждении границы территории объекта культурного наследия федерального значения «Церковь Василия

на горке», XV в., расположенного по адресу: Псковская область, г. Псков, Пушкинская ул. (уточненный адрес: г. Псков, Октябрьский пр., д. 5)» (далее – Приказ), приложения «Правовой режим использования земель и земельных участков в границе территории объекта культурного наследия федерального значения «Церковь Василия на горке», XV в., расположенного по адресу: Псковская область, г. Псков, Пушкинская ул. (уточненный адрес: г. Псков, Октябрьский пр., д. 5)» к Приказу слова «Псковская область, г. Псков, Пушкинская ул. (уточненный адрес: г. Псков, Октябрьский пр., д. 5)» заменить словами «Псковская область, г. Псков, Октябрьский проспект, д. 5».

2. Внести изменения в описание границы территории объекта культурного наследия федерального значения «Церковь Василия на горке», XV в., расположенного по адресу: Псковская область, г. Псков, Пушкинская ул. (уточненный адрес: г. Псков, Октябрьский пр., д. 5), утвержденное Приказом, изложив его в редакции согласно приложению № 1 к настоящему приказу.

3. Внести изменения в схему границы территории объекта культурного наследия федерального значения «Церковь Василия на горке», XV в., расположенного по адресу: Псковская область, г. Псков, Пушкинская ул. (уточненный адрес: г. Псков, Октябрьский пр., д. 5), утвержденную Приказом, изложив ее в редакции согласно приложению № 2 к настоящему приказу.

4. Отделу учета объектов культурного наследия обеспечить:

1) опубликование (размещение) настоящего приказа в сетевом издании «Нормативные правовые акты Псковской области» (pravo.pskov.ru);

2) направление сведений о границах территории объекта культурного наследия, об ограничениях использования объекта недвижимого имущества, находящегося в границах территории объекта культурного наследия, в федеральный орган исполнительной власти, уполномоченный Правительством Российской Федерации на осуществление государственного кадастрового учета, государственной регистрации прав, ведение Единого государственного реестра недвижимости и предоставление сведений, содержащихся в Едином государственном реестре недвижимости.

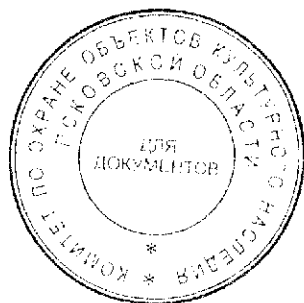
5. Настоящий приказ вступает в силу со дня его подписания.

6. Контроль за исполнением настоящего приказа возложить на начальника отдела учета объектов культурного наследия Федорову С.В.

И.о. председателя Комитета по охране
объектов культурного наследия
Псковской области

В.А.Нэдик

Верно: Ковальчук



Приложение № 1
к приказу Комитета по охране объектов
культурного наследия Псковской области
от « 14 » 07 2020 г. № 346

Описание

границы территории объекта культурного наследия федерального значения «Церковь Василия на горке», XV в., расположенного по адресу:
Псковская область, г. Псков, Октябрьский проспект, д. 5

Граница территории объекта культурного наследия федерального значения «Церковь Василия на горке», XV в. проходит:

от точки 1 в восточном направлении 50,30 м вдоль пешеходной дорожки до точки 2 (точки 1, 2);

далее от точки 2 в юго-восточном направлении 12,00 м вдоль пешеходной аллеи до точки 3 (точки 2, 3);

далее от точки 3 в юго-западном направлении 70,00 м вдоль пешеходной аллеи до точки 4 (точки 3, 4);

далее от точки 4 в северо-западном направлении 25,02 м до точки 5 (точки 4, 5);

далее от точки 5 в северо-восточном направлении 46,20 м вдоль пешеходной дорожки до исходной точки 1 (точки 5 – 10).

Площадь территории: 2448 кв.м.

Перечень координат

характерных точек границы территории объекта культурного наследия федерального значения «Церковь Василия на горке», XV в., расположенного по адресу: Псковская область, г. Псков, Октябрьский проспект, д. 5

№ п/п	X	Y
1	499855,17	1273030,31
2	499855,4	1273080,61
3	499847,29	1273089,45
4	499795,7	1273042,14
5	499809,82	1273021,48
6	499855,17	1273030,31

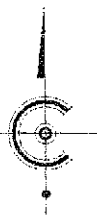
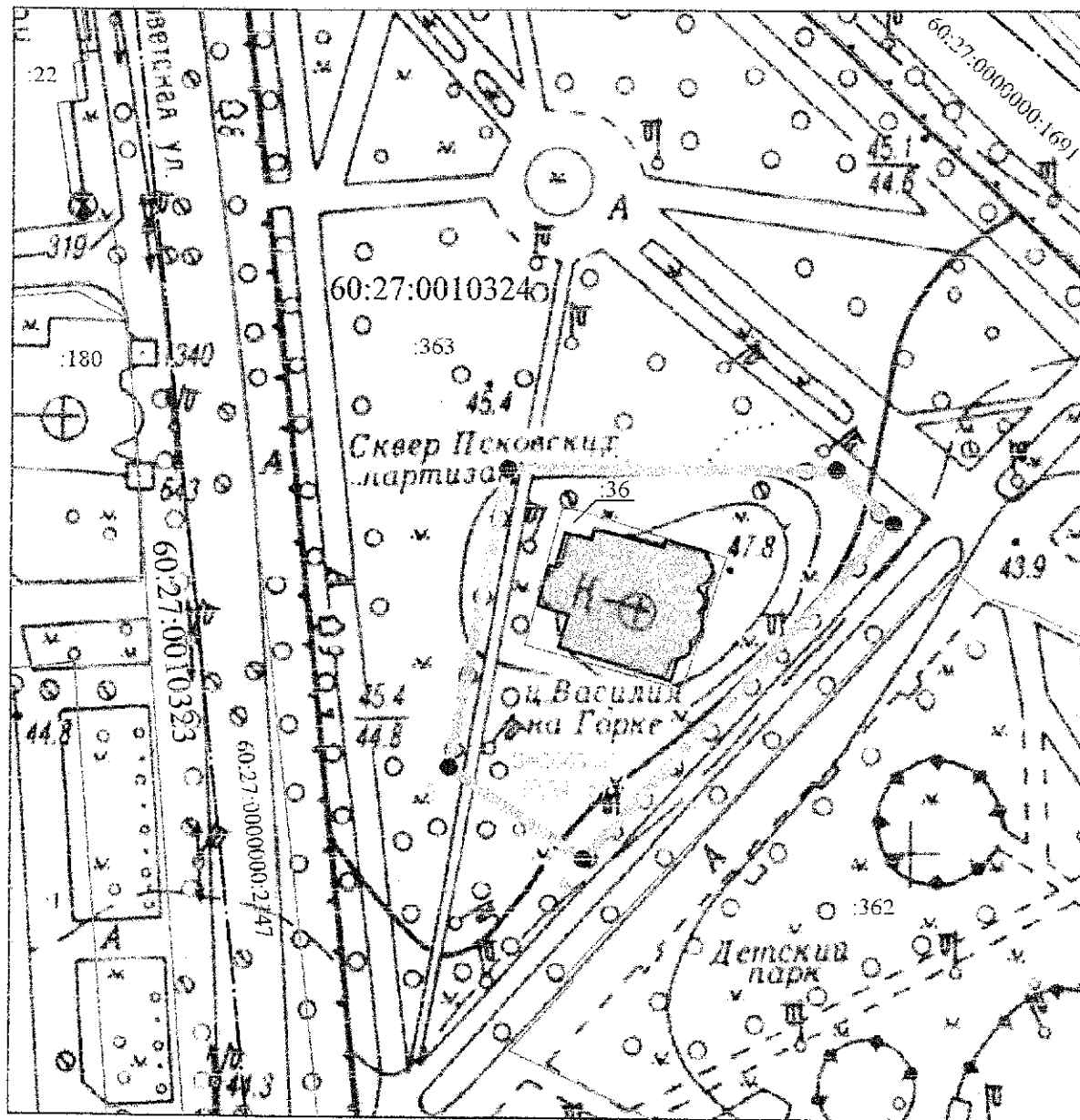


Схема границ территории
 объекта культурного наследия федерального значения
 «Церковь Василия на горке», XV в., расположенного по адресу:
 Псковская область, г. Псков, Октябрьский проспект, д. 5



М 1:1000

УСЛОВНЫЕ ОБОЗНАЧЕНИЯ



Объект культурного наследия федерального значения «Церковь Василия на горке», XV в.



Границы территории (с характерными точками) объекта культурного наследия федерального значения «Церковь Василия на горке», XV в.

Сведения кадастра:

60:27:0010324

- границы кадастровых кварталов

36

- границы кадастровых участков