

КОМИТЕТ ПО ОХРАНЕ ОБЪЕКТОВ КУЛЬТУРНОГО НАСЛЕДИЯ ПСКОВСКОЙ ОБЛАСТИ

ПРИКАЗ

от 21.01.2020 № 397
г. ПСКОВ

О внесении изменений в приказ Государственного комитета Псковской области по охране объектов культурного наследия от 12.11.2014 № 719 «Об утверждении границы территории объекта культурного наследия федерального значения «Об утверждении границы территории объекта культурного наследия федерального значения «Церковь Георгия со Взвоза», 1494 г., расположенного по адресу: Псковская область, г. Псков, ул. Карла Либкнехта (уточненный адрес: г. Псков, ул. Георгиевская, 1)»

На основании Федерального закона от 25.06.2002 № 73-ФЗ «Об объектах культурного наследия (памятниках истории и культуры) народов Российской Федерации», Закона области от 10.05.1999 № 37-ОЗ «О государственной охране и использовании объектов культурного наследия (памятников истории и культуры) на территории Псковской области», в соответствии с пунктом 3.16 Положения о Комитете по охране объектов культурного наследия Псковской области, утвержденного постановлением Администрации области от 01.11.2013 № 510, ПРИКАЗЫВАЮ:

1. В наименовании, по тексту приказа Государственного комитета Псковской области по охране объектов культурного наследия

от 12.11.2014 № 719 «Об утверждении границы территории объекта культурного наследия федерального значения «Церковь Георгия со Взвоза», 1494 г., расположенного по адресу: Псковская область, г. Псков, ул. Карла Либкнехта (уточненный адрес: г. Псков, ул. Георгиевская, 1)» (далее – Приказ), приложения «Правовой режим использования земель и земельных участков в границе территории объекта культурного наследия федерального значения «Церковь Георгия со Взвоза», 1494 г., расположенного по адресу: Псковская область, г. Псков, ул. Карла Либкнехта (уточненный адрес: г. Псков, ул. Георгиевская, 1)» к Приказу слова «Псковская область, г. Псков, ул. Карла Либкнехта (уточненный адрес: г. Псков, ул. Георгиевская, 1)» заменить словами «Псковская область, г. Псков, ул. Георгиевская, д. 1».

2. Внести изменения в описание границы территории объекта культурного наследия федерального значения «Церковь Георгия со Взвоза», 1494 г., расположенного по адресу: Псковская область, г. Псков, ул. Карла Либкнехта (уточненный адрес: г. Псков, ул. Георгиевская, 1), утвержденное Приказом, изложив его в редакции согласно приложению № 1 к настоящему приказу.

3. Внести изменения в схему границы территории объекта культурного наследия федерального значения «Церковь Георгия со Взвоза», 1494 г., расположенного по адресу: Псковская область, г. Псков, ул. Карла Либкнехта (уточненный адрес: г. Псков, ул. Георгиевская, 1), утвержденную Приказом, изложив ее в редакции согласно приложению № 2 к настоящему приказу.

4. Отделу учета объектов культурного наследия обеспечить:

1) опубликование (размещение) настоящего приказа в сетевом издании «Нормативные правовые акты Псковской области» (pravo.pskov.ru);

2) направление сведений о границах территории объекта культурного наследия, об ограничениях использования объекта недвижимого имущества, находящегося в границах территории объекта культурного наследия, в федеральный орган исполнительной власти, уполномоченный Правительством Российской Федерации на осуществление государственного кадастрового учета, государственной регистрации прав, ведение Единого государственного реестра

недвижимости и предоставление сведений, содержащихся в Едином государственном реестре недвижимости.


5. Настоящий приказ вступает в силу со дня его подписания.

6. Контроль за исполнением настоящего приказа возложить на начальника отдела учета объектов культурного наследия Федорову С.В.

И.о. председателя Комитета по охране
объектов культурного наследия
Псковской области

В.А.Нэдик

Верно: Ковальчук



Приложение № 1
к приказу Комитета по охране объектов
культурного наследия Псковской области
от «24» 07 2020 г. № 397

Описание

границы территории объекта культурного наследия федерального значения «Церковь Георгия со Взвоза», 1494 г., расположенного по адресу: Псковская область, г. Псков, ул. Георгиевская, д. 1

Граница территории объекта культурного наследия федерального значения «Церковь Георгия со Взвоза», 1494 г. проходит:

от точки 1 в северо-восточном направлении 24,08 м по границе кадастрового участка 60:27:0010332:58 до точки 2 (точки 1, 2);

далее от точки 2 в северо-восточном направлении 16,48 м вдоль границы кадастрового участка 60:27:0010332:5 до точки 3 (точки 2, 3);

далее от точки 3 в юго-восточном направлении 47,91 м вдоль восточной границы кадастрового участка 60:27:0010332:58 до точки 4 (точки 3, 4);

далее от точки 4 в юго-западном направлении 34,00 м и вдоль границы кадастрового участка 60:27:0010332:58 до точки 5 (точки 4, 5);

далее от точки 5 в юго-восточном направлении 1,01 м по границе кадастрового участка 60:27:0010332:58 до точки 6 (точки 5, 6);

далее от точки 6 в юго-западном направлении 8,14 м в по границе кадастрового участка 60:27:0010332:58 до точки 7 (точки 6, 7);

далее от точки 7 в северо-западном направлении 43,26 м по границе кадастрового участка 60:27:0010332:58 до точки 10 (точки 7 – 10);

далее от точки 10 в северо-восточном направлении 7,19 м по границе кадастрового участка 60:27:0010332:58 до исходной точки 1 (точки 10 – 1).

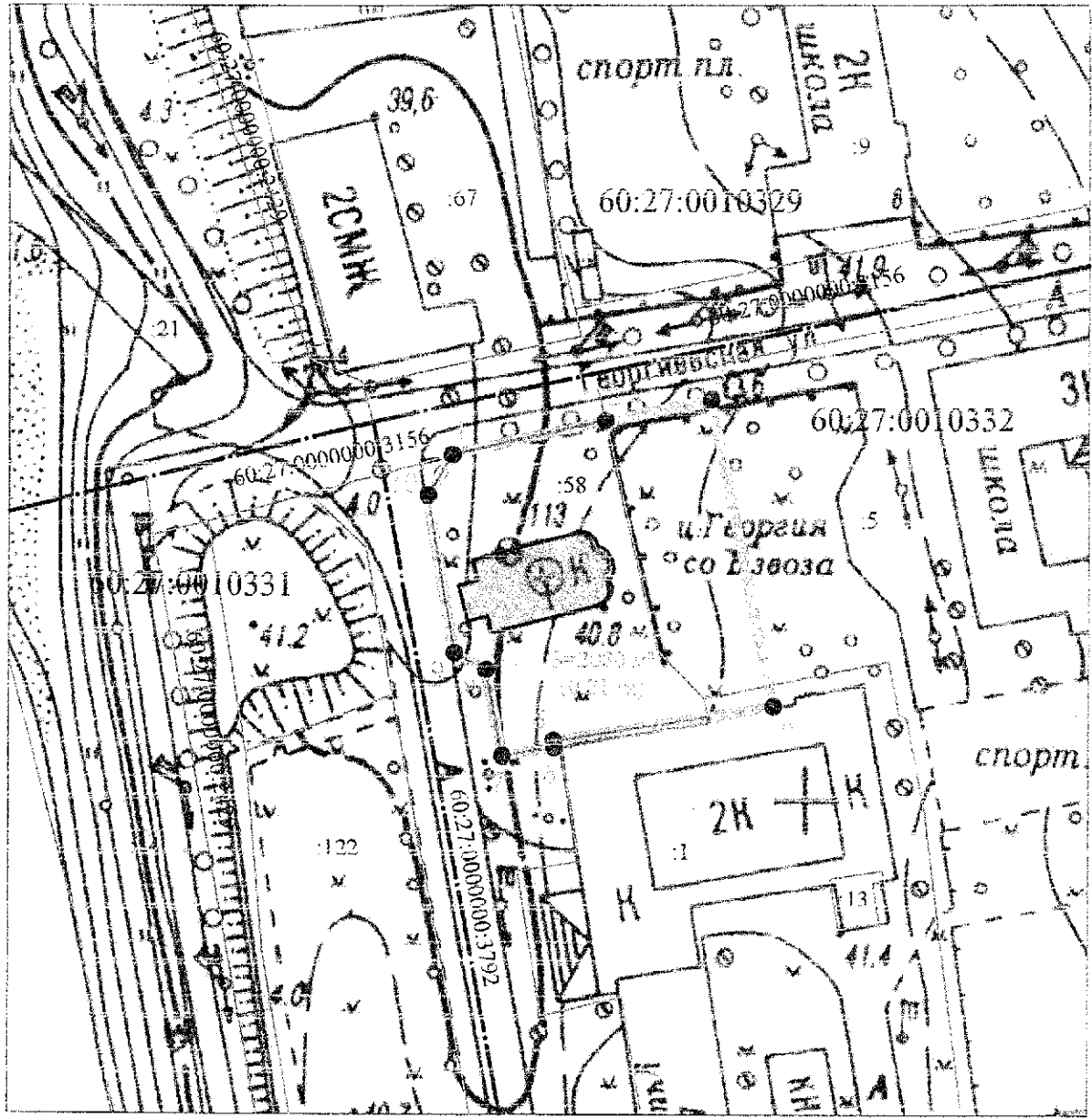
Площадь территории: 2080 кв.м.

Перечень координат
характерных точек границы территории объекта культурного наследия
федерального значения «Церковь Георгия со Взвоза», 1494 г.,
расположенного по адресу: Псковская область, г. Псков, ул. Георгиевская,
д. 1

| № п/п | X | Y |
|-------|-----------|------------|
| 1 | 499247,43 | 1272842,66 |
| 2 | 499252,74 | 1272866,15 |
| 3 | 499256,06 | 1272882,29 |
| 4 | 499209,13 | 1272891,93 |
| 5 | 499203,81 | 1272858,35 |
| 6 | 499202,82 | 1272858,53 |
| 7 | 499201,53 | 1272850,49 |
| 8 | 499214,64 | 1272847,93 |
| 9 | 499217,22 | 1272843,07 |
| 10 | 499241,27 | 1272838,95 |
| 1 | 499247,43 | 1272842,66 |





Схема границ территории
объекта культурного наследия федерального значения
«Церковь Георгия со Взвоза», 1494 г., расположенного по адресу:
Псковская область, г. Псков, ул. Георгиевская, д. 1



М 1:1000

УСЛОВНЫЕ ОБОЗНАЧЕНИЯ

-  Объект культурного наследия федерального значения «Церковь Георгия со Взвоза», 1494 г.
-  Границы территории (с характерными точками) объекта культурного наследия федерального значения «Церковь Георгия со Взвоза», 1494 г.

Сведения кадастра:

- 60:27:0010331
- границы кадастровых кварталов
-
- границы кадастровых участков