

## КОМИТЕТ ПО ОХРАНЕ ОБЪЕКТОВ КУЛЬТУРНОГО НАСЛЕДИЯ ПСКОВСКОЙ ОБЛАСТИ

### ПРИКАЗ

от 22.07.2010 № 401  
г. ПСКОВ

Об утверждении границы территории объекта культурного наследия федерального значения «Церковь Грузинской Богородицы (дер.)», 1895 г., расположенного по адресу: Псковская область, Порховский район, д. Хохловы Горки

На основании Федерального закона от 25.06.2002 № 73-ФЗ «Об объектах культурного наследия (памятниках истории и культуры) народов Российской Федерации», Закона области от 10.05.1999 № 37-ОЗ «О государственной охране и использовании объектов культурного наследия (памятников истории и культуры) на территории Псковской области», в соответствии с пунктом 3.16 Положения о Комитете по охране объектов культурного наследия Псковской области, утвержденного постановлением Администрации области от 01.11.2013 № 510, ПРИКАЗЫВАЮ:

1. Утвердить прилагаемое описание и перечень координат характерных точек границы территории объекта культурного наследия федерального значения «Церковь Грузинской Богородицы (дер.)», 1895 г., расположенного по адресу: Псковская область, Порховский район, д. Хохловы Горки.

2. Утвердить прилагаемую схему границы территории объекта культурного наследия федерального значения «Церковь Грузинской Богородицы (дер.)», 1895 г., расположенного по адресу: Псковская область, Порховский район, д. Хохловы Горки.

3. Утвердить прилагаемый режим использования территории объекта культурного наследия федерального значения «Церковь Грузинской Богородицы (дер.)», 1895 г., расположенного по адресу: Псковская область, Порховский район, д. Хохловы Горки.

4. Отделу учета объектов культурного наследия обеспечить:

1) опубликование (размещение) настоящего приказа в сетевом издании «Нормативные правовые акты Псковской области» ([pravo.pskov.ru](http://pravo.pskov.ru));

2) направление сведений о границах территории объекта культурного наследия, об ограничениях использования объекта недвижимого имущества, находящегося в границах территории объекта культурного наследия, в федеральный орган исполнительной власти, уполномоченный Правительством Российской Федерации на осуществление государственного кадастрового учета, государственной регистрации прав, ведение Единого государственного реестра недвижимости и предоставление сведений, содержащихся в Едином государственном реестре недвижимости.

5. Настоящий приказ вступает в силу со дня его подписания.

6. Контроль за исполнением настоящего приказа возложить на начальника отдела учета объектов культурного наследия Федорову С.В.

И.о. председателя Комитета по охране  
объектов культурного наследия  
Псковской области

В.А.Нэдик

Верно: Ковальчук



Утверждено  
приказом Комитета по охране объектов  
культурного наследия Псковской области  
от « 22 » 07 2020 г. № 401

#### Описание границы

территории объекта культурного наследия федерального значения  
«Церковь Грузинской Богоматери (дер.)», 1895 г., расположенного  
по адресу: Псковская область, Порховский район, д. Хохловы Горки

Граница территории объекта культурного наследия федерального значения «Церковь Грузинской Богоматери (дер.)», 1895 г. проходит:

от точки 1 в северо-восточном направлении 73,4 м по наружному контуру валунной ограды до точки 2 (точки 1, 2);

далее от точки 2 в юго-восточном направлении 49,63 м по наружному контуру валунной ограды до точки 3 (точки 2, 3);

далее от точки 3 в юго-западном направлении 74,84 м по наружному контуру валунной ограды до точки 4 (точки 3, 4);

далее от точки 4 в северо-западном направлении 54,99 м по наружному контуру валунной ограды до исходной точки 1 (точки 4 - 1).

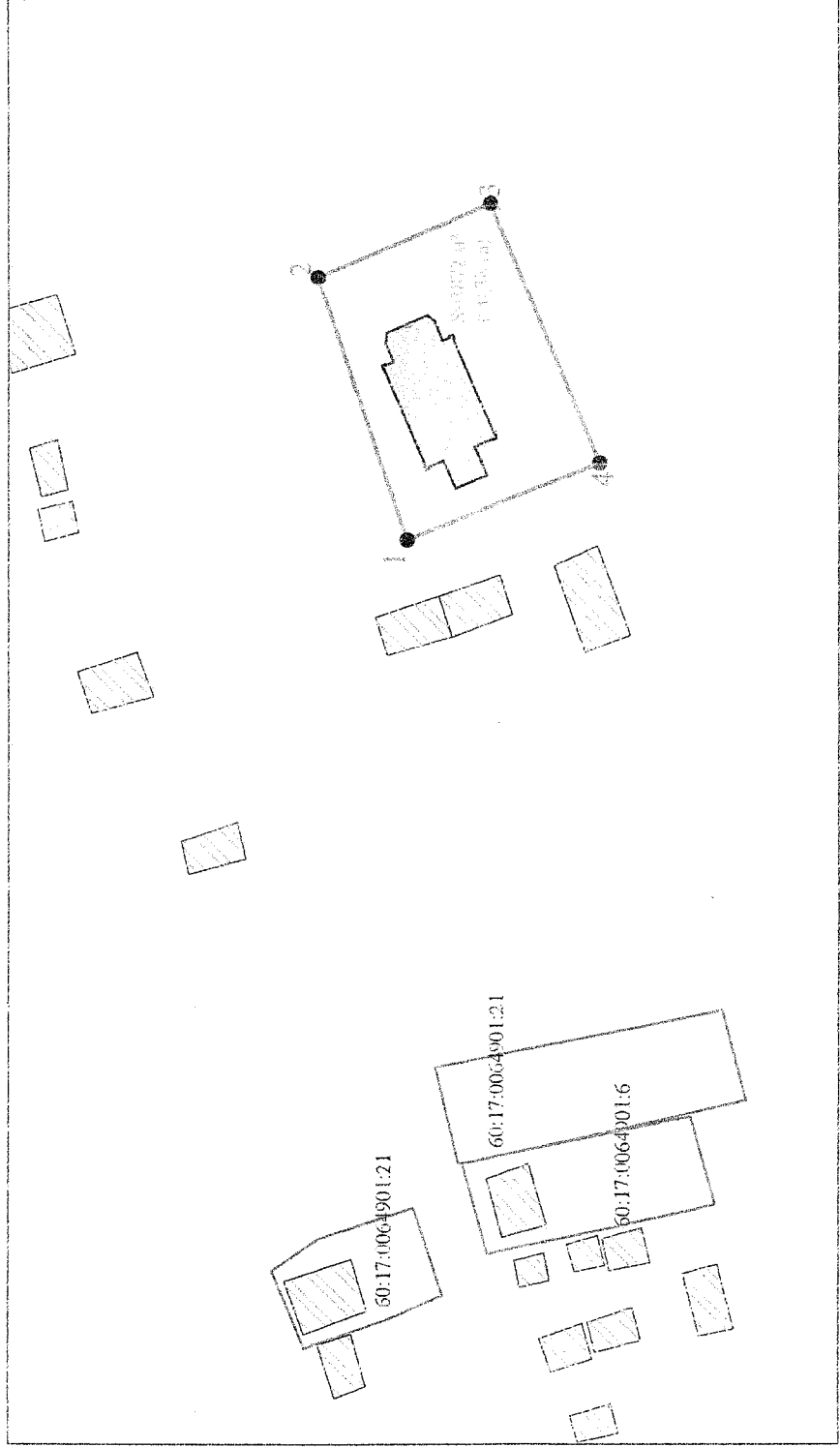
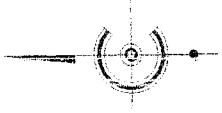
Площадь территории: 3872 кв.м.

#### Перечень координат

характерных точек границы территории объекта культурного наследия федерального значения «Церковь Грузинской Богоматери (дер.)», 1895 г., расположенного по адресу: Псковская область, Порховский район, д. Хохловы Горки

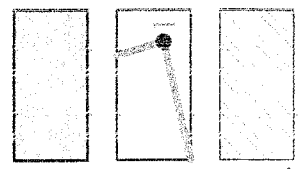
№ п/п	X	Y
1	515839,12	2161202,51
2	515862,49	2161272,09
3	515816,97	2161291,87
4	515788,03	2161222,85
1	515839,12	2161202,51

Схема границ территории объекта культурного наследия федерального значения,  
"Церковь Грузинской Богоматери (дер.)", 1895 г., расположенного по адресу: Псковская  
область, Порховский район, д. Хохловы Горки



М 1:1000

УСЛОВНЫЕ ОБОЗНАЧЕНИЯ



Объект культурного наследия федерального значения "Церковь Грузинской  
Богоматери (дер.)", 1895 г.

Граница территории (с характерными точками) объекта культурного наследия  
федерального значения "Церковь Грузинской Богоматери (дер.)", 1895 г.

Объекты капитального строительства

СВЕДЕНИЯ КАДАСТРА

60:17:0064901:21  
60:17:0064901:21  
граница кадастровых кварталов  
граница кадастровых участков

Утвержден  
приказом Комитета по охране объектов  
культурного наследия Псковской области  
от « 22 » \_\_\_\_\_ 07 \_\_\_\_\_ 2020 г. № 401

#### Режим использования

территории объекта культурного наследия федерального значения  
«Церковь Грузинской Богоматери (дер.)», 1895 г., расположенного  
по адресу: Псковская область, Порховский район, д. Хохловы Горки

В границах территории объекта культурного наследия федерального значения «Церковь Грузинской Богоматери (дер.)», 1895 г.:

разрешается:

реставрация, консервация, ремонт, приспособление объекта культурного наследия для современного использования;

ведение хозяйственной деятельности, не противоречащей требованиям обеспечения сохранности объекта культурного наследия и позволяющей обеспечить функционирование объекта культурного наследия в современных условиях;

запрещается:

строительство объектов капитального строительства и увеличение объемно-пространственных характеристик существующих на территории памятника объектов капитального строительства;

проведение землеустроительных, земляных, строительных, мелиоративных, хозяйственных и иных работ, за исключением работ по сохранению объекта культурного наследия или его отдельных элементов, сохранению историко-градостроительной или природной среды объекта культурного наследия;

прокладка инженерных коммуникаций надземным и наземным способом.