

## КОМИТЕТ ПО ОХРАНЕ ОБЪЕКТОВ КУЛЬТУРНОГО НАСЛЕДИЯ ПСКОВСКОЙ ОБЛАСТИ

### ПРИКАЗ

от 12.11.2010 № 419  
г. ПСКОВ

Об утверждении границы территории объекта культурного наследия федерального значения «Подызбица», XVII в., расположенного по адресу: Псковская область, г. Псков, ул. Гоголя, 45

На основании Федерального закона от 25.06.2002 № 73-ФЗ «Об объектах культурного наследия (памятниках истории и культуры) народов Российской Федерации», Закона области от 10.05.1999 № 37-ОЗ «О государственной охране и использовании объектов культурного наследия (памятников истории и культуры) на территории Псковской области», в соответствии с пунктом 3.16 Положения о Комитете по охране объектов культурного наследия Псковской области, утвержденного постановлением Администрации области от 01.11.2013 № 510, ПРИКАЗЫВАЮ:

1. Утвердить описание и перечень координат характерных точек границы территории объекта культурного наследия федерального значения «Подызбица», XVII в., расположенного по адресу: Псковская область, г. Псков, ул. Гоголя, 45, согласно приложению № 1 к настоящему приказу.

2. Утвердить схему границы территории объекта культурного наследия федерального значения «Подызбица», XVII в., расположенного

по адресу: Псковская область, г. Псков, ул. Гоголя, 45, согласно приложению № 2 к настоящему приказу.

3. Утвердить режим использования территории объекта культурного наследия федерального значения «Подызбица», XVII в., расположенного по адресу: Псковская область, г. Псков, ул. Гоголя, 45, согласно приложению № 3 к настоящему приказу.

4. Отделу учета объектов культурного наследия обеспечить:

1) опубликование (размещение) настоящего приказа в сетевом издании «Нормативные правовые акты Псковской области» (pravo.pskov.ru);

2) направление сведений о границах территории объекта культурного наследия, об ограничениях использования объекта недвижимого имущества, находящегося в границах территории объекта культурного наследия, в федеральный орган исполнительной власти, уполномоченный Правительством Российской Федерации на осуществление государственного кадастрового учета, государственной регистрации прав, ведение Единого государственного реестра недвижимости и предоставление сведений, содержащихся в Едином государственном реестре недвижимости.

5. Настоящий приказ вступает в силу со дня его подписания.

6. Контроль за исполнением настоящего приказа возложить на начальника отдела учета объектов культурного наследия Федорову С.В.

И.о. председателя Комитета по охране  
объектов культурного наследия  
Псковской области

В.А.Нэдик

Верно: Ковальчук



Приложение № 1  
к приказу Комитета по охране объектов  
культурного наследия Псковской области  
от « 12 » 11 2020 г. № 419

Описание границы

территории объекта культурного наследия федерального значения  
«Подызбица», XVII в., расположенного по адресу: Псковская область,  
г. Псков, ул. Гоголя, 45

Граница территории объекта культурного наследия федерального значения «Подызбица», XVII в. проходит:

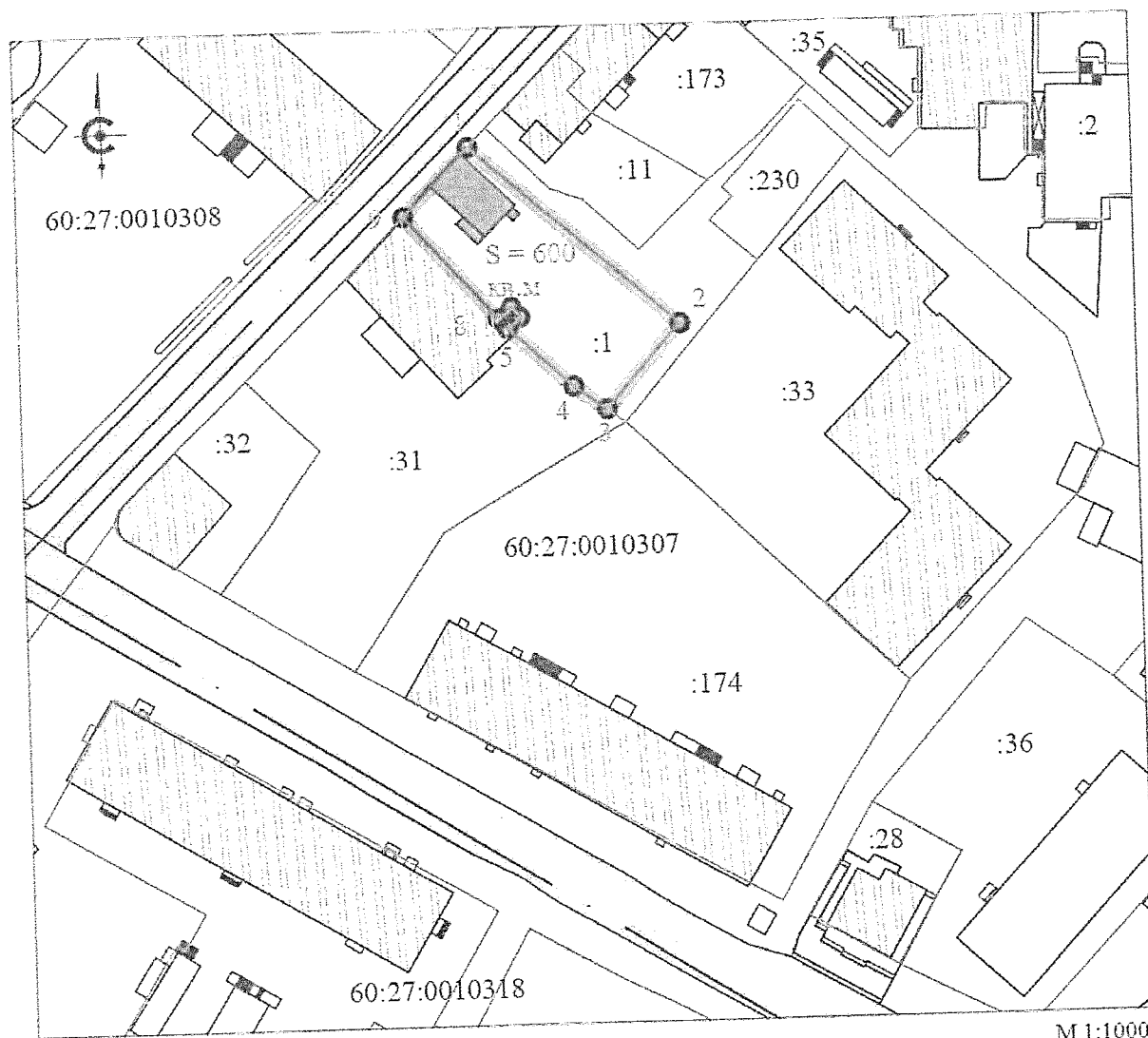
от точки 1 в юго-восточном направлении 38,36 м по границе кадастрового участка 60:27:0010307:1 до точки 2 (точки 1, 2);  
далее от точки 2 в юго-западном направлении 16,64 м по границе кадастрового участка 60:27:0010307:1 до точки 3 (точки 2, 3);  
далее от точки 3 в северо-западном направлении 19,01 м по границе кадастрового участка 60:27:0010307:1 до точки 5 (точки 3 - 5);  
далее от точки 5 в северо-восточном направлении 2,48 м по границе кадастрового участка 60:27:0010307:1 до точки 6 (точки 5, 6);  
далее от точки 6 в северо-западном направлении 1,77 м по границе кадастрового участка 60:27:0010307:1 до точки 7 (точки 6, 7);  
далее от точки 7 в юго-западном направлении 2,55 м по границе кадастрового участка 60:27:0010307:1 до точки 8 (точки 7, 8);  
далее от точки 8 в северо-западном направлении 18,03 м по границе кадастрового участка 60:27:0010307:1 до точки 9 (точки 8, 9);  
далее от точки 9 в северо-восточном направлении 13,93 м по границе кадастрового участка 60:27:0010307:1 до исходной точки 1 (точки 9 - 1).

Площадь территории: 600 кв.м.




Перечень координат  
характерных точек границы территории объекта культурного наследия  
федерального значения «Подызбица», XVII в., расположенного  
по адресу: Псковская область, г. Псков, ул. Гоголя, 45

№ п/п	X	Y
1	500 355,80	1 273 820,70
2	500 330,80	1 273 849,80
3	500 318,40	1 273 838,70
4	500 321,50	1 273 834,50
5	500 331,40	1 273 824,90
6	500 333,10	1 273 826,70
7	500 334,40	1 273 825,50
8	500 332,70	1 273 823,60
9	500 345,70	1 273 811,10
1	500 355,80	1 273 820,70

Схема  
границ территории объекта культурного наследия федерального значения  
«Подызбища», XVII в.,  
расположенного по адресу: Псковская область, г. Псков, ул. Гоголя, 45



УСЛОВНЫЕ ОБОЗНАЧЕНИЯ

-  Объект культурного наследия федерального значения «Подызбища», XVII в.
-  Граница территории (с характерными точками) объекта культурного наследия федерального значения «Подызбища», XVII в.
-  Объекты капитального строительства

СВЕДЕНИЯ КАДАСТРА:

- 60:27:0010307 граница кадастровых кварталов
- :35 граница кадастровых участков

Приложение № 3  
к приказу Комитета по охране объектов  
культурного наследия Псковской области  
от « 12 » 11 2020 г. № 419

Режим использования  
территории объекта культурного наследия федерального значения  
«Подызбица», XVII в., расположенного по адресу: Псковская область,  
г. Псков, ул. Гоголя, 45

В границах территории объекта культурного наследия федерального значения «Подызбица», XVII в.:

разрешается:

реставрация, консервация, ремонт, приспособление объекта культурного наследия для современного использования;

ведение хозяйственной деятельности, не противоречащей требованиям обеспечения сохранности объекта культурного наследия и позволяющей обеспечить функционирование объекта культурного наследия в современных условиях;

запрещается:

строительство объектов капитального строительства и увеличение объемно-пространственных характеристик существующих на территории памятника объектов капитального строительства;

проведение землеустроительных, земляных, строительных, мелиоративных, хозяйственных и иных работ, за исключением работ по сохранению объекта культурного наследия или его отдельных элементов, сохранению историко-градостроительной или природной среды объекта культурного наследия;

прокладка инженерных коммуникаций надземным и наземным способом.