



КОМИТЕТ ПО ОХРАНЕ ОБЪЕКТОВ КУЛЬТУРНОГО НАСЛЕДИЯ ПСКОВСКОЙ ОБЛАСТИ

ПРИКАЗ

от 25.11.2020 № 330
г. ПСКОВ

О внесении изменений в приказ Комитета по охране объектов культурного наследия Псковской области от 03.11.2020 № 677 «Об утверждении границы территории объектов культурного наследия регионального значения: «Прачешный двор», 1847-1856 гг., расположенный по адресу: Псковская область, г. Псков, Комиссаровский пер., д. 1, «Дом жилой», 1860 г., расположенный по адресу: Комиссаровский пер., 1-а»

На основании Федерального закона от 25.06.2002 № 73-ФЗ «Об объектах культурного наследия (памятниках истории и культуры) народов Российской Федерации», Закона области от 10.05.1999 № 37-ОЗ «О государственной охране и использовании объектов культурного наследия (памятников истории и культуры) на территории Псковской области», в соответствии с пунктом 3.16 Положения о Комитете по охране объектов культурного наследия Псковской области, утвержденного постановлением Администрации области от 01.11.2013 № 510, ПРИКАЗЫВАЮ:

1. Внести изменения в описание границы территории объектов культурного наследия регионального значения: «Прачешный двор»,

1847-1856 гг., расположенный по адресу: Псковская область, г. Псков, Комиссаровский пер., д. 1, «Дом жилой», 1860 г., расположенный по адресу: Комиссаровский пер., 1-а, утвержденное приказом Комитета по охране объектов культурного наследия Псковской области от 03.11.2020 № 677 «Об утверждении границы территории объектов культурного наследия регионального значения: «Прачешный двор», 1847-1856 гг., расположенный по адресу: Псковская область, г. Псков, Комиссаровский пер., д. 1, «Дом жилой», 1860 г., расположенный по адресу: Комиссаровский пер., 1-а» (далее – Приказ), изложив его в редакции согласно приложению 1 к настоящему приказу.

2. Внести изменения в схему границы территории объекта культурного наследия регионального значения: «Прачешный двор», 1847-1856 гг., расположенный по адресу: Псковская область, г. Псков, Комиссаровский пер., д. 1, «Дом жилой», 1860 г., расположенный по адресу: Комиссаровский пер., 1-а, утвержденную Приказом, изложив ее в редакции согласно приложению 2 к настоящему приказу.

3. Отделу учета объектов культурного наследия обеспечить:

1) опубликование (размещение) настоящего приказа в сетевом издании «Нормативные правовые акты Псковской области» (pravo.pskov.ru);

2) направление сведений о границах территории объекта культурного наследия, об ограничениях использования объекта недвижимого имущества, находящегося в границах территории объекта культурного наследия, в федеральный орган исполнительной власти, уполномоченный Правительством Российской Федерации на осуществление государственного кадастрового учета, государственной регистрации прав, ведение Единого государственного реестра недвижимости и предоставление сведений, содержащихся в Едином государственном реестре недвижимости.

4. Настоящий приказ вступает в силу со дня его подписания.

5. Контроль за исполнением настоящего приказа возложить на начальника отдела учета объектов культурного наследия Федорову С.В.

И.о. председателя Комитета по охране
объектов культурного наследия
Псковской области

В.А.Нэдик

Верно: Ковальчук



Приложение 1
к приказу Комитета по охране объектов
культурного наследия Псковской области
от « 15 » 11 2020 г. № 830

Описание границы

территории объектов культурного наследия регионального значения:
«Прачешный двор», 1847-1856 гг., расположенный по адресу: Псковская
область, г. Псков, Комиссаровский пер., д. 1, «Дом жилой», 1860 г.,
расположенный по адресу: Комиссаровский пер., 1-а

Граница территории объектов культурного наследия регионального
значения: «Прачешный двор», 1847-1856 гг., «Дом жилой», 1860 г.
проходит:

от точки 1 в юго-восточном направлении 46,32 м по границе
кадастрового участка 60:27:0010321:163 до точки 3 (точки 1 – 3);

далее от точки 3 в юго-западном направлении 33,11 м по границе
кадастрового участка 60:27:0010321:163 до точки 4 (точки 3, 4);

далее от точки 4 в северо-западном направлении 47,01 м
по кадастрового участка 60:27:0010321:163 до точки 5 (точки 4, 5);

далее от точки 5 в северо-восточном направлении 33,14 м
по границе кадастрового участка 60:27:0010321:163 до исходной точки 1
(точки 5 – 1).

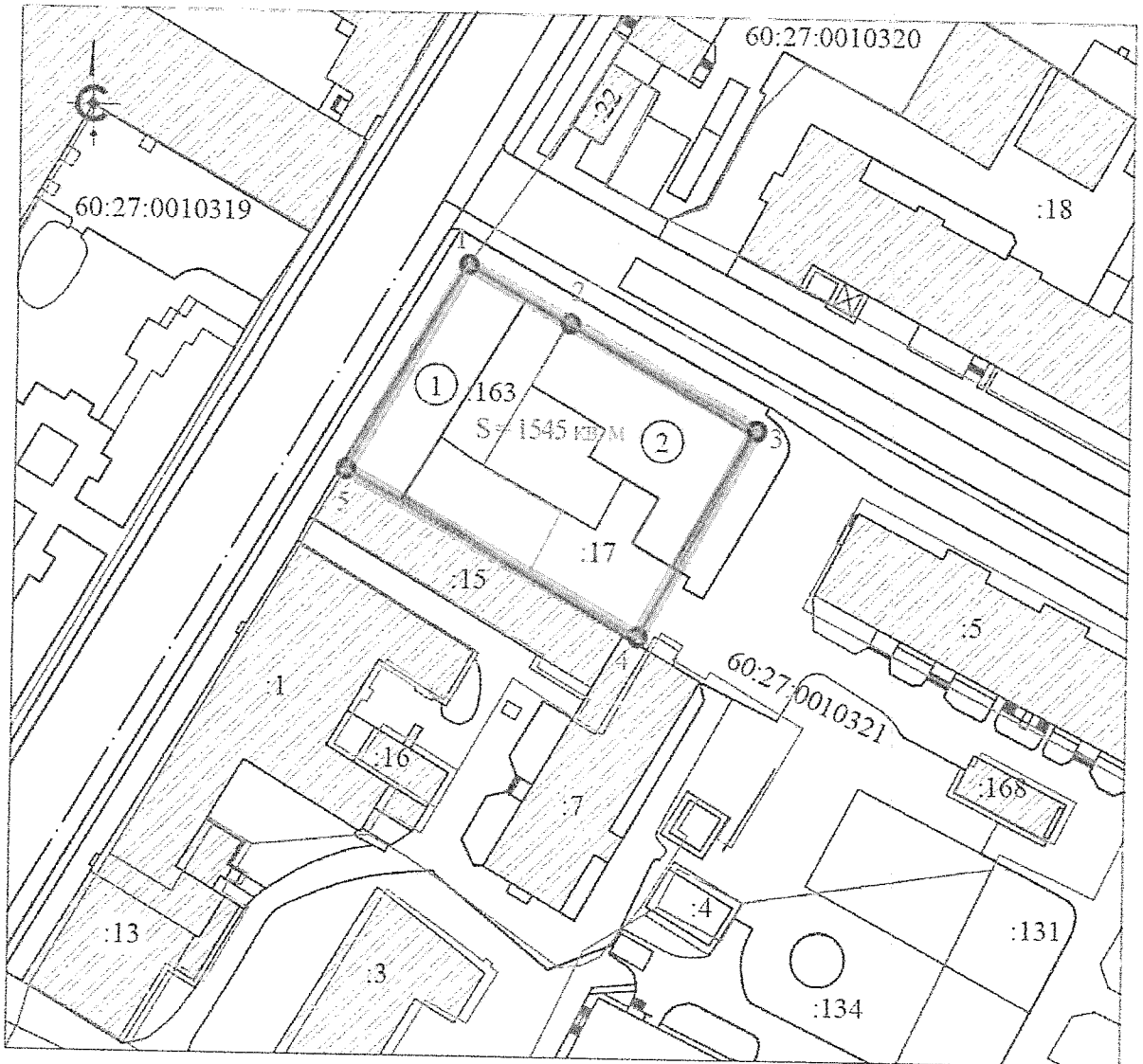
Площадь территории: 1545 кв.м.

Перечень координат

характерных точек границы территории объектов культурного наследия
регионального значения: «Прачешный двор», 1847-1856 гг.,
расположенный по адресу: Псковская область, г. Псков, Комиссаровский
пер., д. 1, «Дом жилой», 1860 г., расположенный по адресу:
Комиссаровский пер., 1-а




№ п/п	X	Y
1	499912,38	1273515,99
2	499904,41	1273530,40
3	499889,89	1273556,48
4	499860,97	1273540,36
5	499883,78	1273499,25
6	499912,38	1273515,99

Схема границы
 территории объектов культурного наследия регионального значения:
 «Прачешный двор», 1847 - 1856 гг.,
 расположенный по адресу: Псковская область, г. Псков, Комиссаровский пер., д. 1,
 «Дом жилой», 1860 г.,
 расположенный по адресу: Псковская область, г. Псков, Комиссаровский пер., 1-а



УСЛОВНЫЕ ОБОЗНАЧЕНИЯ

М 1:1000

-  Объекты культурного наследия регионального значения: 1 - «Прачешный двор», 1847 - 1856 гг., 2 - «Дом жилой», 1860 г.
-  Объединенная граница территорий (с характерными точками) объектов культурного наследия регионального значения «Прачешный двор», 1847 - 1856 гг. и «Дом жилой», 1860 г.
-  Объекты капитального строительства

СВЕДЕНИЯ КАДАСТРА:

- 60:27:0010321 граница кадастровых кварталов
- :16 граница кадастровых участков