

КОМИТЕТ ПО ОХРАНЕ ОБЪЕКТОВ КУЛЬТУРНОГО НАСЛЕДИЯ ПСКОВСКОЙ ОБЛАСТИ

ПРИКАЗ

от 23.11.2020 № 805
г. ПСКОВ

О внесении изменений в приказ Государственного комитета Псковской области по охране объектов культурного наследия от 31.12.2014 № 886 «Об утверждении границы территории объекта культурного наследия регионального значения «Усадьба городская Боговских. Дом жилой с флигелем и торговыми кладовыми» первая четверть XIX в.; 1880-е г.; 1949 г., расположенного по адресу: г. Псков, ул. Пушкина, 6»

На основании Федерального закона от 25.06.2002 № 73-ФЗ «Об объектах культурного наследия (памятниках истории и культуры) народов Российской Федерации», Закона области от 10.05.1999 № 37-ОЗ «О государственной охране и использовании объектов культурного наследия (памятников истории и культуры) на территории Псковской области», в соответствии с пунктом 3.16 Положения о Комитете по охране объектов культурного наследия Псковской области, утвержденного постановлением Администрации области от 01.11.2013 № 510, ПРИКАЗЫВАЮ:

1. Внести изменения в описание границы территории объекта культурного наследия регионального значения «Усадьба городская Боговских. Дом жилой с флигелем и торговыми кладовыми», первая четверть XIX в.; 1880-е г.; 1949 г., расположенного по адресу: г. Псков, ул. Пушкина, 6, утвержденное приказом Государственного комитета

Псковской области по охране объектов культурного наследия от 31.12.2014 № 886 «Об утверждении границы территории объекта культурного наследия регионального значения «Усадьба городская Боговских. Дом жилой с флигелем и торговыми кладовыми» первая четверть XIX в.; 1880-е г.; 1949 г., расположенного по адресу: г. Псков, ул. Пушкина, 6» (далее – Приказ), изложив его в редакции согласно приложению 1 к настоящему приказу.

2. Внести изменения в схему границы территории объекта культурного наследия регионального значения «Усадьба городская Боговских. Дом жилой с флигелем и торговыми кладовыми», первая четверть XIX в.; 1880-е г.; 1949 г., расположенного по адресу: г. Псков, ул. Пушкина, 6, утвержденную Приказом, изложив ее в редакции согласно приложению 2 к настоящему приказу.

3. Отделу учета объектов культурного наследия обеспечить:

1) опубликование (размещение) настоящего приказа в сетевом издании «Нормативные правовые акты Псковской области» (pravo.pskov.ru);

2) направление сведений о границах территории объекта культурного наследия, об ограничениях использования объекта недвижимого имущества, находящегося в границах территории объекта культурного наследия, в федеральный орган исполнительной власти, уполномоченный Правительством Российской Федерации на осуществление государственного кадастрового учета, государственной регистрации прав, ведение Единого государственного реестра недвижимости и предоставление сведений, содержащихся в Едином государственном реестре недвижимости.

4. Настоящий приказ вступает в силу со дня его подписания.

5. Контроль за исполнением настоящего приказа возложить на начальника отдела учета объектов культурного наследия Федорову С.В.

И.о. председателя Комитета по охране
объектов культурного наследия

Псковской области

Верно: Ковальчук



В.А.Нэдик

Приложение № 1
к приказу Комитета по охране объектов
культурного наследия Псковской области
от «23» 11 2020 г. № 805

Описание границы

территории объекта культурного наследия регионального значения
«Усадьба городская Боговских. Дом жилой с флигелем и торговыми
кладовыми, первая четверть XIX в.», 1880-е г.; 1949 г., расположенного
по адресу: Псковская область, г. Псков, ул. Пушкина, 6

Граница территории объекта культурного наследия регионального значения «Усадьба городская Боговских. Дом жилой с флигелем и торговыми кладовыми, первая четверть XIX в.», 1880-е г.; 1949 г. проходит:

от точки 1 в юго-восточном направлении 10,71 м по границе кадастрового участка 60:27:0010311:104 до точки 2 (точки 1, 2);

далее от точки 2 в северо-восточном направлении 21,55 м по границе кадастрового участка 60:27:0010311:104 до точки 3 (точки 2, 3);

далее от точки 3 в юго-восточном направлении 28,99 м по границе кадастрового участка 60:27:0010311:104 до точки 6 (точки 3 – 6);

далее от точки 6 в юго-западном направлении 36,69 м по границе кадастрового участка 60:27:0010311:104 до точки 9 (точки 6 – 9);

далее от точки 9 в северо-западном направлении 40,61 м по границе кадастрового участка 60:27:0010311:104 до точки 10 (точки 9, 10);

далее от точки 10 в северо-восточном направлении 11,07 м по границе кадастрового участка 60:27:0010311:104 до исходной точки 1 (точки 10 – 1).

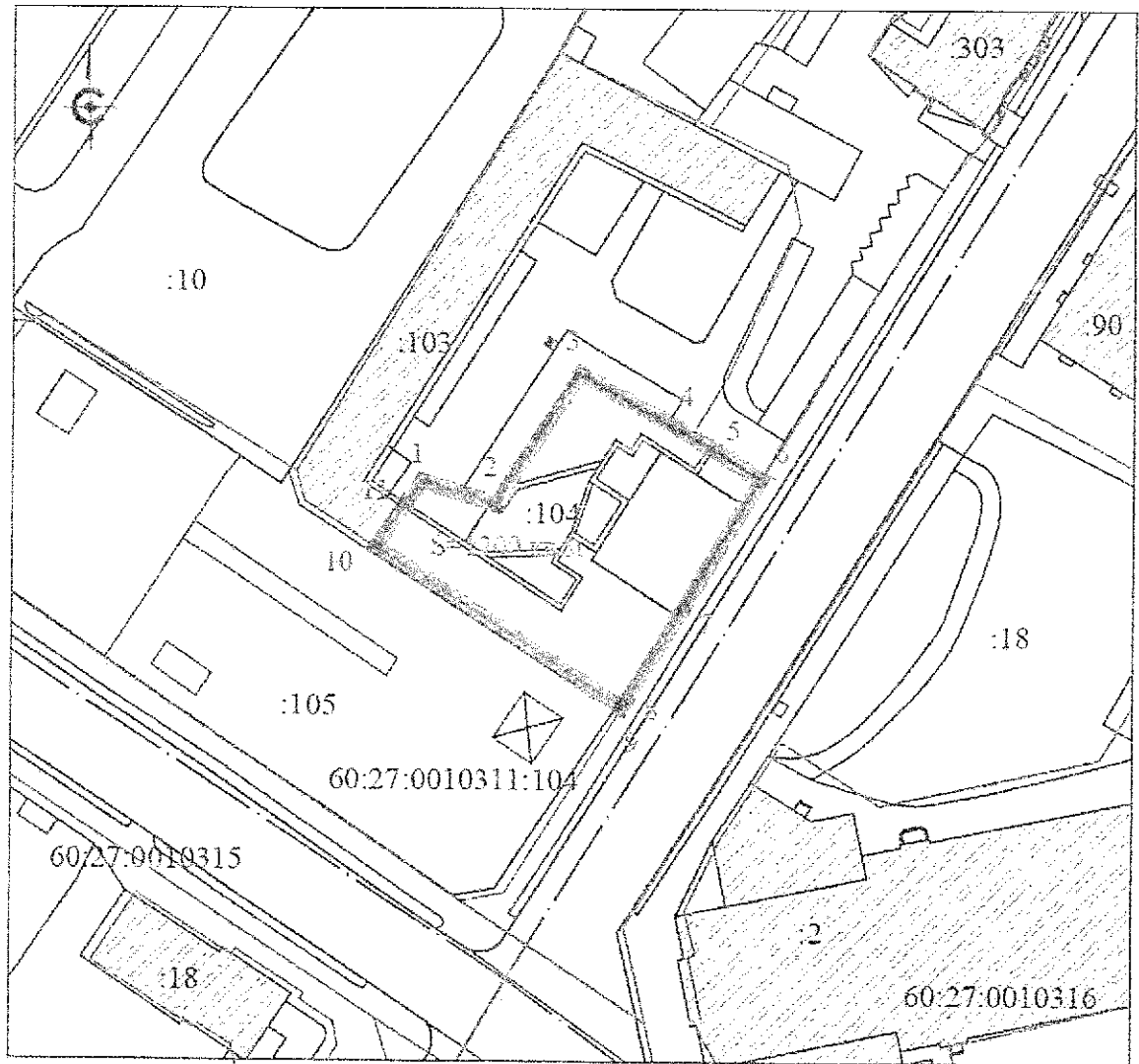
Площадь территории: 1200 кв.м.

Перечень координат

характерных точек границы территории объекта культурного наследия
регионального значения «Усадьба городская Боговских. Дом жилой
с флигелем и торговыми кладовыми, первая четверть XIX в.», 1880-е г.;
1949 г., расположенного по адресу: Псковская область, г. Псков,
ул. Пушкина, 6




№ п/п	X	Y
1	500102,23	1273213,99
2	500099,12	1273224,24
3	500117,27	1273235,85
4	500109,83	1273249,26
5	500106,55	1273254,66
6	500102,71	1273260,90
7	500084,88	1273250,27
8	500072,41	1273242,54
9	500071,34	1273241,88
10	500093,17	1273207,64
11	500099,48	1273211,91
1	500102,23	1273213,99

Схема границы
территории объекта культурного наследия регионального значения
"Усадьба городская Боговских. Дом жилой с флигелем и торговыми кладовыми,
первая четверть XIX в." 1880-е г., 1949 г.,
расположенного по адресу: Псковская область, г. Псков, ул. Пушкина, 6

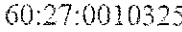
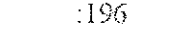


УСЛОВНЫЕ ОБОЗНАЧЕНИЯ

М 1:1000

-  Объект культурного наследия регионального значения "Усадьба городская Боговских. Дом жилой с флигелем и торговыми кладовыми, первая четверть XIX в." 1880-е г., 1949 г.
-  Граница территории (с характерными точками) объекта культурного наследия регионального значения "Усадьба городская Боговских. Дом жилой с флигелем и торговыми кладовыми, первая четверть XIX в." 1880-е г., 1949 г.
-  Объекты капитального строительства

СВЕДЕНИЯ КАДАСТРА:

-  60:27:0010325 граница кадастровых кварталов
-  :196 граница кадастровых участков