



## КОМИТЕТ ПО ОХРАНЕ ОБЪЕКТОВ КУЛЬТУРНОГО НАСЛЕДИЯ ПСКОВСКОЙ ОБЛАСТИ

### ПРИКАЗ

от 03.12.2013 № 855  
г. ПСКОВ

Об утверждении границы территории объекта культурного наследия регионального значения «Церковь Святой Троицы», XVIII в., расположенного по адресу: Псковская область, Псковский район, д. Красиковщина, д. 13-а

На основании Федерального закона от 25.06.2002 № 73-ФЗ «Об объектах культурного наследия (памятниках истории и культуры) народов Российской Федерации», Закона области от 10.05.1999 № 37-ОЗ «О государственной охране и использовании объектов культурного наследия (памятников истории и культуры) на территории Псковской области», в соответствии с пунктом 3.16 Положения о Комитете по охране объектов культурного наследия Псковской области, утвержденного постановлением Администрации области от 01.11.2013 № 510, ПРИКАЗЫВАЮ:

1. Утвердить описание и перечень координат характерных точек границы территории объекта культурного наследия регионального значения «Церковь Святой Троицы», XVIII в., расположенного по адресу: Псковская область, Псковский район, д. Красиковщина, д. 13-а, согласно приложению № 1 к настоящему приказу.

2. Утвердить схему границы территории объекта культурного наследия регионального значения «Церковь Святой Троицы», XVIII в., расположенного по адресу: Псковская область, Псковский район, д. Красиковщина, д. 13-а, согласно приложению № 2 к настоящему приказу.

3. Утвердить режим использования территории объекта культурного наследия регионального значения «Церковь Святой Троицы», XVIII в., расположенного по адресу: Псковская область, Псковский район, д. Красиковщина, д. 13-а, согласно приложению № 3 к настоящему приказу.

4. Отделу учета объектов культурного наследия обеспечить:

1) опубликование (размещение) настоящего приказа в сетевом издании «Нормативные правовые акты Псковской области» ([pravo.pskov.ru](http://pravo.pskov.ru));

2) направление сведений о границах территории объекта культурного наследия, об ограничениях использования объекта недвижимого имущества, находящегося в границах территории объекта культурного наследия, в федеральный орган исполнительной власти, уполномоченный Правительством Российской Федерации на осуществление государственного кадастрового учета, государственной регистрации прав, ведение Единого государственного реестра недвижимости и предоставление сведений, содержащихся в Едином государственном реестре недвижимости.

5. Настоящий приказ вступает в силу со дня его подписания.

6. Контроль за исполнением настоящего приказа возложить на начальника отдела учета объектов культурного наследия Федорову С.В.

И.о. председателя Комитета по охране  
объектов культурного наследия  
Псковской области

Верно: Ковальчук



В.А.Нэдик

Приложение № 1  
к приказу Комитета по охране объектов  
культурного наследия Псковской области  
от « 03 » 12 2020 г. № 855

Описание границы

территории объекта культурного наследия регионального значения  
«Церковь Святой Троицы», XVIII в., расположенного по адресу:  
Псковская область, Псковский район, д. Красиковщина, д. 13-а

Граница территории объекта культурного наследия регионального значения «Церковь Святой Троицы», XVIII в. проходит:

от точки 1 в северо-восточном направлении 69,35 м по внешней стороне валунной ограды погоста до точки 2 (точки 1, 2);

далее от точки 2 в юго-восточном направлении 61,55 м по внешней стороне валунной ограды погоста до точки 3 (точки 2, 3);

далее от точки 3 в юго-западном направлении 107,91 м по территории старого кладбища и существующей внутренней старой проходной дорожке до точки 4 (точки 3, 4);

далее от точки 4 в северо-западном направлении 67,47 м по внешней стороне валунной ограды погоста до исходной точки 1 (точки 4 – 1).

Площадь территории: 5459 кв.м.

Перечень координат

характерных точек границы территории объекта культурного наследия  
регионального значения «Церковь Святой Троицы», XVIII в.,  
расположенного по адресу: Псковская область, Псковский район,  
д. Красиковщина, д. 13-а

№ п/п	X	Y
1	528 445,00	1 279 002,00
2	528 474,00	1 279 065,00
3	528 432,00	1 279 110,00
4	528 379,00	1 279 016,00
1	528 445,00	1 279 002,00

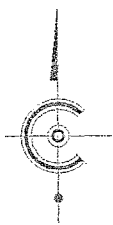
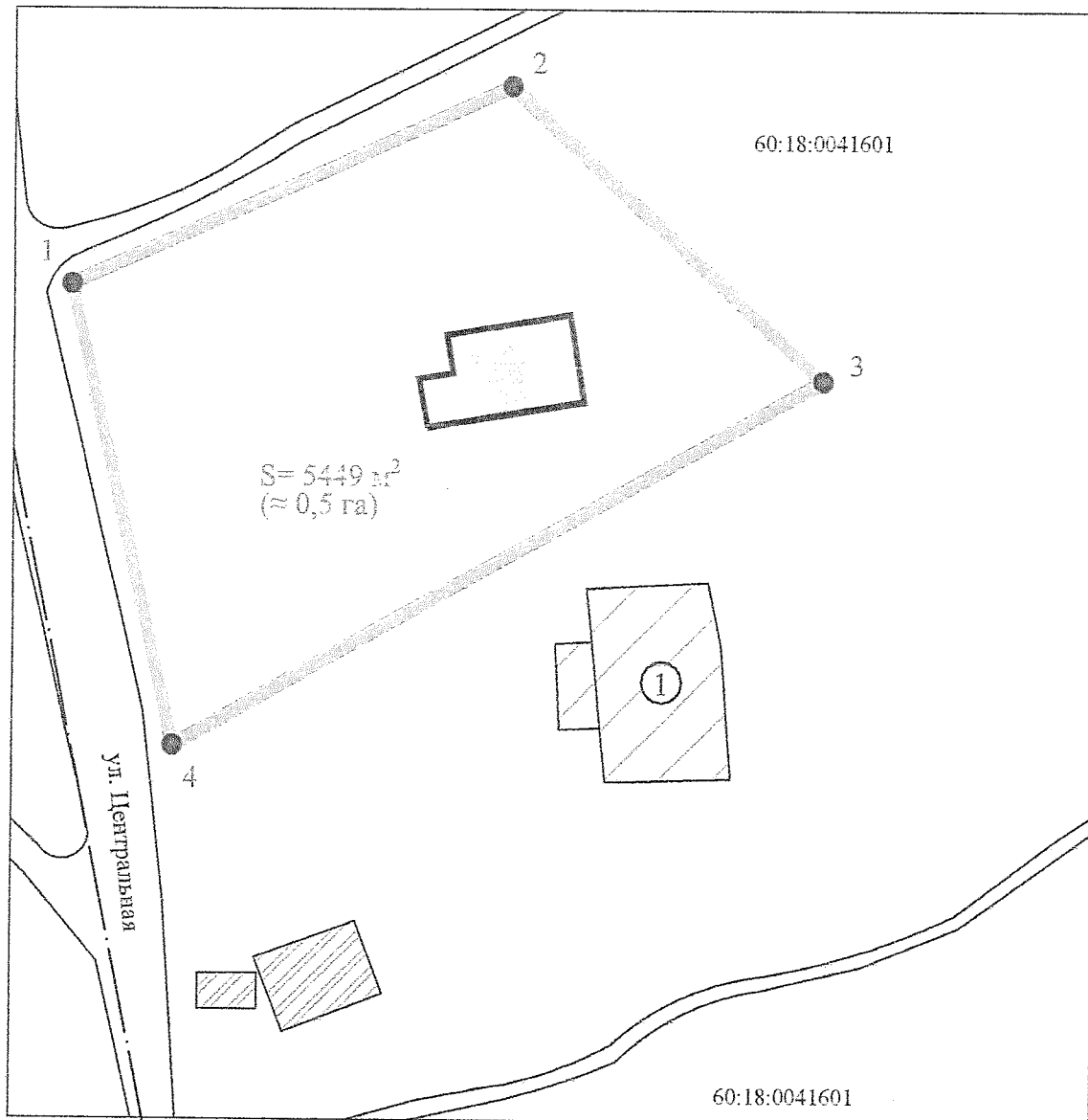







Схема границ территории  
объекта культурного наследия регионального значения  
«Церковь Святой Троицы», XVIII в., расположенного по адресу:  
Псковская область, Псковский район, д. Красиковщина, д. 13-а.



УСЛОВНЫЕ ОБОЗНАЧЕНИЯ

М 1:1000

-  Объект культурного наследия регионального значения «Церковь Святой Троицы», XVIII в.
-  Граница территории (с характерными точками) объекта культурного наследия регионального значения «Церковь Святой Троицы», XVIII в.
-  Объекты капитального строительства и временные хозяйственные постройки
-  Храм Рождества Христова, 1880 г.
-  Граница кадастровых кварталов

Приложение № 3  
приказу Комитета по охране объектов  
культурного наследия Псковской области  
от « 03 » 12 2020 г. № 855

Режим использования

территории объекта культурного наследия значения «Церковь Святой Троицы», XVIII в., расположенного по адресу: Псковская область, Псковский район, д. Красиковщина, д. 13-а

В границах территории объекта культурного наследия регионального значения «Церковь Святой Троицы», XVIII в.:

разрешается:

проектирование и проведение работ по сохранению объекта культурного наследия: реставрация, консервация, ремонт, приспособление объекта культурного наследия для современного использования;

ведение хозяйственной деятельности, не противоречащей требованиям обеспечения сохранности объекта культурного наследия и позволяющей обеспечить функционирование объекта культурного наследия в современных условиях;

восстановление отдельных утраченных элементов – надгробий и ограждений существующего на территории церкви кладбища, на основе археологических, историко-архивных исследований;

проведение работ по благоустройству территории на основе научных, историко-архивных, археологических, гидрологических исследований;

обеспечение мер пожарной безопасности;

обеспечение мер экологической безопасности;

прокладка, ремонт, реконструкция подземных инженерных коммуникаций;

ремонт и реконструкция дорог, проездов, не нарушающих целостность объекта культурного наследия и не создающих угрозы его повреждения, разрушения или уничтожения;

запрещается:

строительство объектов капитального строительства и увеличение объемно-пространственных характеристик существующих на территории памятника объектов капитального строительства;

прокладка наземных (надземных) и воздушных инженерных коммуникаций, кроме временных, необходимых для проведения работ по сохранению объекта культурного наследия;

установка на фасадах, крыше объекта культурного наследия кондиционеров, телеантенн, тарелок спутниковой связи, а также других средств технического обеспечения;

складирование материалов (конструкций) и строительного мусора, твердых бытовых отходов.