

КОМИТЕТ ПО ОХРАНЕ ОБЪЕКТОВ КУЛЬТУРНОГО НАСЛЕДИЯ ПСКОВСКОЙ ОБЛАСТИ

ПРИКАЗ

от 26.12.2014 № 311
г. ПСКОВ

О внесении изменений в приказ Государственного комитета Псковской области по охране объектов культурного наследия от 10.12.2014 № 775 «Об утверждении границы территории объекта культурного наследия федерального значения «Здание полицейского управления», XIX в., расположенного по адресу: Псковская область, г. Псков, Советская ул., 23»

На основании Федерального закона от 25.06.2002 № 73-ФЗ «Об объектах культурного наследия (памятниках истории и культуры) народов Российской Федерации», Закона области от 10.05.1999 № 37-ОЗ «О государственной охране и использовании объектов культурного наследия (памятников истории и культуры) на территории Псковской области», в соответствии с пунктом 3.16 Положения о Комитете по охране объектов культурного наследия Псковской области, утвержденного постановлением Администрации области от 01.11.2013 № 510, ПРИКАЗЫВАЮ:

1. В наименовании, по тексту приказа Государственного комитета Псковской области по охране объектов культурного наследия от 10.12.2014 № 775 «Об утверждении границы территории объекта культурного наследия федерального значения «Здание полицейского управления», XIX в., расположенного по адресу: Псковская область,

г. Псков, Советская ул., 23» (далее – Приказ), слова «объекта культурного наследия федерального значения «Здание полицейского управления», XIX в., расположенного по адресу: Псковская область, г. Псков, Советская ул., 23» заменить словами «объектов культурного наследия: федерального значения «Здание полицейского управления», XIX в., расположенного по адресу: Псковская область, г. Псков, Советская ул., 23, регионального значения «Комплекс зданий бывшей полицейской управы», XIX в., расположенного по адресу: Псковская область, г. Псков, ул. Советская, 21-а, 21-в, 23-б».

2. Внести изменения в описание границы территории объекта культурного наследия федерального значения «Здание полицейского управления», XIX в., расположенного по адресу: Псковская область, г. Псков, Советская ул., 23, утвержденное Приказом, изложив его в редакции согласно приложению № 1 к настоящему приказу.

3. Внести изменения в схему границы территории объекта культурного наследия федерального значения «Здание полицейского управления», XIX в., расположенного по адресу: Псковская область, г. Псков, Советская ул., 23, утвержденное Приказом, изложив его в редакции согласно приложению № 2 к настоящему приказу.

4. Отделу учета объектов культурного наследия обеспечить:

1) опубликование (размещение) настоящего приказа в сетевом издании «Нормативные правовые акты Псковской области» (pravo.pskov.ru);

2) направление сведений о границах территории объекта культурного наследия, об ограничениях использования объекта недвижимого имущества, находящегося в границах территории объекта культурного наследия, в федеральный орган исполнительной власти, уполномоченный Правительством Российской Федерации на осуществление государственного кадастрового учета, государственной регистрации прав, ведение Единого государственного реестра недвижимости и предоставление сведений, содержащихся в Едином государственном реестре недвижимости.

5. Настоящий приказ вступает в силу со дня его подписания.

6. Контроль за исполнением настоящего приказа возложить на начальника отдела учета объектов культурного наследия Федорову С.В.

И.о. председателя Комитета по охране
объектов культурного наследия
Псковской области

В.А.Нэдик

Верно: Ковальчук



Приложение № 1
к приказу Комитета по охране объектов
культурного наследия Псковской области
от « 26 » 12 2020 г. № 94

Описание границы

территории объектов культурного наследия: федерального значения
«Здание полицейского управления», XIX в., расположенного по адресу:
Псковская область, г. Псков, Советская ул., 23, регионального значения
«Комплекс зданий бывшей полицейской управы», XIX в.,
расположенного по адресу: Псковская область, г. Псков, ул. Советская,
21-а, 21-в, 23-б

Граница территории объектов культурного наследия: федерального
значения «Здание полицейского управления», XIX в., регионального
значения «Комплекс зданий бывшей полицейской управы», XIX в.
проходит:

от точки 1 в юго-восточном направлении 1,23 м по границе
кадастрового участка 60:27:0010323:15 до точки 2 (точки 1, 2);

далее от точки 2 в северо-восточном направлении 36,25 м
по границе кадастрового участка 60:27:0010323:3 до точки 4
(точки 2 – 4);

далее от точки 4 в юго-восточном направлении 0,95 м по границе
кадастрового участка 60:27:0010323:3 до точки 5 (точки 4, 5);

далее от точки 5 в северо-восточном направлении 16,34 м
по границе кадастрового участка 60:27:0010323:3 до точки 7
(точки 5 – 7);

далее от точки 7 в северо-восточном направлении 12,72 м
по территории кадастрового квартала 60:27:0010323 до характерной
точки кадастрового участка 60:27:0010323:25, до точки 8 (точки 7, 8);

далее от точки 8 в южном направлении 6,32 м по границе кадастрового участка 60:27:0010323:25 до точки 9 (точки 8, 9);

далее от точки 9 в юго-восточном направлении 0,25 м по границе кадастрового участка 60:27:0010323:25 до точки 10 (точки 9, 10);

далее от точки 10 в южном направлении 14,90 м по границе кадастрового участка 60:27:0010323:25 до точки 11 (точки 10, 11);

далее от точки 11 в южном направлении 5,81 м до характерной поворотной точки кадастрового участка 60:27:0010323:120, до точки 12 (точки 11, 12);

далее от точки 12 в южном направлении 36,05 м по границе кадастрового участка 60:27:0010323:120 до точки 13 (точки 12, 13);

далее от точки 3 в западном направлении 1,42 м по границе кадастрового участка 60:27:0010323:120 до точки 4 (точки 13, 14);

далее от точки 14 в южном направлении 5,73 м по границе кадастрового участка 60:27:0010323:120 до точки 15 (точки 14, 15);

далее от точки 15 в северо-западном направлении 20,09 м по границе кадастрового участка 60:27:0010323:121 до точки 17 (точки 15 – 17);

далее от точки 17 в юго-западном направлении 5,19 м по границе кадастрового участка 60:27:0010323:121 до точки 18 (точки 17, 18);

далее от точки 18 в западном направлении 13,34 м по границе кадастрового участка 60:27:0010323:121 до точки 21 (точки 18 – 21);

далее от точки 21 в северном направлении 4,74 м по границе кадастрового участка 60:27:0010323:121 до точки 22 (точки 21, 22);

далее от точки 22 в западном направлении 18,15 м по границе кадастрового участка 60:27:0010323:121 до точки 23 (точки 22, 23);

далее от точки 23 в северном направлении 3,49 м по границе кадастрового участка 60:27:0010323:15 до точки 24 (точки 23, 24);

далее от точки 24 в западном направлении 10,61 м по границе кадастрового участка 60:27:0010323:15 до точки 25 (точки 24, 25);

далее от точки 25 в северо-западном направлении 19,77 м до характерной поворотной точки кадастрового участка 60:27:0010323:15, до точки 26 (точки 25, 26);

далее от точки 26 в северо-восточном направлении 16,05 м по границе кадастрового участка 60:27:0010323:15 до исходной точки 1 (точки 26 – 1).

Площадь территории: 2934 кв.м.

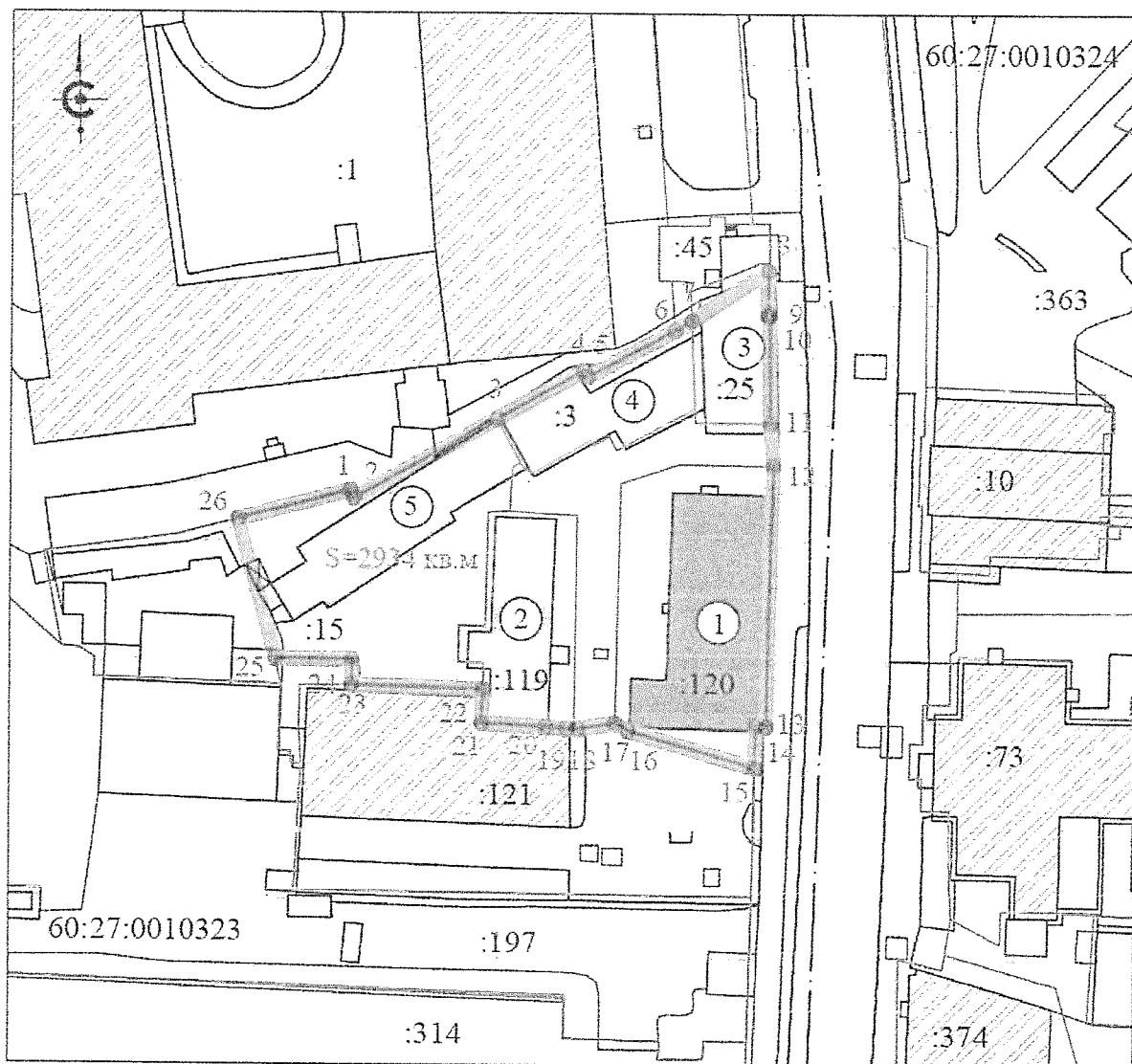
Перечень координат

характерных точек границы территории объектов культурного наследия:
федерального значения «Церковь Варлаама на Званице», XVI в.,
расположенного по адресу: Псковская область, г. Псков, улица Леона
Поземского, д. 53, регионального значения «Варлаамовское церковно-
приходское училище», кон. XIX в., расположенного по адресу: Псковская
область, город Псков, улица Леона Поземского, д. 51

| № п/п | X | Y |
|-------|-----------|------------|
| 1 | 499714,67 | 1272926,28 |
| 2 | 499713,53 | 1272926,73 |
| 3 | 499724,57 | 1272946,47 |
| 4 | 499731,18 | 1272958,39 |
| 5 | 499730,35 | 1272958,86 |
| 6 | 499736,95 | 1272970,90 |
| 7 | 499738,24 | 1272973,17 |
| 8 | 499745,35 | 1272983,72 |
| 9 | 499739,03 | 1272983,70 |
| 10 | 499739,04 | 1272983,95 |
| 11 | 499724,14 | 1272984,08 |
| 12 | 499718,35 | 1272984,52 |
| 13 | 499682,31 | 1272983,72 |
| 14 | 499682,35 | 1272982,30 |
| 15 | 499676,62 | 1272982,08 |
| 16 | 499681,73 | 1272964,69 |
| 17 | 499682,75 | 1272962,90 |
| 18 | 499681,85 | 1272957,79 |









| | | |
|----|-----------|------------|
| 19 | 499682,00 | 1272956,21 |
| 20 | 499682,15 | 1272953,43 |
| 21 | 499682,61 | 1272944,47 |
| 22 | 499687,35 | 1272944,66 |
| 23 | 499687,89 | 1272926,52 |
| 24 | 499691,38 | 1272926,64 |
| 25 | 499691,49 | 1272916,03 |
| 26 | 499710,55 | 1272910,77 |
| 1 | 499714,67 | 1272926,28 |

Схема границы
территории объектов культурного наследия:
федерального значения "Здание полицейского управления", XIX в.,
расположенного по адресу: Псковская область, г. Псков, Советская ул., 23,
регионального значения "Комплекс зданий бывшей полицейской управы", XIX в.,
расположенного по адресу: Псковская область, г. Псков, ул. Советская, 21-а, 21-в, 23-б



УСЛОВНЫЕ ОБОЗНАЧЕНИЯ

М 1:1000

-  Объект культурного наследия федерального значения:
1 - "Здание полицейского управления", XIX в.
 Объекты культурного наследия регионального значения в составе объекта культурного наследия регионального значения "Комплекс зданий бывшей полицейской управы", XIX в.:
 2 - "Конюшня пожарного депо", 1869 г.,
 3 - "Сарай для пожарных машин и бочек", 1869 г.,
 4 - "Сарай пожарного депо", сер. XIX в.,
 5 - "Хозпостройка пожарного депо", нач. XX в.
 Граница территории (с характерными точками) объектов культурного наследия: федерального значения "Здание полицейского управления", XIX в., регионального значения "Комплекс зданий бывшей полицейской управы", XIX в.
 Объекты капитального строительства

СВЕДЕНИЯ КАДАСТРА:

60:27:0010325

граница кадастровых кварталов

:196

граница кадастровых участков