



КОМИТЕТ ПО ОХРАНЕ ОБЪЕКТОВ КУЛЬТУРНОГО НАСЛЕДИЯ ПСКОВСКОЙ ОБЛАСТИ

ПРИКАЗ

от 15.01.2021 № 17
г. ПСКОВ

О внесении изменений в приказ Комитета по охране объектов культурного наследия Псковской области от 02.12.2020 № 849 «Об утверждении границы территории объекта культурного наследия регионального значения «Дом Тропина М.Г.», 1889 г., расположенного по адресу: Псковская область, г. Псков, ул. Советская, 29»

На основании Федерального закона от 25.06.2002 № 73-ФЗ «Об объектах культурного наследия (памятниках истории и культуры) народов Российской Федерации», Закона области от 10.05.1999 № 37-ОЗ «О государственной охране и использовании объектов культурного наследия (памятников истории и культуры) на территории Псковской области», в соответствии с пунктом 3.16 Положения о Комитете по охране объектов культурного наследия Псковской области, утвержденного постановлением Администрации области от 01.11.2013 № 510, ПРИКАЗЫВАЮ:

1. Внести изменения в описание границы территории объекта культурного наследия регионального значения «Дом Тропина М.Г.», 1889 г., расположенного по адресу: Псковская область, г. Псков, ул. Советская, 29, утвержденное приказом Комитета по охране объектов

культурного наследия Псковской области от 02.12.2020 № 849 «Об утверждении границы территории объекта культурного наследия регионального значения «Дом Тропина М.Г.», 1889 г., расположенного по адресу: Псковская область, г. Псков, ул. Советская, 29» (далее – Приказ), изложив его в редакции, согласно приложению № 1 к настоящему приказу.

2. Внести изменения в схему границы территории объекта культурного наследия регионального значения «Дом Тропина М.Г.», 1889 г., расположенного по адресу: Псковская область, г. Псков, ул. Советская, 29, утвержденное Приказом, изложив его в редакции, согласно приложению № 2 к настоящему приказу.

3. Отделу учета объектов культурного наследия обеспечить:

1) опубликование (размещение) настоящего приказа в сетевом издании «Нормативные правовые акты Псковской области» (pravo.pskov.ru);

2) направление сведений о границах территории объекта культурного наследия, об ограничениях использования объекта недвижимого имущества, находящегося в границах территории объекта культурного наследия, в федеральный орган исполнительной власти, уполномоченный Правительством Российской Федерации на осуществление государственного кадастрового учета, государственной регистрации прав, ведение Единого государственного реестра недвижимости и предоставление сведений, содержащихся в Едином государственном реестре недвижимости.


4. Настоящий приказ вступает в силу со дня его подписания.

5. Контроль за исполнением настоящего приказа возложить на начальника отдела учета объектов культурного наследия Федорову С.В.

И.о. председателя Комитета по охране
объектов культурного наследия
Псковской области

В.А.Нэдик

Верно: Наливко



Приложение № 1
к приказу Комитета по охране объектов
культурного наследия Псковской области
от « 15 » _____ 01 _____ 2021 г. № 17

Описание границы

территории объекта культурного наследия регионального значения
«Дом Тропина М.Г.», 1889 г., расположенного по адресу: Псковская
область, г. Псков, ул. Советская, 29

Граница территории объекта культурного наследия регионального значения «Дом Тропина М.Г.», 1889 г. проходит:

от точки 1 в восточном направлении 22,03 м по границе кадастрового участка 60:27:0010323:41 до точки 2 (точки 1, 2);

далее от точки 2 в южном направлении 19,71 м по границе кадастрового участка 60:27:0010323:41 до точки 3 (точки 2, 3);

далее от точки 3 в южном направлении 15,37 м по границе кадастрового участка 60:27:0010323:315 до точки 4 (точки 3, 4);

далее от точки 4 в северо-западном направлении 40,77 м по границе кадастрового участка 60:27:0010323:315 до точки 6 (точки 4 – 6);

далее от точки 6 в северном направлении 6,79 м по границе кадастрового участка 60:27:0010323:315 до точки 7 (точки 6, 7);

далее от точки 7 в восточном направлении 19,01 м по границе кадастрового участка 60:27:0010323:315 до точки 9 (точки 7 – 9);

далее от точки 9 в северном направлении 7,17 м по границе кадастрового участка 60:27:0010323:315 до точки 10 (точки 9, 10);

далее от точки 10 в северном направлении 19,7 м по границе кадастрового участка 60:27:0010323:41 до исходной точки 1 (точки 10 – 1).

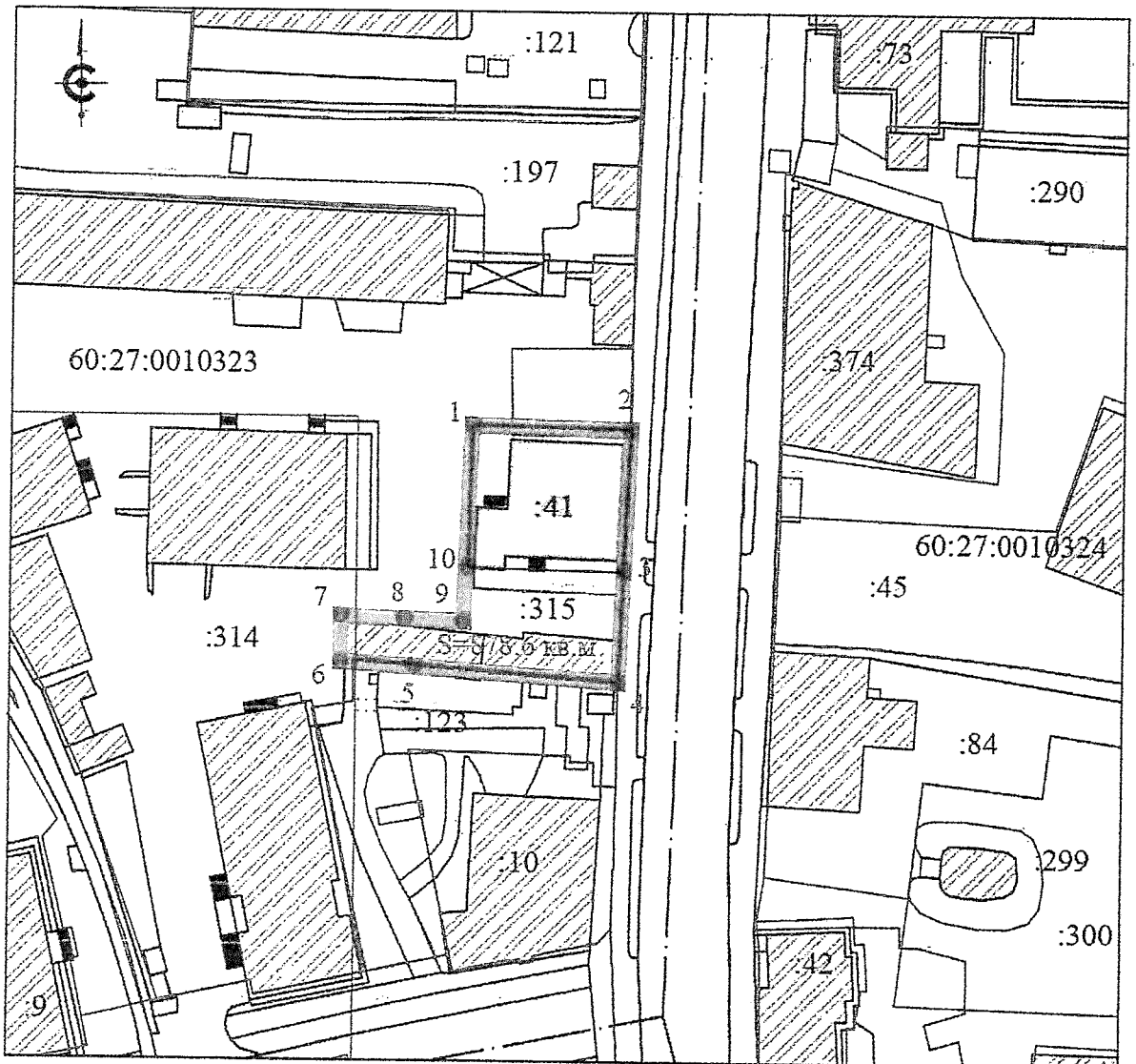
Площадь территории: 878,6 кв.м.

Перечень координат

характерных точек границы территории объекта культурного наследия
регионального значения «Дом Тропина М.Г.», 1889 г., расположенного
по адресу: Псковская область, г. Псков, ул. Советская, 29




№ п/п	X	Y
1	499614,64	1272958,91
2	499614,17	1272980,93
3	499594,48	1272980,08
4	499579,13	1272979,40
5	499581,50	1272949,06
6	499582,40	1272938,76
7	499589,16	1272939,40
8	499588,46	1272948,96
9	499587,77	1272958,35
10	499594,94	1272958,50
1	499614,64	1272958,91

Схема границы
территории объекта культурного наследия регионального значения
"Дом Тропина М.Г.", 1889 г.,
расположенного по адресу: Псковская область, г. Псков, ул. Советская, 29



УСЛОВНЫЕ ОБОЗНАЧЕНИЯ

М 1:1000

-  Объект культурного наследия регионального значения "Дом Тропина М.Г.", 1889 г.
-  1 Граница территории (с характерными точками) объекта культурного наследия регионального значения "Дом Тропина М.Г.", 1889 г.
-  Объекты капитального строительства

СВЕДЕНИЯ КАДАСТРА:

60:27:0010325 граница кадастровых кварталов
:196 граница кадастровых участков