



КОМИТЕТ ПО ОХРАНЕ ОБЪЕКТОВ КУЛЬТУРНОГО НАСЛЕДИЯ ПСКОВСКОЙ ОБЛАСТИ

ПРИКАЗ

от 15.01.2021 № 18
г. ПСКОВ

О внесении изменений в приказ Комитета по охране объектов культурного наследия Псковской области от 24.11.2020 № 821 «Об утверждении границы территории объекта культурного наследия регионального значения «Дом жилой», XIX-XX вв., расположенного по адресу: Псковская область, г. Псков, ул. Набат, 14»

На основании Федерального закона от 25.06.2002 № 73-ФЗ «Об объектах культурного наследия (памятниках истории и культуры) народов Российской Федерации», Закона области от 10.05.1999 № 37-ОЗ «О государственной охране и использовании объектов культурного наследия (памятников истории и культуры) на территории Псковской области», в соответствии с пунктом 3.16 Положения о Комитете по охране объектов культурного наследия Псковской области, утвержденного постановлением Администрации области от 01.11.2013 № 510, ПРИКАЗЫВАЮ:

1. Внести изменения в описание границы территории объекта культурного наследия регионального значения «Дом жилой», XIX-XX вв., расположенного по адресу: Псковская область, г. Псков, ул. Набат, 14, утвержденное приказом Комитета по охране объектов культурного

наследия Псковской области от 24.11.2020 № 821 «Об утверждении границы территории объекта культурного наследия регионального значения «Дом жилой», XIX-XX вв., расположенного по адресу: Псковская область, г. Псков, ул. Набат, 14» (далее – Приказ), изложив его в редакции, согласно приложению № 1 к настоящему приказу.

2. Внести изменения в схему границы территории объекта культурного наследия регионального значения «Дом жилой», XIX-XX вв., расположенного по адресу: Псковская область, г. Псков, ул. Набат, 14, утвержденное Приказом, изложив его в редакции, согласно приложению № 2 к настоящему приказу.

3. Отделу учета объектов культурного наследия обеспечить:

1) опубликование (размещение) настоящего приказа в сетевом издании «Нормативные правовые акты Псковской области» (pravo.pskov.ru);

2) направление сведений о границах территории объекта культурного наследия, об ограничениях использования объекта недвижимого имущества, находящегося в границах территории объекта культурного наследия, в федеральный орган исполнительной власти, уполномоченный Правительством Российской Федерации на осуществление государственного кадастрового учета, государственной регистрации прав, ведение Единого государственного реестра недвижимости и предоставление сведений, содержащихся в Едином государственном реестре недвижимости.

4. Настоящий приказ вступает в силу со дня его подписания.

5. Контроль за исполнением настоящего приказа возложить на начальника отдела учета объектов культурного наследия Федорову С.В.

И.о. председателя Комитета по охране
объектов культурного наследия

Псковской области

В.А.Нэдик

Верно: Наливко



Приложение № 1
к приказу Комитета по охране объектов
культурного наследия Псковской области
от « 15 » 01 2021 г. № 18

Описание границы

территории объекта культурного наследия регионального значения
«Дом жилой», XIX-XX вв., расположенного по адресу: Псковская
область, г. Псков, ул. Набат, 14

Граница территории объекта культурного наследия регионального значения «Дом жилой», XIX-XX вв. проходит:

от точки 1 в юго-восточном направлении 3,15 м по границе кадастрового участка 60:27:0010202:5 до точки 2 (точки 1, 2);

далее от точки 2 в северо-восточном направлении 1,60 м по границе кадастрового участка 60:27:0010202:5 до точки 3 (точки 2, 3);

далее от точки 3 в юго-восточном направлении 10,00 м по границе кадастрового участка 60:27:0010202:5 до точки 4 (точки 3, 4);

далее от точки 4 в юго-западном направлении 30,94 м до характерной поворотной точки кадастрового участка 60:27:0010202:3, до точки 5 (точки 4, 5);

далее от точки 5 в северо-западном направлении 17,52 м по границе кадастрового участка 60:27:0010202:3 до точки 7 (точки 5 – 7);

далее от точки 7 в северо-восточном направлении 1,78 м по границе кадастрового участка 60:27:0010202:3 до точки 8 (точки 7, 8);

далее от точки 8 в северо-восточном направлении 26,91 м до южной границы кадастрового участка 60:27:0010202:5, до исходной точки 1 (точки 8 – 1).

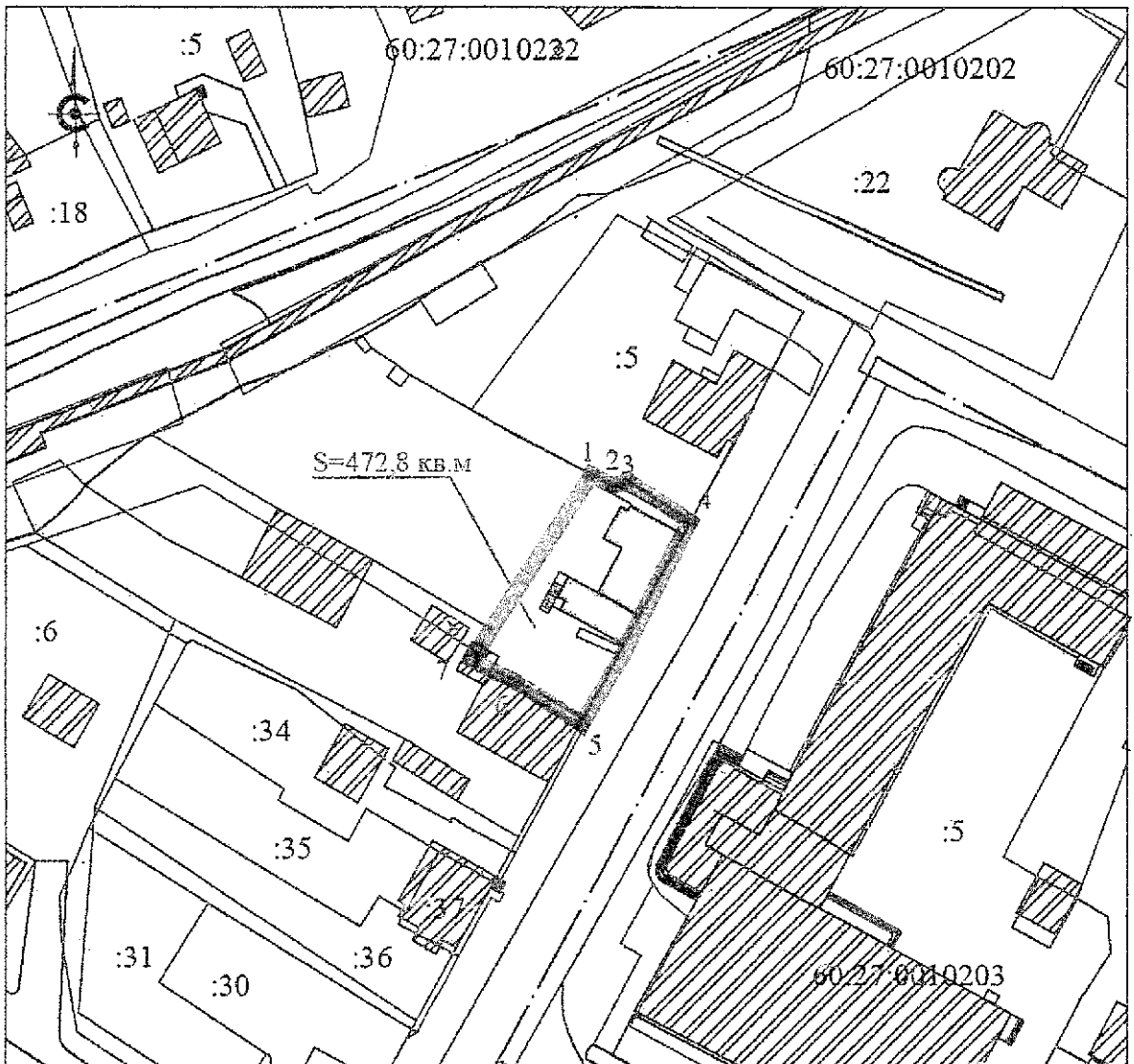
Площадь территории: 472,8 кв.м.

Перечень координат

характерных точек границы территории объекта культурного наследия
регионального значения «Дом жилой», XIX-XX вв., расположенного
по адресу: Псковская область, г. Псков, ул. Набат, 14




№ п/п	X	Y
1	501264,32	1272648,87
2	501262,93	1272651,70
3	501263,32	1272653,25
4	501259,00	1272662,27
5	501231,42	1272648,24
6	501237,32	1272639,09
7	501240,31	1272633,17
8	501241,82	1272634,11
1	501264,32	1272648,87

Схема границы
 территории объекта культурного наследия регионального значения
 "Дом жилой", XIX - XX вв.,
 расположенного по адресу: Псковская область, г. Псков, ул. Набат, 14



УСЛОВНЫЕ ОБОЗНАЧЕНИЯ

М 1:1000

-  Объект культурного наследия регионального значения "Дом жилой", XIX - XX вв.
-  Граница территории (с характерными точками) объекта культурного наследия регионального значения "Дом жилой", XIX - XX вв.
-  Объекты капитального строительства

СВЕДЕНИЯ КАДАСТРА:

60:27:0010325 граница кадастровых кварталов
 :196 граница кадастровых участков