



КОМИТЕТ ПО ОХРАНЕ ОБЪЕКТОВ КУЛЬТУРНОГО НАСЛЕДИЯ ПСКОВСКОЙ ОБЛАСТИ

ПРИКАЗ

от 17.03.2021 № 113
г. ПСКОВ

О внесении изменений в приказ Государственного комитета Псковской области по охране объектов культурного наследия от 24.12.2014 № 816 «Об утверждении границы территории объекта культурного наследия федерального значения «Дом де-Барани», XVII в., расположенного по адресу: Псковская область, г. Псков, ул. Красных партизан (уточненный адрес: г. Псков, ул. Красных партизан, 10)»

На основании Федерального закона от 25.06.2002 № 73-ФЗ «Об объектах культурного наследия (памятниках истории и культуры) народов Российской Федерации», Закона области от 10.05.1999 № 37-ОЗ «О государственной охране и использовании объектов культурного наследия (памятников истории и культуры) на территории Псковской области», в соответствии с пунктом 3.16 Положения о Комитете по охране объектов культурного наследия Псковской области, утвержденного постановлением Администрации области от 01.11.2013 № 510, ПРИКАЗЫВАЮ:

1. В наименовании, по тексту приказа Государственного комитета Псковской области по охране объектов культурного наследия от 24.12.2014 № 816 «Об утверждении границы территории объекта культурного наследия федерального значения «Дом де-Барани», XVII в., расположенного по адресу: Псковская область, г. Псков, ул. Красных

партизан (уточненный адрес: г. Псков, ул. Красных партизан, 10)» (далее – Приказ), слова «Об утверждении границы территории объекта культурного наследия федерального значения «Дом де-Барани», XVII в., расположенного по адресу: Псковская область, г. Псков, ул. Красных партизан (уточненный адрес: г. Псков, ул. Красных партизан, 10)» заменить словами «Об утверждении границы территории объекта культурного наследия федерального значения «Дом де-Барани», XVII в., расположенного по адресу: Псковская область, город Псков, улица Красных Партизан, д. 10».

2. Внести изменения в описание границы территории объекта культурного наследия федерального значения «Дом де-Барани», XVII в., расположенного по адресу: Псковская область, город Псков, улица Красных Партизан, д. 10, утвержденное Приказом, изложив его в редакции согласно приложению № 1 к настоящему приказу.

3. Внести изменения в схему границы территории объекта культурного наследия федерального значения «Дом де-Барани», XVII в., расположенного по адресу: Псковская область, город Псков, улица Красных Партизан, д. 10, утвержденную Приказом, изложив ее в редакции согласно приложению № 2 к настоящему приказу.

4. Отделу учета объектов культурного наследия обеспечить:

1) опубликование (размещение) настоящего приказа в сетевом издании «Нормативные правовые акты Псковской области» (pravo.pskov.ru);

2) направление сведений о границах территории объекта культурного наследия, об ограничениях использования объекта недвижимого имущества, находящегося в границах территории объекта культурного наследия, в федеральный орган исполнительной власти, уполномоченный Правительством Российской Федерации на осуществление государственного кадастрового учета, государственной регистрации прав, ведение Единого государственного реестра недвижимости и предоставление сведений, содержащихся в Едином государственном реестре недвижимости.

5. Настоящий приказ вступает в силу со дня его подписания.

6. Контроль за исполнением настоящего приказа возложить на начальника отдела учета объектов культурного наследия Федорову С.В.

Председатель Комитета по охране
объектов культурного наследия
Псковской области

В.А.Нэдик

Верно: Андреева



Приложение № 1
к приказу Комитета по охране объектов
культурного наследия Псковской области
от « 17 » 03 2021 г. № 113

Описание границы

территории объекта культурного наследия федерального значения
«Дом де-Барани», XVII в., расположенного по адресу: Псковская область,
город Псков, улица Красных Партизан, д. 10

Граница территории объекта культурного наследия федерального значения «Дом де-Барани», XVII в. проходит:

от точки 1 в северо-восточном направлении 10,86 м до пересечения с поворотной точкой южной границы кадастрового участка 60:27:0010310:19, до точки 2 (точки 1, 2);

далее от точки 2 в северо-восточном направлении 24,49 м по границе кадастрового участка 60:27:0010310:19 до точки 3 (точки 2, 3);

далее от точки 3 в юго-восточном направлении 14,87 м до пересечения с поворотной точкой северной границы кадастрового участка 60:27:0010310:187, до точки 4 (точки 3, 4);

далее от точки 4 в юго-восточном направлении 28,31 м по границе кадастрового участка 60:27:0010310:187 до точки 5 (точки 4, 5);

далее от точки 5 в юго-западном направлении 41,67 м по границе кадастрового участка 60:27:0010310:311 до точки 7 (точки 5 – 7);

далее от точки 7 в северо-западном направлении 32,48 м по границе кадастрового участка 60:27:0010310:20 до точки 8 (точки 7, 8);

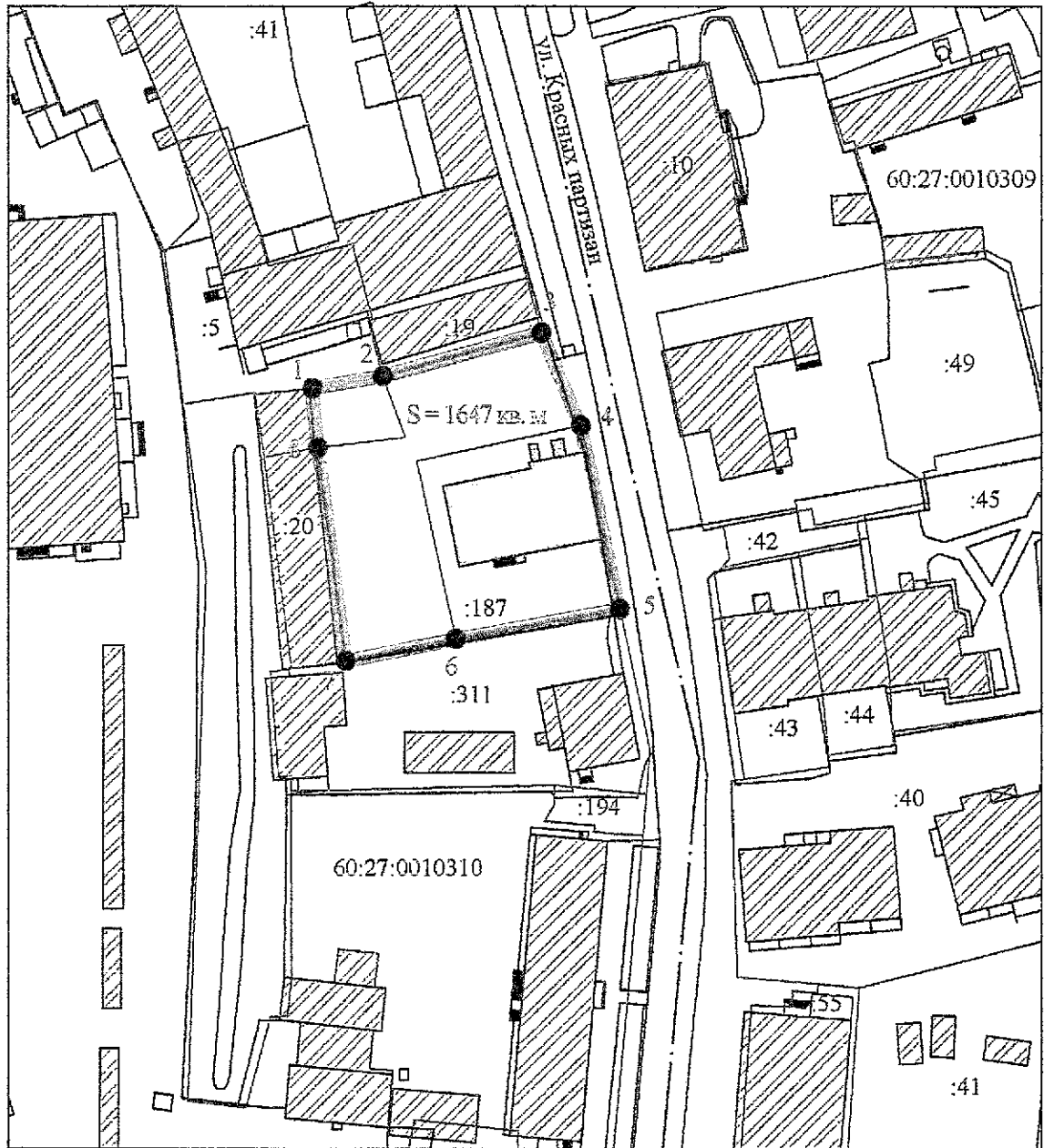
далее от точки 8 в северо-западном направлении 8,9 м параллельно восточному фасаду кирпичного одноэтажного здания до исходной точки 1 (точки 8 – 1).

Площадь территории: 1647 кв.м.

Перечень координат
характерных точек границы территории объекта культурного наследия
федерального значения «Дом де-Барани», XVII в., расположенного
по адресу: Псковская область, город Псков, улица Красных Партизан,
д. 10




№ п/п	X	Y
1	500 388,55	1 273 384,67
2	500 390,34	1 273 395,38
3	500 396,69	1 273 419,03
4	500 382,99	1 273 424,82
5	500 355,30	1 273 430,71
6	500 350,78	1 273 406,26
7	500 347,49	1 273 389,77
8	500 379,70	1 273 385,57
1	500 388,55	1 273 384,67

Схема границы территории
 объекта культурного наследия федерального значения "Дом де-Барани",
 XVII в., расположенного по адресу: Псковская область, город Псков, улица Красных Партизан, д.10.



УСЛОВНЫЕ ОБОЗНАЧЕНИЯ

М 1:1000

-  Объект культурного наследия федерального значения «Дом де-Барани», XVII в.
-  Граница территории (с характерными точками) объекта культурного наследия федерального значения «Дом де-Барани», XVII в.
-  Объекты капитального строительства

СВЕДЕНИЯ КАДАСТРА:
 60:27:0010310 — граница кадастровых кварталов
 :49 — граница кадастровых участков