



## КОМИТЕТ ПО ОХРАНЕ ОБЪЕКТОВ КУЛЬТУРНОГО НАСЛЕДИЯ ПСКОВСКОЙ ОБЛАСТИ

### ПРИКАЗ

от 29.04.2011 № 205  
г. ПСКОВ

Об утверждении границы территории объекта культурного наследия регионального значения «Церковь Воздвиженская», 1763 г., расположенного по адресу: Псковская область, Пушкиногорский район, сельское поселение «Велейская волость», д. Велье, ул. Красногородская, д. 8-а

На основании статьи 3.1 и подпункта 10 пункта 2 статьи 33 Федерального закона от 25.06.2002 № 73-ФЗ «Об объектах культурного наследия (памятниках истории и культуры) народов Российской Федерации», Закона области от 10.05.1999 № 37-ОЗ «О государственной охране и использовании объектов культурного наследия (памятников истории и культуры) на территории Псковской области», в соответствии с пунктом 3.16 Положения о Комитете по охране объектов культурного наследия Псковской области, утвержденного постановлением Администрации области от 01.11.2013 № 510, ПРИКАЗЫВАЮ:

1. Утвердить описание и перечень координат характерных точек границы территории объекта культурного наследия регионального значения «Церковь Воздвиженская», 1763 г., расположенного по адресу: Псковская область, Пушкиногорский район, сельское поселение

«Велейская волость», д. Велье, ул. Красногородская, д. 8-а, согласно приложению № 1 к настоящему приказу.

2. Утвердить схему границы территории объекта культурного наследия регионального значения «Церковь Воздвиженская», 1763 г., расположенного по адресу: Псковская область, Пушкиногорский район, сельское поселение «Велейская волость», д. Велье, ул. Красногородская, д. 8-а, согласно приложению № 2 к настоящему приказу.

3. Утвердить режим использования территории объекта культурного наследия регионального значения «Церковь Воздвиженская», 1763 г., расположенного по адресу: Псковская область, Пушкиногорский район, сельское поселение «Велейская волость», д. Велье, ул. Красногородская, д. 8-а, согласно приложению № 3 к настоящему приказу.

4. Отделу учета объектов культурного наследия обеспечить:

1) опубликование (размещение) настоящего приказа в сетевом издании «Нормативные правовые акты Псковской области» ([pravo.pskov.ru](http://pravo.pskov.ru));

2) направление сведений о границах территории объекта культурного наследия, об ограничениях использования объекта недвижимого имущества, находящегося в границах территории объекта культурного наследия, в федеральный орган исполнительной власти, уполномоченный Правительством Российской Федерации на осуществление государственного кадастрового учета, государственной регистрации прав, ведение Единого государственного реестра недвижимости и предоставление сведений, содержащихся в Едином государственном реестре недвижимости.

5. Настоящий приказ вступает в силу со дня его подписания.

6. Контроль за исполнением настоящего приказа возложить на начальника отдела учета объектов культурного наследия Федорову С.В.

Председатель Комитета по охране  
объектов культурного наследия

Псковской области

Верно: Андреева



В.А.Нэдик

Приложение № 1  
к приказу Комитета по охране объектов  
культурного наследия Псковской области  
от « 29 » 01 2021 г. № 205

Описание границы

территории объекта культурного наследия регионального значения  
«Церковь Воздвиженская», 1763 г., расположенного по адресу:  
Псковская область, Пушкиногорский район, сельское поселение  
«Велейская волость», д. Велье, ул. Красногородская, д. 8-а

Граница территории объекта культурного наследия регионального значения «Церковь Воздвиженская», 1763 г. проходит:

от точки 1 в юго-восточном направлении 4,37 м по границе кадастрового участка 60:20:303101:385 до точки 2 (точки 1, 2);

далее от точки 2 в северо-восточном направлении 38,31 м по внешнему контуру валунной ограды, совпадающему с границей кадастрового участка 60:20:303101:385, до точки 4 (точки 2 – 4);

далее от точки 4 в юго-восточном направлении 30,71 м по внешнему контуру валунной ограды, совпадающему с границей кадастрового участка 60:20:303101:385, до точки 7 (точки 4 – 7);

далее от точки 7 в юго-западном направлении 67,37 м по внешнему контуру валунной ограды, совпадающему с границей кадастрового участка 60:20:303101:385, до точки 12 (точки 7 – 12);

далее от точки 12 в северо-западном направлении 43,89 м по внешнему контуру валунной ограды, совпадающему с границей кадастрового участка 60:20:303101:385, до точки 15 (точки 12 – 15);

далее от точки 15 в северо-восточном направлении 16,31 м по внешнему контуру валунной ограды, совпадающему с границей

кадастрового участка 60:20:303101:385, до исходной точки 1 (точки 15 – 1).

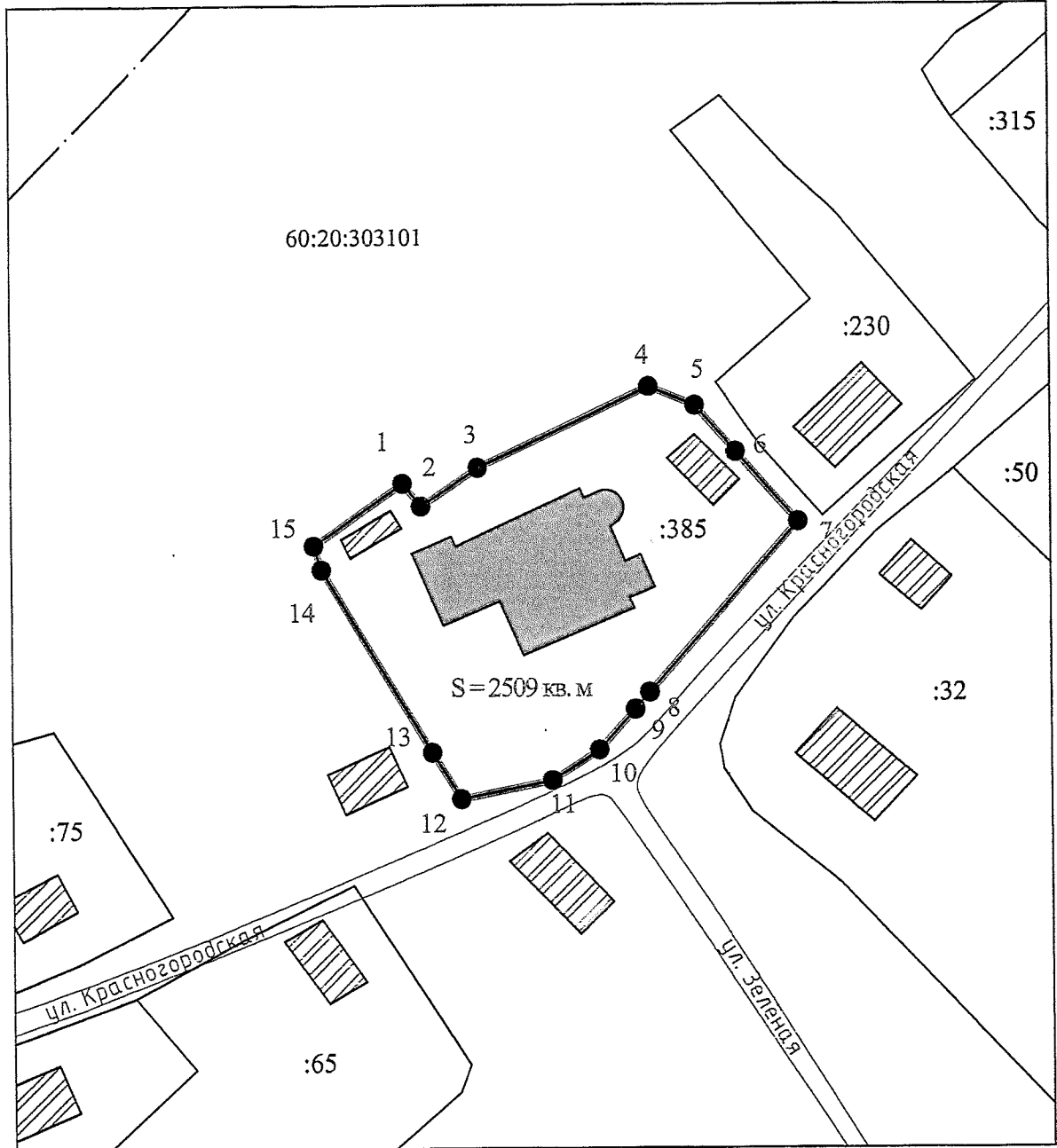
Площадь территории: 2509 кв.м.

#### Перечень координат

характерных точек границы территории объекта культурного наследия регионального значения «Церковь Воздвиженская», 1763 г., расположенного по адресу: Псковская область, Пушкиногорский район, сельское поселение «Велейская волость», д. Велье, ул. Красногородская, д. 8-а




№ п/п	X	Y
1	405 773,31	1 288 177,38
2	405 769,71	1 288 179,86
3	405 774,82	1 288 188,69
4	405 785,16	1 288 214,83
5	405 781,82	1 288 221,49
6	405 774,44	1 288 227,06
7	405 763,32	1 288 235,58
8	405 739,50	1 288 211,60
9	405 737,10	1 288 209,27
10	405 731,45	1 288 203,48
11	405 727,35	1 288 196,19
12	405 725,51	1 288 182,53
13	405 732,82	1 288 178,73
14	405 761,24	1 288 164,28
15	405 764,91	1 288 163,40
1	405 773,31	1 288 177,38

Схема границы территории  
 объекта культурного наследия регионального значения  
 «Церковь Воздвиженская», 1763 г.,  
 расположенного по адресу: Псковская область, Пушкиногорский район,  
 сельское поселение «Велейская волость», д. Велье, ул. Красногородская, д. 8-а



УСЛОВНЫЕ ОБОЗНАЧЕНИЯ

М 1:1000

-  Объект культурного наследия регионального значения "Церковь Воздвиженская", 1763 г.
-  Граница территории (с характерными точками) объекта культурного наследия регионального значения "Церковь Воздвиженская", 1763 г.
-  Объекты капитального строительства

СВЕДЕНИЯ КАДАСТРА:

60:20:303101 граница кадастровых кварталов  
:385 граница кадастровых участков

Приложение № 3  
приказу Комитета по охране объектов  
культурного наследия Псковской области  
от « 29 » 04 2021 г. № 105

Режим использования

территории объекта культурного наследия регионального значения  
«Церковь Воздвиженская», 1763 г., расположенного по адресу:  
Псковская область, Пушкиногорский район, сельское поселение  
«Велейская волость», д. Велье, ул. Красногородская, д. 8-а

В границах территории объекта культурного наследия  
регионального значения «Церковь Воздвиженская», 1763 г.:

разрешается:

проектирование и проведение работ по сохранению объектов  
культурного наследия: реставрация, консервация, ремонт,  
приспособление объекта культурного наследия для современного  
использования;

ведение хозяйственной деятельности, не противоречащей  
требованиям обеспечения сохранности объекта культурного наследия  
и позволяющей обеспечить функционирование объекта культурного  
наследия в современных условиях;

восстановление отдельных утраченных элементов – надгробий  
и ограждений существующего на территории кладбища, на основе  
археологических, историко-архивных исследований;

проведение работ по благоустройству территории на основе  
научных, историко-архивных, археологических, гидрологических  
исследований;

проведение санитарно-оздоровительных и лечебных работ по всем  
старовозрастным деревьям;

обеспечение мер пожарной безопасности;

обеспечение мер экологической безопасности;

прокладка, ремонт, реконструкция подземных инженерных коммуникаций;

ремонт и реконструкция дорог, проездов, не нарушающих целостность объектов культурного наследия и не создающих угрозы их повреждения, разрушения или уничтожения;

запрещается:

строительство объектов капитального строительства и увеличение объемно-пространственных характеристик существующих на территории объектов культурного наследия;

самовольная вырубка растительности;

прокладка наземных (надземных) и воздушных инженерных коммуникаций, кроме временных, необходимых для проведения работ по сохранению объектов культурного наследия;

установка на фасадах, крыше объектов культурного наследия, кондиционеров, телеантенн, тарелок спутниковой связи, а также других средств технического обеспечения;

движение транспортных средств;

создание разрушающих вибрационных нагрузок динамическим воздействием на грунты в зоне их взаимодействия с объектами культурного наследия;

складирование материалов (конструкций) и строительного мусора, твердых бытовых отходов.