



КОМИТЕТ ПО ОХРАНЕ ОБЪЕКТОВ КУЛЬТУРНОГО НАСЛЕДИЯ ПСКОВСКОЙ ОБЛАСТИ

ПРИКАЗ

от 20.05.2021 № 139
г. ПСКОВ

Об утверждении границы территории выявленного объекта культурного наследия «Территория лагеря советских военнопленных «Шталаг 372», октябрь 1941 г., расположенного по адресу: Псковская область, г. Псков, территория между улицами Юбилейной, Маргелова, Шестака и майора Доставалова

На основании Федерального закона от 25.06.2002 № 73-ФЗ «Об объектах культурного наследия (памятниках истории и культуры) народов Российской Федерации», Закона области от 10.05.1999 № 37-ОЗ «О государственной охране и использовании объектов культурного наследия (памятников истории и культуры) на территории Псковской области», в соответствии с пунктом 3.16 Положения о Комитете по охране объектов культурного наследия Псковской области, утвержденного постановлением Администрации области от 01.11.2013 № 510, ПРИКАЗЫВАЮ:

1. Утвердить описание и перечень координат характерных точек границы территории выявленного объекта культурного наследия «Территория лагеря советских военнопленных «Шталаг 372», октябрь 1941 г., расположенного по адресу: Псковская область, г. Псков, территория между улицами Юбилейной, Маргелова, Шестака и майора Доставалова, согласно приложению № 1 к настоящему приказу.

2. Утвердить схему границы территории выявленного объекта культурного наследия «Территория лагеря советских военнопленных «Шталаг 372», октябрь 1941 г., расположенного по адресу: Псковская область, г. Псков, территория между улицами Юбилейной, Маргелова, Шестака и майора Доставалова, согласно приложению № 2 к настоящему приказу.

3. Утвердить режим использования территории выявленного объекта культурного наследия «Территория лагеря советских военнопленных «Шталаг 372», октябрь 1941 г., расположенного по адресу: Псковская область, г. Псков, территория между улицами Юбилейной, Маргелова, Шестака и майора Доставалова, согласно приложению № 3 к настоящему приказу.

4. Отделу учета объектов культурного наследия обеспечить:

1) опубликование (размещение) настоящего приказа в сетевом издании «Нормативные правовые акты Псковской области» (pravo.pskov.ru);

2) направление сведений о границах территории объекта культурного наследия, об ограничениях использования объекта недвижимого имущества, находящегося в границах территории объекта культурного наследия, в федеральный орган исполнительной власти, уполномоченный Правительством Российской Федерации на осуществление государственного кадастрового учета, государственной регистрации прав, ведение Единого государственного реестра недвижимости и предоставление сведений, содержащихся в Едином государственном реестре недвижимости.

5. Настоящий приказ вступает в силу со дня его подписания.

6. Контроль за исполнением настоящего приказа возложить на начальника отдела учета объектов культурного наследия Федорову С.В.

И.о. председателя Комитета по охране
объектов культурного наследия
Псковской области

Верно: Андреева



А.А.Заруцкий

Приложение № 1
к приказу Комитета по охране объектов
культурного наследия Псковской области
от « 20 » 05 2021 № 239

Описание границы

территории выявленного объекта культурного наследия «Территория лагеря советских военнопленных «Шталаг 372», октябрь 1941 г., расположенного по адресу: Псковская область, г. Псков, территория между улицами Юбилейной, Маргелова, Шестака и майора Доставалова

Граница территории выявленного объекта культурного наследия «Территория лагеря советских военнопленных «Шталаг 372», октябрь 1941 г. проходит:

от точки 1 в юго-восточном направлении 59,8 м по внешней линии забора, ограничивающего земельный участок объекта незавершенного строительства по улице Майора Доставалова, д. 6А, до точки 2 (точки 1, 2);

далее от точки 2 в северо-восточном направлении 59 м по внешней линии забора, ограничивающего земельный участок объекта незавершенного строительства по улице Майора Доставалова, д. 6А, до точки 3 (точки 2, 3);

далее от точки 3 в юго-восточном направлении 128,29 м параллельно линии южного фасада здания по улице Юбилейная, д. 30 А, на расстоянии 2,5 м от фасада, до точки 4 (точки 3, 4);

далее от точки 4 в северо-восточном направлении 36,34 м на расстоянии 1,5 м от северной границы кадастрового участка 60:27:0070201:10721, параллельно ей, до точки 5 (точки 4, 5);

далее от точки 5 в юго-восточном направлении 9,26 м в юго-восточном направлении до пересечения с поворотной точкой кадастрового участка 60:27:0070201:10006, до точки 6 (точки 5, 6);

далее от точки 6 в северо-восточном направлении 152,35 м по границе кадастрового участка 60:27:0070201:10006 до точки 7 (точки 6, 7);

далее от точки 7 в юго-восточном направлении 74,71 м по границе кадастрового участка 60:27:0070201:10006 до точки 8 (точки 7, 8);

далее от точки 8 в юго-восточном направлении 6,37 м по границе кадастрового участка 60:27:0000000:1667 до точки 9 (точки 8, 9);

далее от точки 9 в юго-западном направлении 39,33 м до пересечения с поворотной точкой кадастрового участка 60:27:0070201:10006, до точки 10 (точки 9, 10);

далее от точки 10 в юго-западном направлении 112,93 м по границе кадастрового участка 60:27:0070201:10006 до точки 11 (точки 10, 11);

далее от точки 11 в юго-западном направлении 10,65 м, продолжая траекторию линии юго-восточной границы кадастрового участка 60:27:0070201:10006, с отступом на 10,5 м, до точки 12 (точки 11, 12);

далее от точки 12 в северо-западном направлении 8,55 м до пересечения с поворотной точкой границы кадастрового участка 60:27:0070201:10721, до точки 13 (точки 12, 13);

далее от точки 13 в северо-западном направлении 81,43 м по границе кадастрового участка 60:27:0070201:10721 до точки 14 (точки 13, 14);

далее от точки 14 в юго-западном направлении 91,02 м по границе кадастрового участка 60:27:0070201:10721 до точки 16 (точки 14 - 16);

далее от точки 16 в северо-западном направлении 7,29 м, продолжая траекторию линии южной границы кадастрового участка 60:27:0070201:10721 с отступом на 7,3 м, до точки 17 (точки 16, 17);

далее от точки 17 в юго-западном направлении 11,61 м до пересечения с поворотной точкой границы кадастрового участка 60:27:0070201:54, до точки 18 (точки 17, 18);

далее от точки 18 в юго-западном направлении 60,05 м по границе кадастрового участка 60:27:0070201:54 до точки 19 (точки 18, 19);

далее от точки 19 в юго-западном направлении 27,75 м по границе кадастрового участка 60:27:0070201:69 до точки 20 (точки 19, 20);

далее от точки 20 в юго-западном направлении 2,81 м по границе кадастрового участка 60:27:0000000:1667 до точки 21 (точки 20, 21);

далее от точки 21 в северо-западном направлении 187,45 м по границе кадастрового участка 60:27:0000000:1667 до точки 22 (точки 21, 22);

далее от точки 22 в северо-восточном направлении 109,38 м по границе кадастрового участка 60:27:0000000:1667 до исходной точки 1 (точки 22 – 1).

Площадь территории: 42214 кв.м.

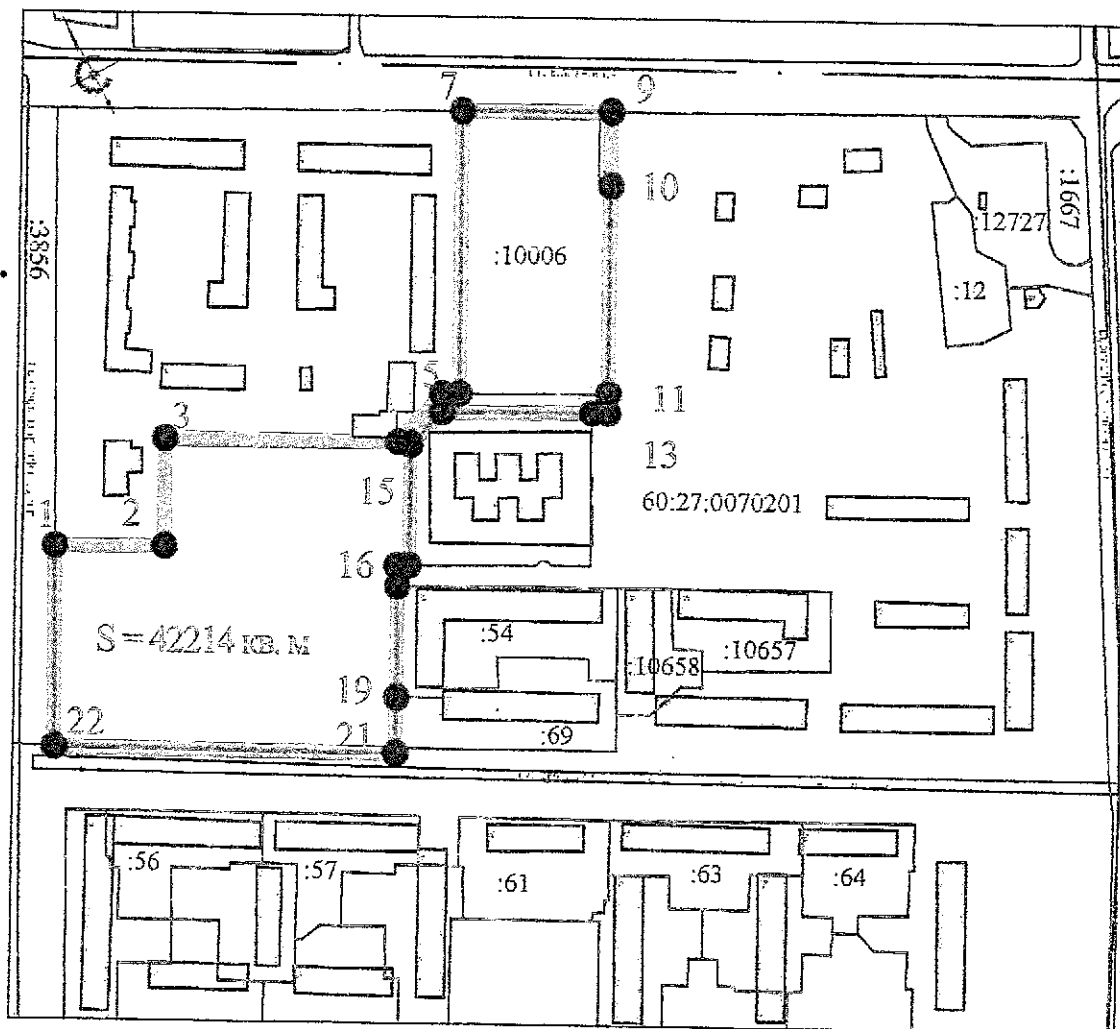
Перечень координат

характерных точек границы территории выявленного объекта культурного наследия «Территория лагеря советских военнопленных «Шталаг 372», октябрь 1941 г., расположенного по адресу: Псковская область, г. Псков, территория между улицами Юбилейной, Маргелова, Шестака и майора Доставалова



№ п/п	X	Y
1	499 226,15	1 270 608,40
2	499 198,39	1 270 661,37
3	499 250,75	1 270 688,56
4	499 190,27	1 270 801,70
5	499 203,14	1 270 835,69
6	499 198,79	1 270 843,87
7	499 333,50	1 270 915,04
8	499 298,78	1 270 981,19

9	499 295,81	1 270 986,83
10	499 260,99	1 270 968,55
11	499 161,28	1 270 915,52
12	499 151,91	1 270 910,46
13	499 155,97	1 270 902,93
14	499 193,60	1 270 830,72
15	499 185,93	1 270 807,31
16	499 127,29	1 270 776,19
17	499 130,71	1 270 769,75
18	499 120,10	1 270 765,04
19	499 066,96	1 270 737,08
20	499 042,39	1 270 724,18
21	499 039,92	1 270 722,84
22	499 129,09	1 270 557,96
1	499 226,15	1 270 608,40

Схема
 границы территории выявленного объекта культурного наследия
 "Территория лагеря советских военнопленных "Шталаг 372",
 октябрь 1941 г., расположенного по адресу: Псковская область, г. Псков,
 территория между улицами Юбилейная, Маргелова, Шестака и майора Доставалова



УСЛОВНЫЕ ОБОЗНАЧЕНИЯ

-  1 Граница территории (с характерными точками) выявленного объекта культурного наследия "Территория лагеря советских военнопленных "Шталаг 372", октябрь 1941 г.
-  Объекты капитального строительства

СВЕДЕНИЯ КАДАСТРА:
 :385 граница кадастровых участков
 60:27:0070201 граница кадастровых кварталов

Приложение № 3
к приказу Комитета по охране объектов
культурного наследия Псковской области
от « 20 » 05 2021 № 139

Режим использования

территории выявленного объекта культурного наследия «Территория лагеря советских военнопленных «Шталаг 372», октябрь 1941 г., расположенного по адресу: Псковская область, г. Псков, территория между улицами Юбилейной, Маргелова, Шестака и майора Доставалова

В границах территории выявленного объекта культурного наследия «Территория лагеря советских военнопленных «Шталаг 372», октябрь 1941 г.:

разрешается:

проектирование и проведение работ по сохранению объекта культурного наследия;

ведение хозяйственной деятельности, не противоречащей требованиям обеспечения сохранности объекта культурного наследия и позволяющей обеспечить функционирование объекта культурного наследия в современных условиях;

воссоздание утраченных объектов и планировочной структуры объекта культурного наследия на основе историко-архивных и археологических исследований;

проведение мероприятий по музеефикации территории объекта культурного наследия;

проведение работ по обеспечению функционирования объекта культурного наследия: устройство освещения дорожного и уличного пространства, дорожек, тропинок; установка мемориальных и информационных знаков;

снос современных диссонирующих объектов или объектов, негативно влияющих на визуальное восприятие объекта культурного наследия;

сохранение элементов природного и культурного ландшафта;

ограничение движения транспортных средств;

проведение работ по благоустройству территории, включая размещение малых архитектурных форм монументально-декоративного искусства, устройство архитектурного освещения;

обеспечение мер пожарной безопасности;

прокладка, ремонт, реконструкция подземных инженерных коммуникаций с последующей рекультивацией нарушенных участков;

прокладка, ремонт, реконструкция дорожных коммуникаций и иные работы, не нарушающие целостность объекта культурного наследия и не создающие угрозы его повреждения, разрушения или уничтожения;

запрещается:

строительство объектов капитального строительства;

прокладка наземных (надземных) и воздушных инженерных коммуникаций, кроме временных, необходимых для проведения работ по сохранению объекта культурного наследия;

установка на территории объекта культурного наследия кондиционеров, телеантенн, тарелок спутниковой связи, а также других средств технического обеспечения;

размещение любых рекламных конструкций на территории объекта культурного наследия;

складирование материалов (конструкций) и строительного мусора;

складирование твердых бытовых отходов.