



КОМИТЕТ ПО ОХРАНЕ ОБЪЕКТОВ КУЛЬТУРНОГО НАСЛЕДИЯ ПСКОВСКОЙ ОБЛАСТИ

ПРИКАЗ

от 24.09.2021 № 517
г. ПСКОВ

Об утверждении границ территории объекта культурного наследия регионального значения «Часовня Преподобной Мученицы Анастасии Римлянки», XIX–XX вв., расположенного по адресу: Псковская область, Псковский район, дер. о. им. Залита

На основании статьи 3.1 и подпункта 10 пункта 2 статьи 33 Федерального закона от 25.06.2002 № 73-ФЗ «Об объектах культурного наследия (памятниках истории и культуры) народов Российской Федерации», Закона области от 10.05.1999 № 37-ОЗ «О государственной охране и использовании объектов культурного наследия (памятников истории и культуры) на территории Псковской области», в соответствии с пунктом 3.16 Положения о Комитете по охране объектов культурного наследия Псковской области, утвержденного постановлением Администрации области от 01.11.2013 № 510, ПРИКАЗЫВАЮ:

1. Утвердить описание и перечень координат характерных точек границ территории объекта культурного наследия регионального значения «Часовня Преподобной Мученицы Анастасии Римлянки», XIX–XX вв., расположенного по адресу: Псковская область, Псковский район, дер. о. им. Залита, согласно приложению № 1 к настоящему приказу.

2. Утвердить схему границ территории объекта культурного наследия регионального значения «Часовня Преподобной Мученицы Анастасии Римлянки», XIX–XX вв., расположенного по адресу: Псковская область, Псковский район, дер. о. им. Залита, согласно приложению № 2 к настоящему приказу.

3. Утвердить режим использования территории объекта культурного наследия регионального значения «Часовня Преподобной Мученицы Анастасии Римлянки», XIX–XX вв., расположенного по адресу: Псковская область, Псковский район, дер. о. им. Залита, согласно приложению № 3 к настоящему приказу.

4. Отделу учета объектов культурного наследия обеспечить:

1) опубликование (размещение) настоящего приказа в сетевом издании «Нормативные правовые акты Псковской области» (pravo.pskov.ru);

2) направление сведений о границах территории объекта культурного наследия, об ограничениях использования объекта недвижимого имущества, находящегося в границах территории объекта культурного наследия, в федеральный орган исполнительной власти, уполномоченный Правительством Российской Федерации на осуществление государственного кадастрового учета, государственной регистрации прав, ведение Единого государственного реестра недвижимости и предоставление сведений, содержащихся в Едином государственном реестре недвижимости.

5. Настоящий приказ вступает в силу со дня его подписания.

6. Контроль за исполнением настоящего приказа возложить на начальника отдела учета объектов культурного наследия Федорову С.В.

Председатель Комитета по охране
объектов культурного наследия
Псковской области
Верно: Андреева



В.А.Нэдик

Приложение № 1
к приказу Комитета по охране объектов
культурного наследия Псковской области
от « 24 » 09 2021 № 517

Описание границ

территории объекта культурного наследия регионального значения
«Часовня Преподобной Мученицы Анастасии Римлянки», XIX–XX вв.,
расположенного по адресу: Псковская область, Псковский район,
дер. о. им. Залита

Границы территории объекта культурного наследия регионального значения «Часовня Преподобной Мученицы Анастасии Римлянки», XIX–XX вв. проходят:

от точки 1 в северо-восточном направлении 8,42 м на расстоянии 0,5 м от северного фасада часовни до точки 2 (точки 1, 2);

далее от точки 2 в юго-восточном направлении 7,86 м на расстоянии 0,5 м от восточного фасада часовни до точки 3 (точки 2, 3);

далее от точки 3 в юго-западном направлении 8,41 м на расстоянии 0,5 м от южного фасада часовни до точки 4 (точки 3, 4);

далее от точки 4 в северо-западном направлении 7,85 м на расстоянии 0,5 м от западного фасада часовни до исходной точки 1 (точки 4 – 1).

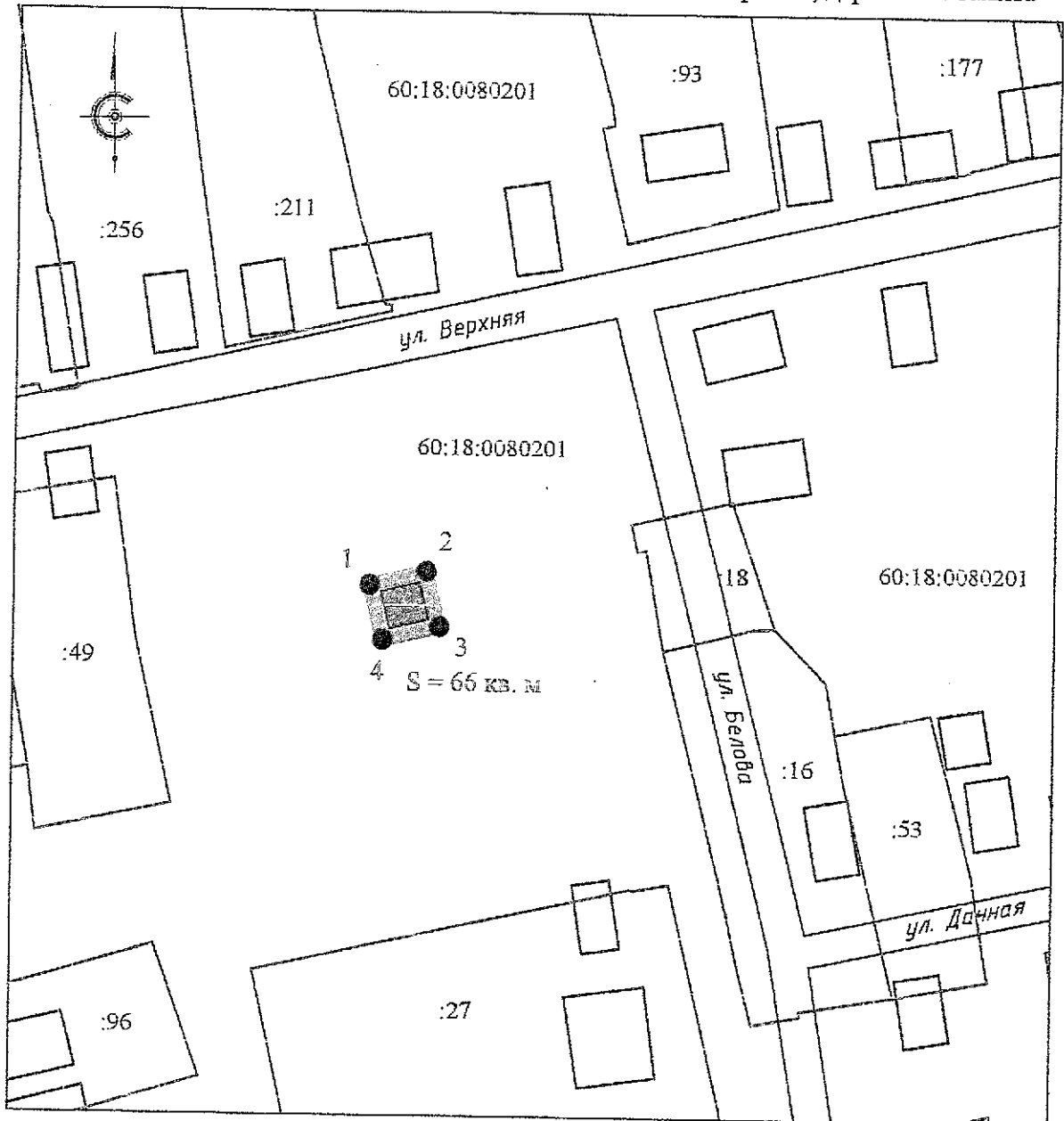
Площадь территории: 66 кв.м.

Перечень координат




характерных точек границ территории объекта культурного наследия регионального значения «Часовня Преподобной Мученицы Анастасии Римлянки», XIX–XX вв., расположенного по адресу: Псковская область, Псковский район, дер. о. им. Залита

№ п/п	X	Y
1	521 819,80	1 257 424,25
2	521 821,98	1 257 432,38
3	521 814,39	1 257 434,41
4	521 812,22	1 257 426,28
1	521 819,80	1 257 424,25

Схема
границ территории объекта культурного наследия регионального значения
«Часовня Преподобной Мученицы Анастасии Римлянки», XIX-XX вв.,
расположенного по адресу: Псковская область, Псковский район, дер. о. им. Залита



УСЛОВНЫЕ ОБОЗНАЧЕНИЯ

-  Границы территории (с характерными точками) объекта культурного наследия регионального значения «Часовня Преподобной Мученицы Анастасии Римлянки», XIX-XX вв.
-  Объект культурного наследия регионального значения «Часовня Преподобной Мученицы Анастасии Римлянки», XIX-XX вв.
-  Объекты капитального строительства

:517 СВЕДЕНИЯ КАДАСТРА:
----- граница кадастровых участков
60:18:0080201 граница кадастровых кварталов

Приложение № 3
к приказу Комитета по охране объектов
культурного наследия Псковской области
от « 24 » 09 2021 № 517

Режим использования

территории объекта культурного наследия регионального значения
«Часовня Преподобной Мученицы Анастасии Римлянки», XIX–XX вв.,
расположенного по адресу: Псковская область, Псковский район,
дер. о. им. Залита

В границах территории объекта культурного наследия регионального значения «Часовня Преподобной Мученицы Анастасии Римлянки», XIX–XX вв.:

разрешается:

проектирование и проведение работ по сохранению объектов культурного наследия: реставрация, консервация, ремонт, приспособление объекта культурного наследия для современного использования;

ведение хозяйственной деятельности, не противоречащей требованиям обеспечения сохранности объекта культурного наследия и позволяющей обеспечить функционирование объекта культурного наследия в современных условиях;

проведение работ по благоустройству территории на основе научных, историко-архивных, археологических, гидрологических исследований;

обеспечение мер пожарной безопасности;

обеспечение мер экологической безопасности;

прокладка, ремонт, реконструкция подземных инженерных коммуникаций;

ремонт и реконструкция дорог, проездов, не нарушающих целостность объекта культурного наследия и не создающих угрозы его повреждения, разрушения или уничтожения;

запрещается:

строительство объектов капитального строительства и увеличение объемно-пространственных характеристик существующих на территории объекта культурного наследия объектов капитального строительства;

прокладка наземных (надземных) и воздушных инженерных коммуникаций, кроме временных, необходимых для проведения работ по сохранению объектов культурного наследия;

установка на фасадах, крыше объектов культурного наследия, кондиционеров, телеантенн, тарелок спутниковой связи, а также других средств технического обеспечения;

создание разрушающих вибрационных нагрузок динамическим воздействием на грунты в зоне их взаимодействия с объектами культурного наследия;

складирование материалов (конструкций) и строительного мусора, твердых бытовых отходов.