



## КОМИТЕТ ПО ОХРАНЕ ОБЪЕКТОВ КУЛЬТУРНОГО НАСЛЕДИЯ ПСКОВСКОЙ ОБЛАСТИ

### ПРИКАЗ

от 27.09.2021 № 520  
г. ПСКОВ

Об утверждении границ территории объекта культурного наследия регионального значения «Братская могила воинов Советской Армии, погибших в 1944 г.», 1944 г., расположенного по адресу: Псковская область, Псковский район, остров им. Залита

На основании статьи 3.1 и подпункта 10 пункта 2 статьи 33 Федерального закона от 25.06.2002 № 73-ФЗ «Об объектах культурного наследия (памятниках истории и культуры) народов Российской Федерации», Закона области от 10.05.1999 № 37-ОЗ «О государственной охране и использовании объектов культурного наследия (памятников истории и культуры) на территории Псковской области», в соответствии с пунктом 3.16 Положения о Комитете по охране объектов культурного наследия Псковской области, утвержденного постановлением Администрации области от 01.11.2013 № 510, ПРИКАЗЫВАЮ:

1. Утвердить описание и перечень координат характерных точек границ территории объекта культурного наследия регионального значения «Братская могила воинов Советской Армии, погибших в 1944 г.», 1944 г., расположенного по адресу: Псковская область, Псковский район, остров им. Залита, согласно приложению № 1 к настоящему приказу.

2. Утвердить схему границ территории объекта культурного наследия регионального значения «Братская могила воинов Советской Армии, погибших в 1944 г.», 1944 г., расположенного по адресу: Псковская область, Псковский район, остров им. Залита, согласно приложению № 2 к настоящему приказу.

3. Утвердить режим использования территории объекта культурного наследия регионального значения «Братская могила воинов Советской Армии, погибших в 1944 г.», 1944 г., расположенного по адресу: Псковская область, Псковский район, остров им. Залита, согласно приложению № 3 к настоящему приказу.

4. Отделу учета объектов культурного наследия обеспечить:

1) опубликование (размещение) настоящего приказа в сетевом издании «Нормативные правовые акты Псковской области» ([pravo.pskov.ru](http://pravo.pskov.ru));

2) направление сведений о границах территории объекта культурного наследия, об ограничениях использования объекта недвижимого имущества, находящегося в границах территории объекта культурного наследия, в федеральный орган исполнительной власти, уполномоченный Правительством Российской Федерации на осуществление государственного кадастрового учета, государственной регистрации прав, ведение Единого государственного реестра недвижимости и предоставление сведений, содержащихся в Едином государственном реестре недвижимости.


5. Настоящий приказ вступает в силу со дня его подписания.

6. Контроль за исполнением настоящего приказа возложить на начальника отдела учета объектов культурного наследия Федорову С.В.

Председатель Комитета по охране  
объектов культурного наследия  
Псковской области

В.А.Нэдик

Верно: Андреева



Приложение № 1  
к приказу Комитета по охране объектов  
культурного наследия Псковской области  
от « 27 » 09 2021 № 500

Описание границ

территории объекта культурного наследия регионального значения  
«Братская могила воинов Советской Армии, погибших в 1944 г.», 1944 г.,  
расположенного по адресу: Псковская область, Псковский район, остров  
им. Залита

Границы территории объекта культурного наследия регионального значения «Братская могила воинов Советской Армии, погибших в 1944 г.», 1944 г. проходят:

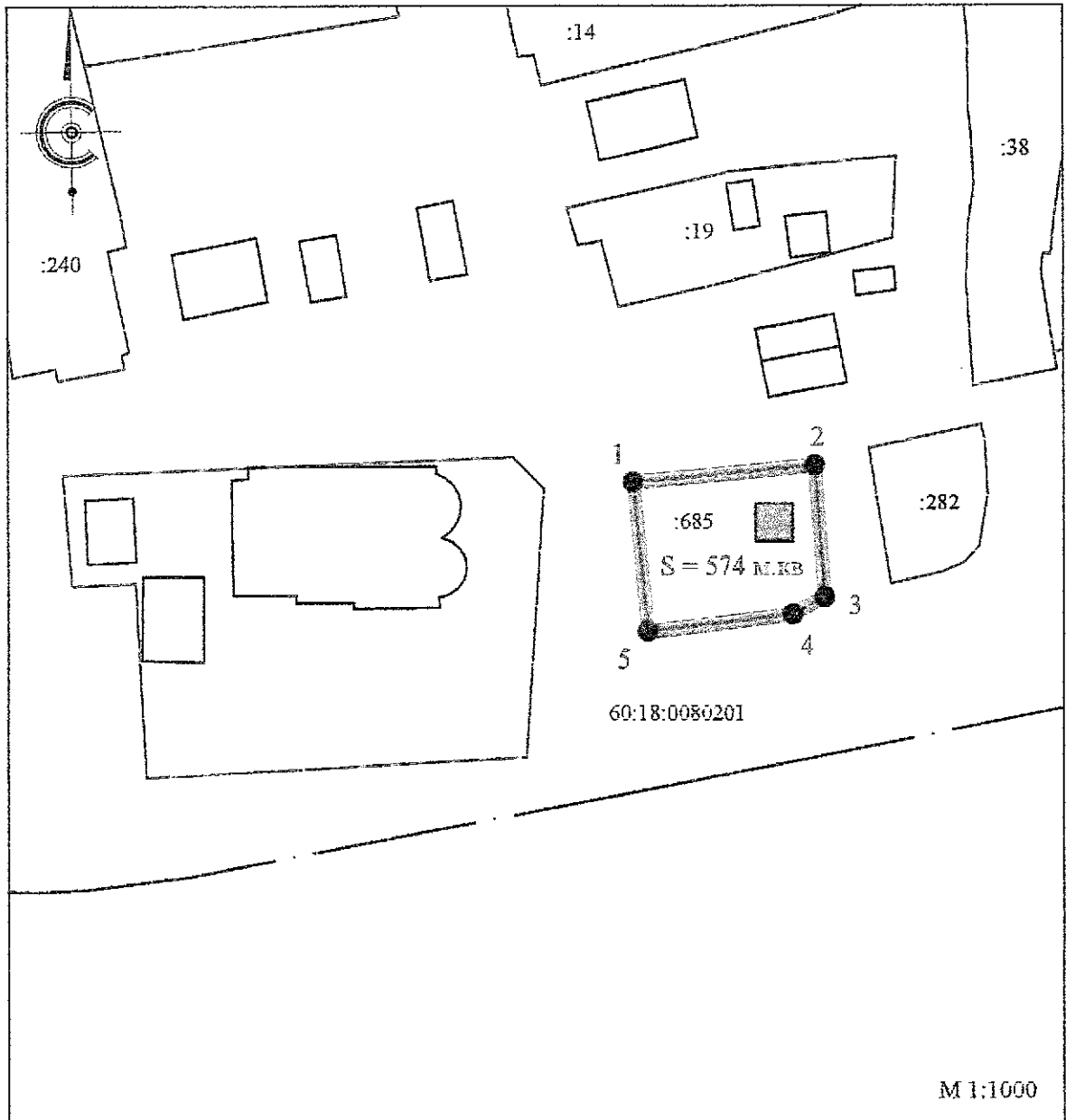
от точки 1 в северо-восточном направлении 26,84 м по северной границе кадастрового участка 60:18:0080201:685 до точки 2 (точки 1, 2);  
далее от точки 2 в южном направлении 19,42 м по восточной границе кадастрового участка 60:18:0080201:685 до точки 3 (точки 2, 3);  
далее от точки 3 в юго-западном направлении 26,82 м по южной границе кадастрового участка 60:18:0080201:685 до точки 5 (точки 3 – 5);  
далее от точки 5 в северном направлении 22,14 м по западной границе кадастрового участка 60:18:0080201:685 до исходной точки 1 (точки 5 – 1).

Площадь территории: 574 кв.м.




Перечень координат  
характерных точек границ территории объекта культурного наследия  
регионального значения «Братская могила воинов Советской Армии,  
погибших в 1944 г.», 1944 г., расположенного по адресу: Псковская  
область, Псковский район, остров им. Залита

№ п/п	X	Y
1	521 602,99	1 257 525,33
2	521 605,44	1 257 552,06
3	521 586,07	1 257 553,46
4	521 583,48	1 257 548,78
5	521 580,95	1 257 527,46
1	521 602,99	1 257 525,33

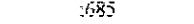
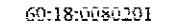
Схема  
 границ территории объекта культурного наследия регионального значения  
 «Братская могила воинов Советской Армии, погибших в 1944 г.», 1944 г.  
 расположенного по адресу: Псковская область,  
 Псковский район, остров им. Залита



УСЛОВНЫЕ ОБОЗНАЧЕНИЯ

-  Границы территории (с характерными точками) объекта культурного наследия регионального значения «Братская могила воинов Советской Армии, погибших в 1944 г.», 1944 г.
-  Объект культурного наследия регионального значения «Братская могила воинов Советской Армии, погибших в 1944 г.», 1944 г.
-  Объекты капитального строительства

СВЕДЕНИЯ КАДАСТРА:

-  685 граница кадастровых участков
-  60:18:0080201 граница кадастровых кварталов

Приложение № 3  
к приказу Комитета по охране объектов  
культурного наследия Псковской области  
от « 27 » 09 2021 № 510

Режим использования

территории объекта культурного наследия регионального значения  
«Братская могила воинов Советской Армии, погибших в 1944 г.», 1944 г.,  
расположенного по адресу: Псковская область, Псковский район, остров  
им. Залита

В границах территории объекта культурного наследия  
регионального значения «Братская могила воинов Советской Армии,  
погибших в 1944 г.», 1944 г.:

разрешается:

проектирование и проведение работ по сохранению объектов  
культурного наследия: реставрация, консервация, ремонт,  
приспособление объекта культурного наследия для современного  
использования;

ведение хозяйственной деятельности, не противоречащей  
требованиям обеспечения сохранности объекта культурного наследия  
и позволяющей обеспечить функционирование объекта культурного  
наследия в современных условиях;

проведение работ по благоустройству территории на основе  
научных, историко-архивных, археологических, гидрологических  
исследований;

проведение санитарно-оздоровительных и лечебных работ  
по всем старовозрастным деревьям;

обеспечение мер пожарной безопасности;

обеспечение мер экологической безопасности;

прокладка, ремонт, реконструкция подземных инженерных коммуникаций;

ремонт и реконструкция дорог, проездов, не нарушающих целостность объектов культурного наследия и не создающих угрозы их повреждения, разрушения или уничтожения;

запрещается:

строительство объектов капитального строительства и увеличение объемно-пространственных характеристик существующих на территории объектов культурного наследия;

самовольная вырубка растительности;

прокладка наземных (надземных) и воздушных инженерных коммуникаций, кроме временных, необходимых для проведения работ по сохранению объектов культурного наследия;

создание разрушающих вибрационных нагрузок динамическим воздействием на грунты в зоне их взаимодействия с объектами культурного наследия;

складирование материалов (конструкций) и строительного мусора, твердых бытовых отходов.