



## КОМИТЕТ ПО ОХРАНЕ ОБЪЕКТОВ КУЛЬТУРНОГО НАСЛЕДИЯ ПСКОВСКОЙ ОБЛАСТИ

### ПРИКАЗ

от 22.11.2021 № 662  
г. ПСКОВ

Об утверждении границ территории выявленного объекта культурного наследия «Воинское захоронение Владимира Сергеевича Семенова, подпоручика 198 пехотного Александра-Невского полка, участника Первой мировой войны, погибшего 21.07.1916 года под Бородами», 1916 г. (установка надгробного памятника), расположенного по адресу: Псковская область, г. Псков, ул. Аллейная, 14, Иоанно-Богословское кладбище, к юго-востоку от апсид церкви Иоанна Богослова

На основании статьи 3.1 и подпункта 10 пункта 2 статьи 33 Федерального закона от 25.06.2002 № 73-ФЗ «Об объектах культурного наследия (памятниках истории и культуры) народов Российской Федерации», Закона области от 10.05.1999 № 37-ОЗ «О государственной охране и использовании объектов культурного наследия (памятников истории и культуры) на территории Псковской области», в соответствии с пунктом 3.16 Положения о Комитете по охране объектов культурного наследия Псковской области, утвержденного постановлением Администрации области от 01.11.2013 № 510, ПРИКАЗЫВАЮ:

1. Утвердить описание и перечень координат характерных точек границ территории выявленного объекта культурного наследия «Воинское захоронение Владимира Сергеевича Семенова, подпоручика

198 пехотного Александра-Невского полка, участника Первой мировой войны, погибшего 21.07.1916 года под Бродами», 1916 г. (установка надгробного памятника), расположенного по адресу: Псковская область, г. Псков, ул. Аллейная, 14, Иоанно-Богословское кладбище, к юго-востоку от апсид церкви Иоанна Богослова, согласно приложению № 1 к настоящему приказу.

2. Утвердить схему границ территории выявленного объекта культурного наследия «Воинское захоронение Владимира Сергеевича Семенова, подпоручика 198 пехотного Александра-Невского полка, участника Первой мировой войны, погибшего 21.07.1916 года под Бродами», 1916 г. (установка надгробного памятника), расположенного по адресу: Псковская область, г. Псков, ул. Аллейная, 14, Иоанно-Богословское кладбище, к юго-востоку от апсид церкви Иоанна Богослова, согласно приложению № 2 к настоящему приказу.

3. Утвердить режим использования территории выявленного объекта культурного наследия «Воинское захоронение Владимира Сергеевича Семенова, подпоручика 198 пехотного Александра-Невского полка, участника Первой мировой войны, погибшего 21.07.1916 года под Бродами», 1916 г. (установка надгробного памятника), расположенного по адресу: Псковская область, г. Псков, ул. Аллейная, 14, Иоанно-Богословское кладбище, к юго-востоку от апсид церкви Иоанна Богослова, согласно приложению № 3 к настоящему приказу.

4. Отделу учета объектов культурного наследия обеспечить:

1) опубликование (размещение) настоящего приказа в сетевом издании «Нормативные правовые акты Псковской области» ([pravo.pskov.ru](http://pravo.pskov.ru));

2) направление сведений о границах территории объекта культурного наследия, об ограничениях использования объекта недвижимого имущества, находящегося в границах территории объекта культурного наследия, в федеральный орган исполнительной власти, уполномоченный Правительством Российской Федерации на осуществление государственного кадастрового учета, государственной регистрации прав, ведение Единого государственного реестра

недвижимости и предоставление сведений, содержащихся в Едином государственном реестре недвижимости.

5. Настоящий приказ вступает в силу со дня его подписания.

6. Контроль за исполнением настоящего приказа возложить на начальника отдела учета объектов культурного наследия Федорову С.В.

Председатель Комитета по охране  
объектов культурного наследия  
Псковской области

В.А.Нэдик

Верно: Андреева



Приложение № 1  
к приказу Комитета по охране объектов  
культурного наследия Псковской области  
от « 22 » 11 2021 № 662

Описание границ

территории выявленного объекта культурного наследия «Воинское захоронение Владимира Сергеевича Семенова, подпоручика 198 пехотного Александра-Невского полка, участника Первой мировой войны, погибшего 21.07.1916 года под Бродами», 1916 г. (установка надгробного памятника), расположенного по адресу: Псковская область, г. Псков, ул. Аллейная, 14, Иоанно-Богословское кладбище, к юго-востоку от апсид церкви Иоанна Богослова

Границы территории выявленного объекта культурного наследия «Воинское захоронение Владимира Сергеевича Семенова, подпоручика 198 пехотного Александра-Невского полка, участника Первой мировой войны, погибшего 21.07.1916 года под Бродами», 1916 г. (установка надгробного памятника) проходит:

от точки 1 в северо-восточном направлении 2,70 м по железной ограде на территории кадастрового квартала 60:27:0060403 до точки 2 (точки 1, 2);

далее от точки 2 в юго-восточном направлении 3,15 м по железной ограде на территории кадастрового квартала 60:27:0060403 до точки 3 (точки 2, 3);

далее от точки 3 в юго-западном направлении 2,70 м по железной ограде на территории кадастрового квартала 60:27:0060403 до точки 4 (точки 3, 4);

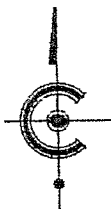
далее от точки 4 в северо-западном направлении 3,15 м по железной ограде на территории кадастрового квартала 60:27:0060403 до исходной точки 1 (точки 4 - 1).

Площадь территории: 8,5 кв.м.

#### Перечень координат

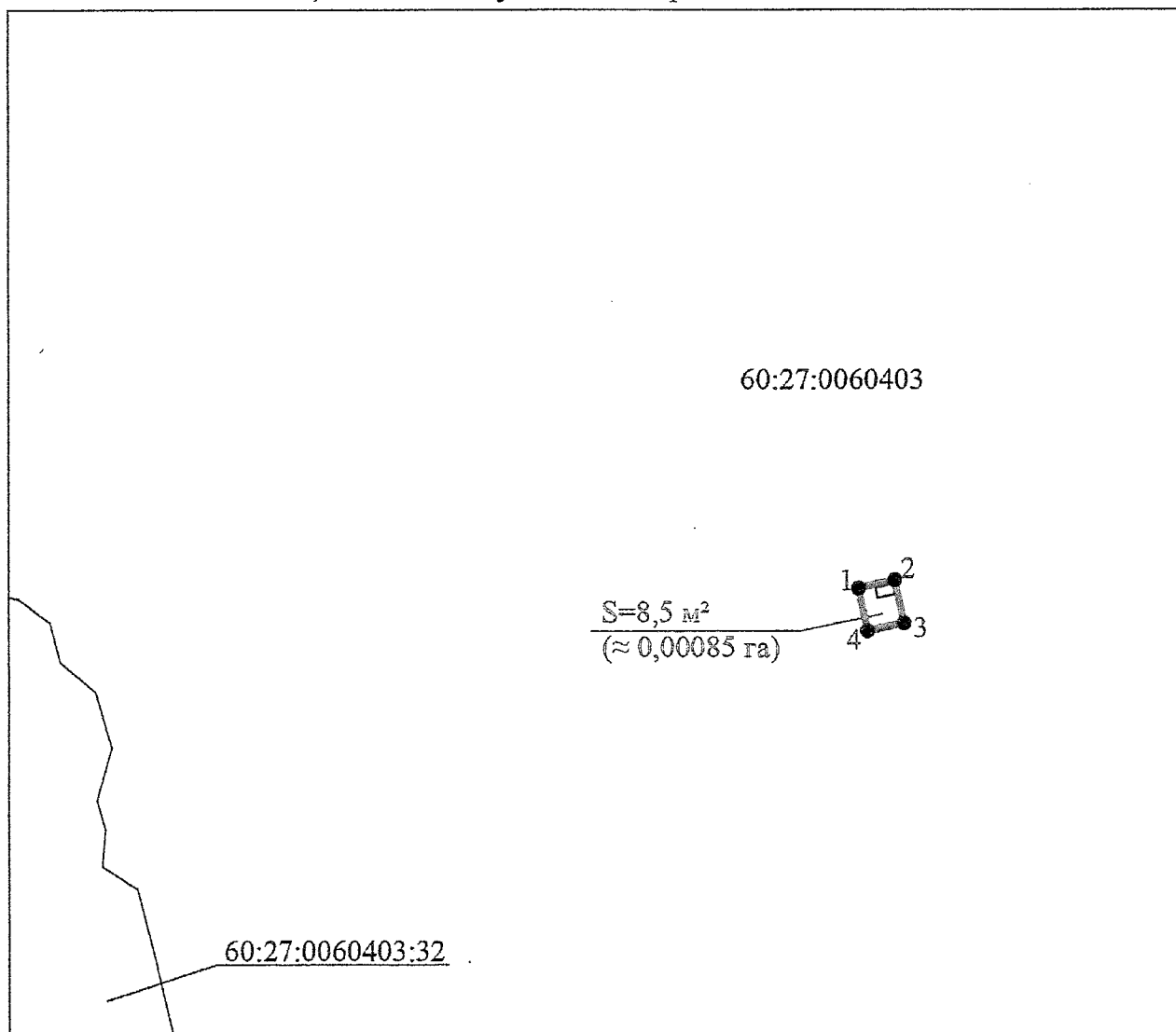
характерных точек границ территории выявленного объекта культурного наследия «Воинское захоронение Владимира Сергеевича Семенова, подпоручика 198 пехотного Александра-Невского полка, участника Первой мировой войны, погибшего 21.07.1916 года под Бродами», 1916 г. (установка надгробного памятника), расположенного по адресу: Псковская область, г. Псков, ул. Аллейная, 14, Иоанно-Богословское кладбище, к юго-востоку от апсид церкви Иоанна Богослова

№ п/п	X	Y
1	500831,21	1274267,93
2	500831,78	1274270,57
3	500828,71	1274271,24
4	500828,13	1274268,60
1	500831,21	1274267,93




от " 22 " <sup>области</sup> 11 20 21  
№ 662

Схема границ территории  
выявленного объекта культурного наследия  
"Воинское захоронение Владимира Сергеевича Семенова, подпоручика 198 пехотного  
Александра-Невского полка, участника Первой мировой войны, погибшего 21.07.1960  
года под Бородами", 1916 г. (установка надгробного памятника), расположенного по  
адресу: Псковская область, г. Псков, ул. Аллейная, д. 14, Иоанно-Богословское  
кладбище, к юго-востоку от апсид церкви Иоанна Богослова.



УСЛОВНЫЕ ОБОЗНАЧЕНИЯ

М 1:500



Захоронение на территории выявленного объекта культурного наследия



Границы территории (с характерными точками) выявленного объекта культурного наследия

СВЕДЕНИЯ КАДАСТРА

60:15:0000000  
60:15:0000000:8260

граница кадастровых кварталов  
граница кадастровых участков

Приложение № 3  
к приказу Комитета по охране объектов  
культурного наследия Псковской области  
от « 02 » 11 2021 № 662

Режим использования

территории выявленного объекта культурного наследия «Воинское захоронение Владимира Сергеевича Семенова, подпоручика 198 пехотного Александра-Невского полка, участника Первой мировой войны, погибшего 21.07.1916 года под Бродами», 1916 г. (установка надгробного памятника), расположенного по адресу: Псковская область, г. Псков, ул. Аллейная, 14, Иоанно-Богословское кладбище, к юго-востоку от апсид церкви Иоанна Богослова

В границах территории выявленного объекта культурного наследия «Воинское захоронение Владимира Сергеевича Семенова, подпоручика 198 пехотного Александра-Невского полка, участника Первой мировой войны, погибшего 21.07.1916 года под Бродами», 1916 г. (установка надгробного памятника), расположенного по адресу: Псковская область, г. Псков, ул. Аллейная, 14, Иоанно-Богословское кладбище, к юго-востоку от апсид церкви Иоанна Богослова:

разрешается:

проектирование и проведение работ по сохранению объектов культурного наследия: реставрация, консервация, ремонт, приспособление объекта культурного наследия для современного использования;

ведение хозяйственной деятельности, не противоречащей требованиям обеспечения сохранности объекта культурного наследия и позволяющей обеспечить функционирование объекта культурного наследия в современных условиях;

проведение работ по благоустройству территории на основе научных, историко-архивных, археологических, гидрологических исследований;

проведение санитарно-оздоровительных и лечебных работ по всем старовозрастным деревьям;

обеспечение мер пожарной безопасности;

обеспечение мер экологической безопасности;

прокладка, ремонт, реконструкция подземных инженерных коммуникаций;

ремонт и реконструкция дорог, проездов, не нарушающих целостность объектов культурного наследия и не создающих угрозы их повреждения, разрушения или уничтожения;

запрещается:

строительство объектов капитального строительства и увеличение объемно-пространственных характеристик существующих на территории объектов культурного наследия;

проведение земляных, строительных, мелиоративных и иных работ, за исключением работ по сохранению объекта культурного наследия или его отдельных элементов, сохранению историко-градостроительной или природной среды объекта культурного наследия;

самовольная вырубка растительности;

прокладка наземных (надземных) и воздушных инженерных коммуникаций, кроме временных, необходимых для проведения работ по сохранению объектов культурного наследия;

движение транспортных средств;

создание разрушающих вибрационных нагрузок динамическим воздействием на грунты в зоне их взаимодействия с объектами культурного наследия;

складирование материалов (конструкций) и строительного мусора, твердых бытовых отходов.