



КОМИТЕТ ПО ОХРАНЕ ОБЪЕКТОВ КУЛЬТУРНОГО НАСЛЕДИЯ ПСКОВСКОЙ ОБЛАСТИ

ПРИКАЗ

от 28.11.2014 № 688
г. ПСКОВ

Об утверждении границ территории объекта культурного наследия федерального значения «Церковь Николая Чудотворца (деревянная)», XVII в., расположенного по адресу: Псковская область, Плюсский район, село Заянье

На основании статьи 3.1 и подпункта 10 пункта 2 статьи 33 Федерального закона от 25.06.2002 № 73-ФЗ «Об объектах культурного наследия (памятниках истории и культуры) народов Российской Федерации», Закона области от 10.05.1999 № 37-ОЗ «О государственной охране и использовании объектов культурного наследия (памятников истории и культуры) на территории Псковской области», в соответствии с пунктом 3.16 Положения о Комитете по охране объектов культурного наследия Псковской области, утвержденного постановлением Администрации области от 01.11.2013 № 510, ПРИКАЗЫВАЮ:

1. Утвердить описание и перечень координат характерных точек границ территории объекта культурного наследия федерального значения «Церковь Николая Чудотворца (деревянная)», XVII в., расположенного по адресу: Псковская область, Плюсский район, село Заянье, согласно приложению № 1 к настоящему приказу.

2. Утвердить схему границ территории объекта культурного наследия федерального значения «Церковь Николая Чудотворца (деревянная)», XVII в., расположенного по адресу: Псковская область, Плюсский район, село Заянье, согласно приложению № 2 к настоящему приказу.

3. Утвердить режим использования территории объекта культурного наследия федерального значения «Церковь Николая Чудотворца (деревянная)», XVII в., расположенного по адресу: Псковская область, Плюсский район, село Заянье, согласно приложению № 3 к настоящему приказу.

4. Отделу учета объектов культурного наследия обеспечить:

1) опубликование (размещение) настоящего приказа в сетевом издании «Нормативные правовые акты Псковской области» (pravo.pskov.ru);

2) направление сведений о границах территории объекта культурного наследия, об ограничениях использования объекта недвижимого имущества, находящегося в границах территории объекта культурного наследия, в федеральный орган исполнительной власти, уполномоченный Правительством Российской Федерации на осуществление государственного кадастрового учета, государственной регистрации прав, ведение Единого государственного реестра недвижимости и предоставление сведений, содержащихся в Едином государственном реестре недвижимости.

5. Настоящий приказ вступает в силу со дня его подписания.

6. Контроль за исполнением настоящего приказа возложить на начальника отдела учета объектов культурного наследия Федорову С.В.

Председатель Комитета по охране
объектов культурного наследия

Псковской области

Верно: Андреева



В.А.Нэдик

Приложение № 1
к приказу Комитета по охране объектов
культурного наследия Псковской области
от « 28 » 11 2021 № 688

Описание границ

территории объекта культурного наследия федерального значения
«Церковь Николая Чудотворца (деревянная)», XVII в., расположенного
по адресу: Псковская область, Плюсский район, село Заянье

Границы территории объекта культурного наследия федерального значения «Церковь Николая Чудотворца (деревянная)», XVII в. проходят:

от точки 1 в северо-восточном направлении 40,38 м по территории кадастрового участка 60:16:0051604:3 до точки 2 (точки 1, 2);

далее от точки 2 в юго-восточном направлении 44,58 м по наружному контуру ограды до точки 7 (точки 2 – 7);

далее от точки 7 в юго-западном направлении 36,61 м по наружному контуру ограды до точки 8 (точки 7, 8);

далее от точки 8 в северо-западном направлении 35,72 м по территории кадастрового участка 60:16:0051604:3 до исходной точки 1 (точки 8 – 1).

Площадь территории: 1638 кв.м.

Перечень координат

характерных точек границ территории объекта культурного наследия федерального значения «Церковь Николая Чудотворца (деревянная)», XVII в., расположенного по адресу: Псковская область, Плюсский район, село Заянье

№ п/п	X	Y
1	607 688,09	1 289 148,89
2	607 712,42	1 289 181,12
3	607 699,93	1 289 193,59
4	607 693,86	1 289 198,37
5	607 686,92	1 289 201,67
6	607 680,46	1 289 203,23
7	607 675,61	1 289 203,57
8	607 659,72	1 289 170,59
1	607 688,09	1 289 148,89

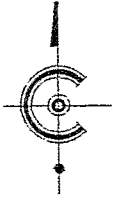
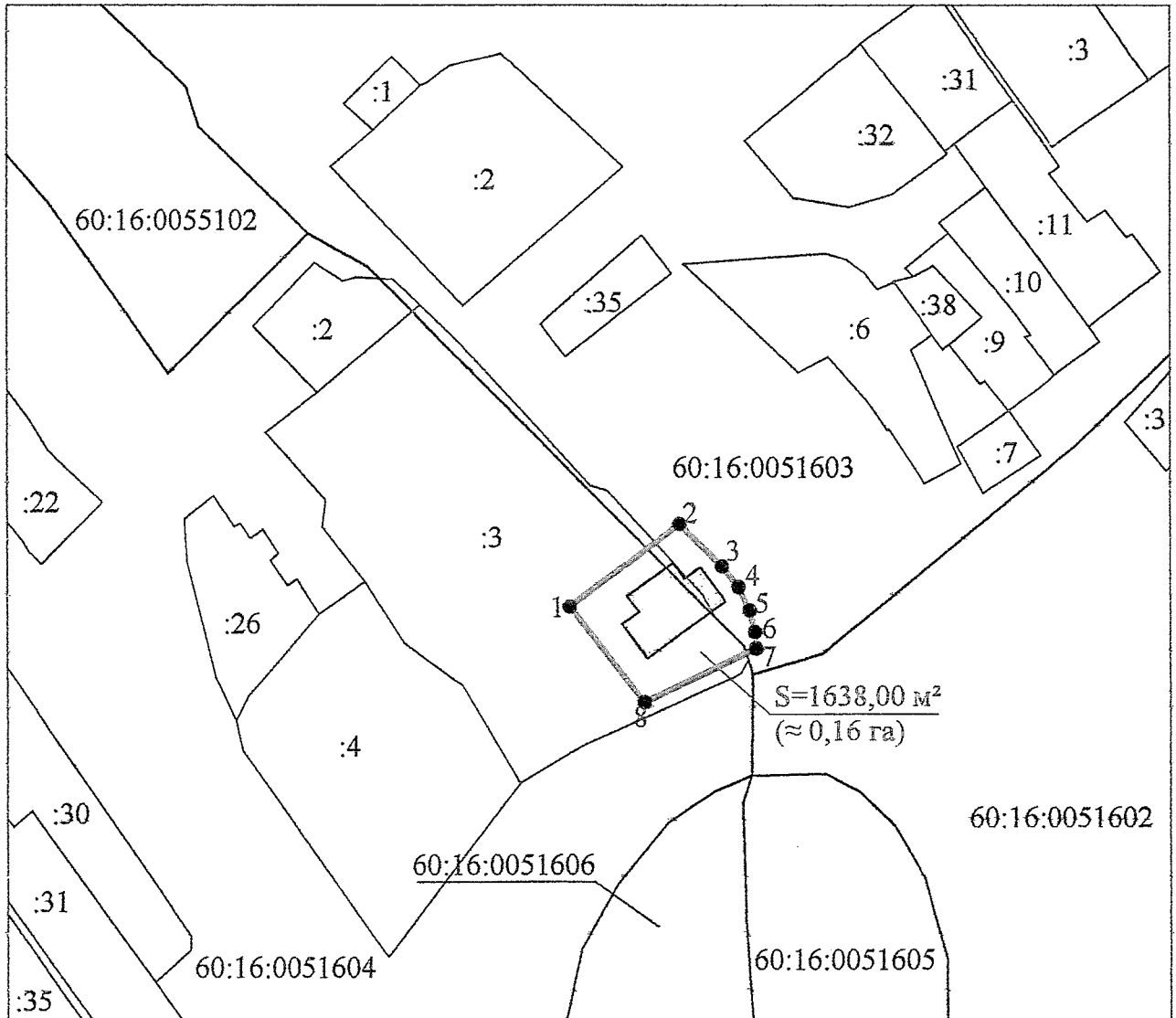



Схема границ территории
объекта культурного наследия федерального значения
«Церковь Николая Чудотворца (деревянная)», XVII в.,
расположенного по адресу: Псковская область, Плюсский район, село Заянье.

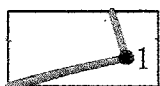


УСЛОВНЫЕ ОБОЗНАЧЕНИЯ

М 1:2000



Объект культурного наследия федерального значения
«Церковь Николая Чудотворца (деревянная)», XVII в.



Границы территории (с характерными точками) объекта культурного наследия федерального значения «Церковь Николая Чудотворца (деревянная)», XVII в.

СВЕДЕНИЯ КАДАСТРА

60:15:0000000
60:15:0000000:8260

граница кадастровых кварталов
граница кадастровых участков

Приложение № 3
к приказу Комитета по охране объектов
культурного наследия Псковской области
от « 23 » 11 2021 № 688

Режим использования
территории объекта культурного наследия федерального значения
«Церковь Николая Чудотворца (деревянная)», XVII в., расположенного
по адресу: Псковская область, Плюсский район, село Заянье

В границах территории объекта культурного наследия федерального значения «Церковь Николая Чудотворца (деревянная)», XVII в.:

разрешается:

проектирование и проведение работ по сохранению объекта культурного наследия: реставрация, консервация, ремонт, приспособление объекта культурного наследия для современного использования;

ведение хозяйственной деятельности, не противоречащей требованиям обеспечения сохранности объекта культурного наследия и позволяющей обеспечить функционирование объекта культурного наследия в современных условиях;

проведение работ по благоустройству территории на основе научных, историко-архивных, археологических, гидрологических исследований;

обеспечение мер пожарной безопасности;

прокладка, ремонт, реконструкция подземных инженерных коммуникаций;

ремонт и реконструкция дорог, проездов, не нарушающих целостность объекта культурного наследия и не создающих угрозы его повреждения, разрушения или уничтожения;

запрещается:

строительство объектов капитального строительства и увеличение объемно-пространственных характеристик существующих на территории объекта культурного наследия объектов капитального строительства;

проведение земляных, строительных, мелиоративных и иных работ, за исключением работ по сохранению объекта культурного наследия или его отдельных элементов, сохранению историко-градостроительной или природной среды объекта культурного наследия;

прокладка наземных (надземных) и воздушных инженерных коммуникаций, кроме временных, необходимых для проведения работ по сохранению объектов культурного наследия;

установка на фасадах, крыше объектов культурного наследия, кондиционеров, телеантенн, тарелок спутниковой связи, а также других средств технического обеспечения;

создание разрушающих вибрационных нагрузок динамическим воздействием на грунты в зоне их взаимодействия с объектами культурного наследия;

складирование материалов (конструкций) и строительного мусора, твердых бытовых отходов.