



КОМИТЕТ ПО ОХРАНЕ ОБЪЕКТОВ КУЛЬТУРНОГО НАСЛЕДИЯ ПСКОВСКОЙ ОБЛАСТИ

ПРИКАЗ

от 28.11.2021 № 692
г. ПСКОВ

Об утверждении границ территории объекта культурного наследия регионального значения «Мыза Боково, парк», нач. XX в., 1900–1914 гг., расположенного по адресу: Псковская область, Пыталовский район, сельское поселение «Линовская волость», д. Боково

На основании статьи 3.1 и подпункта 10 пункта 2. статьи 33 Федерального закона от 25.06.2002 № 73-ФЗ «Об объектах культурного наследия (памятниках истории и культуры) народов Российской Федерации», Закона области от 10.05.1999 № 37-ОЗ «О государственной охране и использовании объектов культурного наследия (памятников истории и культуры) на территории Псковской области», в соответствии с пунктом 3.16 Положения о Комитете по охране объектов культурного наследия Псковской области, утвержденного постановлением Администрации области от 01.11.2013 № 510, ПРИКАЗЫВАЮ:

1. Утвердить описание и перечень координат характерных точек границ территории объекта культурного наследия регионального значения «Мыза Боково, парк», нач. XX в., 1900–1914 гг., расположенного по адресу: Псковская область, Пыталовский район, сельское поселение «Линовская волость», д. Боково, согласно приложению № 1 к настоящему приказу.

2. Утвердить схему границ территории объекта культурного наследия регионального значения «Мыза Боково, парк», нач. XX в., 1900–1914 гг., расположенного по адресу: Псковская область, Пыталовский район, сельское поселение «Линовская волость», д. Боково, согласно приложению № 2 к настоящему приказу.

3. Утвердить режим использования территории объекта культурного наследия регионального значения «Мыза Боково, парк», нач. XX в., 1900–1914 гг., расположенного по адресу: Псковская область, Пыталовский район, сельское поселение «Линовская волость», д. Боково, согласно приложению № 3 к настоящему приказу.

4. Отделу учета объектов культурного наследия обеспечить:

1) опубликование (размещение) настоящего приказа в сетевом издании «Нормативные правовые акты Псковской области» (pravo.pskov.ru);

2) направление сведений о границах территории объекта культурного наследия, об ограничениях использования объекта недвижимого имущества, находящегося в границах территории объекта культурного наследия, в федеральный орган исполнительной власти, уполномоченный Правительством Российской Федерации на осуществление государственного кадастрового учета, государственной регистрации прав, ведение Единого государственного реестра недвижимости и предоставление сведений, содержащихся в Едином государственном реестре недвижимости.

5. Настоящий приказ вступает в силу со дня его подписания.

6. Контроль за исполнением настоящего приказа возложить на начальника отдела учета объектов культурного наследия Федорову С.В.

Председатель Комитета по охране
объектов культурного наследия
Псковской области
Верно: Андреева



В.А.Нэдик

Приложение № 1
к приказу Комитета по охране объектов
культурного наследия Псковской области
от « 28 » 11 2021 № 692

Описание границ

территории объекта культурного наследия регионального значения
«Мыза Боково, парк», нач. XX в., 1900–1914 гг., расположенного
по адресу: Псковская область, Пыталовский район, сельское поселение
«Линовская волость», д. Боково

Границы территории объекта культурного наследия регионального значения «Мыза Боково, парк», нач. XX в., 1900–1914 гг. проходят:

от точки 1 в северо-восточном направлении 230,81 м по границе кадастрового квартала 60:21:70205 до точки 5 (точки 1 – 5);

далее от точки 5 в юго-восточном направлении 152,37 м по границе кадастрового квартала 60:21:70205 до точки 7 (точки 5 – 7);

далее от точки 7 в северо-восточном направлении 268,83 по границе кадастрового квартала 60:21:0070204 до точки 10 (точки 7 – 10);

далее от точки 10 в северо-восточном направлении 81,93 м по территории кадастрового квартала 60:21:0120101 до точки 11 (точки 10, 11);

далее от точки 11 в юго-восточном направлении 27,54 м по территории кадастрового квартала 60:21:0120101 до точки 12 (точки 11, 12);

далее от точки 12 в юго-западном направлении 571,36 м по территории кадастрового квартала 60:21:0120101 и по территории кадастрового квартала 60:21:0070204 до точки 15 (точки 12 – 15);

далее от точки 15 в юго-восточном направлении 67,98 м по территории кадастрового квартала 60:21:0070204 до точки 17 (точки 15 – 17);

далее от точки 17 в юго-западном направлении 321,54 м по границе кадастрового квартала 60:21:0070204 до точки 23 (точки 17 – 23);

далее от точки 23 в северо-западном направлении 167,58 м по территории кадастрового квартала 60:21:0070204 до точки 26 (точки 23 – 26);

далее от точки 26 в юго-западном направлении 115,50 м по территории кадастрового квартала 60:21:0070204 до точки 27 (точки 26, 27);

далее от точки 27 в северо-западном направлении 77,32 м по границе кадастрового участка 60:21:0070204:10 до точки 28 (точки 27, 28);

далее от точки 28 в юго-западном направлении 58,83 м по границе кадастрового участка 60:21:0070204:10 до точки 29 (точки 28, 29);

далее от точки 29 в северо-западном направлении 32,35 м по территории кадастрового квартала 60:21:0070204 до точки 30 (точки 29, 30);

далее от точки 30 в северо-западном направлении 52,58 м по территории кадастрового квартала 60:21:0070204 по территории кадастрового квартала 60:21:0120101 до точки 31 (точки 30, 31);

далее от точки 31 в северо-восточном направлении 285,70 м по территории кадастрового квартала 60:21:0120101 и по территории кадастрового квартала 60:21:0070204 до точки 32 (точки 31, 32);

далее от точки 32 в северо-западном направлении 236,43 м по территории кадастрового квартала 60:21:0120101 и по территории кадастрового квартала 60:21:0070204 до точки 33 (точки 32, 33);

далее от точки 33 в северо-восточном направлении 128,70 м по территории кадастрового квартала 60:21:0120101 до точки 34 (точки 33, 34);

далее от точки 34 в северо-западном направлении 41,03 м по территории кадастрового квартала 60:21:0120101 до точки 35 (точки 34, 35);

далее от точки 35 в северном направлении 24,01 м по границе кадастрового квартала 60:21:70205 до точки 36 (точки 35, 36);

далее от точки 36 в северо-западном направлении 83,88 м по границе кадастрового квартала 60:21:70205 до исходной точки 1 (точки 36 – 1).

Площадь территории: 270341 кв.м.

Перечень координат

характерных точек границ территории объекта культурного наследия регионального значения «Мыза Боково, парк», нач. XX в., 1900-1914 гг., расположенного по адресу: Псковская область, Пыталовский район, сельское поселение «Линовская волость», д. Боково

№ п/п	X	Y
1	419 603,46	1 240 998,42
2	419 626,71	1 241 002,43
3	419 642,77	1 241 020,41
4	419 647,41	1 241 039,64
5	419 751,53	1 241 166,17
6	419 723,89	1 241 192,95
7	419 625,18	1 241 250,43
8	419 715,12	1 241 385,65
9	419 766,20	1 241 455,87
10	419 781,66	1 241 468,91
11	419 859,82	1 241 494,06
12	419 849,77	1 241 519,76
13	419 623,90	1 241 452,86

14	419 404,97	1 241 413,11
15	419 290,47	1 241 408,75
16	419 275,54	1 241 412,57
17	419 235,12	1 241 446,43
18	419 177,84	1 241 414,65
19	419 143,10	1 241 373,74
20	419 112,26	1 241 343,36
21	419 068,72	1 241 310,15
22	419 040,30	1 241 279,88
23	418 990,50	1 241 240,40
24	419 007,53	1 241 202,38
25	419 048,98	1 241 135,54
26	419 066,59	1 241 091,59
27	419 038,29	1 240 979,34
28	419 097,57	1 240 929,43
29	419 085,88	1 240 871,64
30	419 111,32	1 240 851,55
31	419 162,19	1 240 837,76
32	419 212,53	1 241 119,64
33	419 403,97	1 240 979,98
34	419 483,18	1 241 081,79
35	419 513,44	1 241 053,95
36	419 537,22	1 241 050,20
1	419 603,46	1 240 998,42

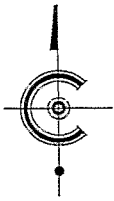

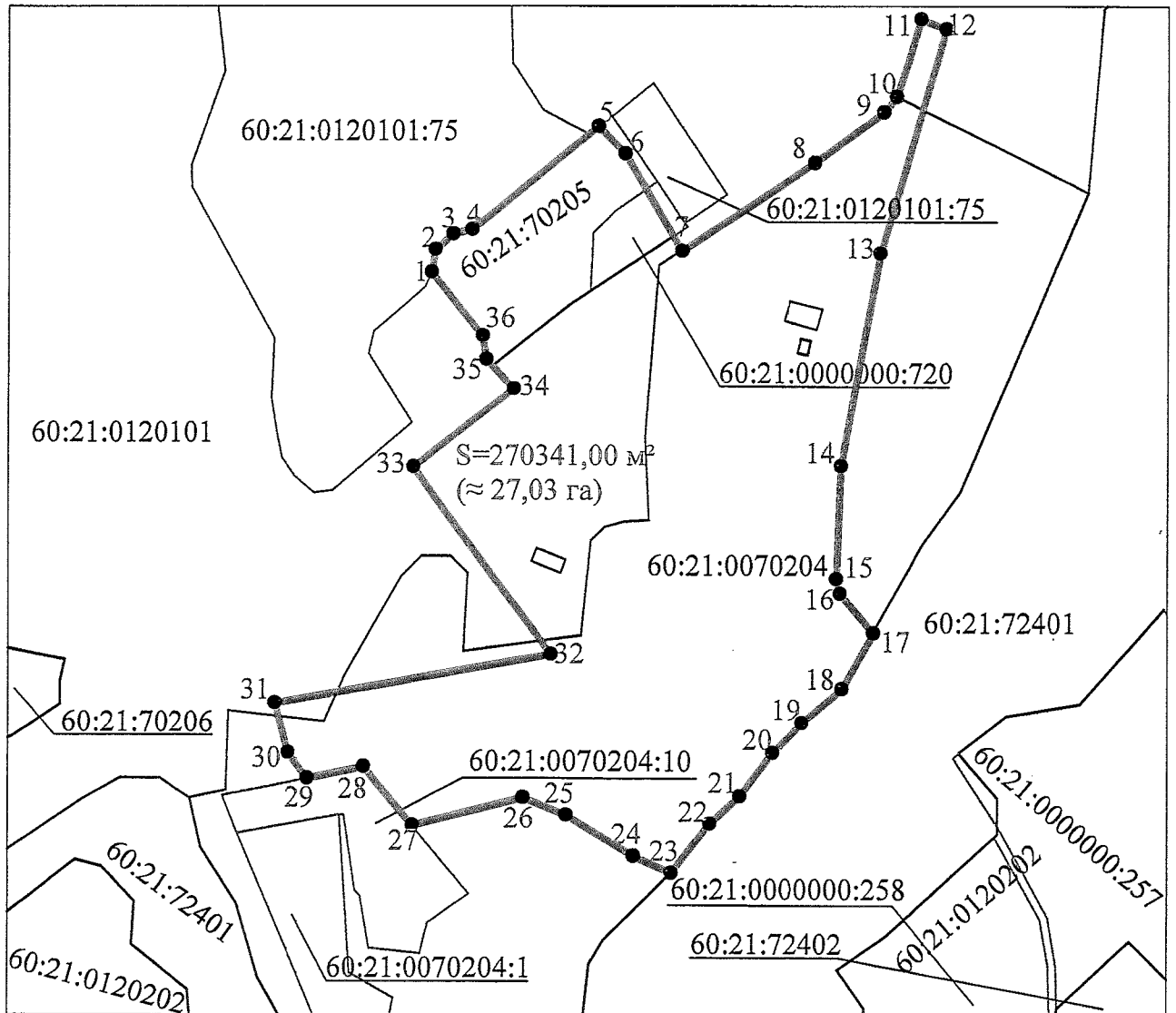


Схема границ территории
объекта культурного наследия регионального значения
"Мыза Боково. Парк", нач. XX в., 1900 - 1914 гг., расположенного по адресу:
Псковская область, Пыталовский район, сельское поселение "Линовская волость",
д. Боково.



Здания на территории объекта культурного наследия регионального значения "Мыза Боково. Парк", нач. XX в., 1900 - 1914 гг.



Границы территории (с характерными точками) объекта культурного наследия регионального значения "Мыза Боково. Парк", нач. XX в., 1900 - 1914 гг.

СВЕДЕНИЯ КАДАСТРА

60:15:0000000
60:15:0000000:8260

граница кадастровых кварталов
граница кадастровых участков

Приложение № 3
приказу Комитета по охране объектов
культурного наследия Псковской области
от « 23 » 11 2021 г. № 692

Режим использования

территории объекта культурного наследия регионального значения
«Мыза Боково, парк», нач. XX в., 1900-1914 гг., расположенного
по адресу: Псковская область, Пыталовский район, сельское поселение
«Линовская волость», д. Боково

В границах территории объекта культурного наследия
регионального значения «Мыза Боково, парк», нач. XX в., 1900-1914 гг.
(далее – Ансамбль):

разрешается:

проектирование и проведение работ по сохранению Ансамбля:
реставрация, консервация, ремонт, приспособление объекта культурного
наследия для современного использования;

ведение хозяйственной деятельности, не противоречащей
требованиям обеспечения сохранности объекта культурного наследия
и позволяющей обеспечить функционирование объекта культурного
наследия в современных условиях;

восстановление утраченных элементов Ансамбля;

проведение работ по обеспечению функционирования Ансамбля
и поддержанию его инфраструктуры, не нарушающих целостности
его территории;

проведение работ по благоустройству территории, производимых,
в том числе с применением методов реставрации, направленных
на формирование наиболее близкого к историческому восприятию
Ансамбля;

обеспечение мер пожарной безопасности;
обеспечение мер экологической безопасности;
прокладка, ремонт, реконструкция подземных инженерных коммуникаций;

ремонт и реконструкция дорог, проездов, не нарушающих целостность Ансамбля и не создающих угрозы его повреждения, разрушения или уничтожения.

запрещается:

строительство объектов капитального строительства и увеличение объемно-пространственных характеристик существующих на территории Ансамбля объектов капитального строительства;

проведение земляных, строительных, мелиоративных и иных работ, за исключением работ по сохранению Ансамбля или его отдельных элементов, сохранению историко-градостроительной или природной среды Ансамбля;

прокладка наземных (надземных) и воздушных инженерных коммуникаций, кроме временных, необходимых для проведения работ по сохранению Ансамбля;

размещение антенно-мачтовых сооружений, в том числе антенно-мачтовых сооружений для сотовой связи с расположенными на них средствами, линиями и сетями связи;

складирование материалов (конструкций) и строительного мусора.