



КОМИТЕТ ПО ОХРАНЕ ОБЪЕКТОВ КУЛЬТУРНОГО НАСЛЕДИЯ ПСКОВСКОЙ ОБЛАСТИ

ПРИКАЗ

от 23.12.2014 № 740
г. ПСКОВ

Об утверждении границ территории объекта культурного наследия федерального значения «Курган «Дружба», сооруженный в честь дружбы русского, белорусского и латышского народов», 1959 г., расположенного по адресу: Псковская область, Себежский район, на границе Российской Федерации, Республики Беларусь и Латвийской Республики

На основании статьи 3.1 и подпункта 10 пункта 2 статьи 33 Федерального закона от 25.06.2002 № 73-ФЗ «Об объектах культурного наследия (памятниках истории и культуры) народов Российской Федерации», Закона области от 10.05.1999 № 37-ОЗ «О государственной охране и использовании объектов культурного наследия (памятников истории и культуры) на территории Псковской области», в соответствии с пунктом 3.16 Положения о Комитете по охране объектов культурного наследия Псковской области, утвержденного постановлением Администрации области от 01.11.2013 № 510, ПРИКАЗЫВАЮ:

1. Утвердить описание и перечень координат характерных точек границ территории объекта культурного наследия федерального значения «Курган «Дружба», сооруженный в честь дружбы русского, белорусского и латышского народов», 1959 г., расположенного по адресу: Псковская область, Себежский район, на границе Российской Федерации,

Республики Беларусь и Латвийской Республики, согласно приложению № 1 к настоящему приказу.

2. Утвердить схему границ территории объекта культурного наследия федерального значения «Курган «Дружба», сооруженный в честь дружбы русского, белорусского и латышского народов», 1959 г., расположенного по адресу: Псковская область, Себежский район, на границе Российской Федерации, Республики Беларусь и Латвийской Республики, согласно приложению № 2 к настоящему приказу.

3. Утвердить режим использования территории объекта культурного наследия федерального значения «Курган «Дружба», сооруженный в честь дружбы русского, белорусского и латышского народов», 1959 г., расположенного по адресу: Псковская область, Себежский район, на границе Российской Федерации, Республики Беларусь и Латвийской Республики, согласно приложению № 3 к настоящему приказу.

4. Отделу учета объектов культурного наследия обеспечить:


1) опубликование (размещение) настоящего приказа в сетевом издании «Нормативные правовые акты Псковской области» (pravo.pskov.ru);

2) направление сведений о границах территории объекта культурного наследия, об ограничениях использования объекта недвижимого имущества, находящегося в границах территории объекта культурного наследия, в федеральный орган исполнительной власти, уполномоченный Правительством Российской Федерации на осуществление государственного кадастрового учета, государственной регистрации прав, ведение Единого государственного реестра недвижимости и предоставление сведений, содержащихся в Едином государственном реестре недвижимости.

5. Настоящий приказ вступает в силу со дня его подписания.

6. Контроль за исполнением настоящего приказа возложить на начальника отдела учета объектов культурного наследия Федорову С.В.

Председатель Комитета по охране
объектов культурного наследия
Псковской области
Верно: Андреева



В.А.Нэдик

Приложение № 1
к приказу Комитета по охране объектов
культурного наследия Псковской области
от « 23 » 12 2021 № 140

Описание границ

территории объекта культурного наследия федерального значения
«Курган «Дружба», сооруженный в честь дружбы русского, белорусского
и латышского народов», 1959 г., расположенного по адресу: Псковская
область, Себежский район, на границе Российской Федерации,
Республики Беларусь и Латвийской Республики

Границы территории объекта культурного наследия федерального значения «Курган «Дружба», сооруженный в честь дружбы русского, белорусского и латышского народов», 1959 г. проходят:

от точки 1 в восточном направлении 9,82 м до характерной точки кадастрового участка 60:22:0210108:13, до точки 2 (точки 1, 2);

далее от точки 2 в восточном направлении 35,27 м по границе кадастрового участка 60:22:0210108:13 до точки 10 (точки 2 – 10);

далее от точки 10 в северо-восточном направлении 43,42 м по границе кадастрового участка 60:22:0210108:13 до точки 14 (точки 10 – 14);

далее от точки 14 в юго-восточном направлении 114,71 м по границе кадастрового участка 60:22:0210108:5 до точки 15 (точки 14, 15);

далее от точки 15 в юго-западном направлении 41,77 м по границе кадастрового участка 60:22:0210108:6 до точки 16 (точки 15, 16);

далее от точки 16 в юго-западном направлении 64,21 м вдоль края лесного массива до точки 17 (точки 16, 17);

далее от точки 17 в северо-западном направлении 110,38 м вдоль края лесного массива до точки 18 (точки 17, 18);

далее от точки 18 в северо-восточном направлении 63,66 м по границе кадастрового квартала 60:22:0210108 до исходной точки 1 (точки 18 – 1).

Площадь территории: 13208 кв.м.

Перечень координат

характерных точек границ территории объекта культурного наследия федерального значения «Курган «Дружба», сооруженный в честь дружбы русского, белорусского и латышского народов», 1959 г., расположенного по адресу: Псковская область, Себежский район, на границе Российской Федерации, Республики Беларусь и Латвийской Республики

№ п/п	X	Y
1	316 575,88	1 262 621,00
2	316 576,13	1 262 630,82
3	316 576,18	1 262 633,11
4	316 576,03	1 262 634,92
5	316 574,82	1 262 640,82
6	316 573,92	1 262 648,12
7	316 574,17	1 262 652,37
8	316 574,81	1 262 656,84
9	316 576,05	1 262 661,08
10	316 577,77	1 262 665,32
11	316 578,15	1 262 669,93
12	316 581,89	1 262 677,41
13	316 586,60	1 262 682,48
14	316 599,43	1 262 702,18
15	316 511,21	1 262 775,50
16	316 500,68	1 262 735,08
17	316 470,32	1 262 678,50
18	316 525,54	1 262 582,93

19	316 544,20	1 262 601,96
20	316 573,59	1 262 619,01
1	316 575,88	1 262 621,00

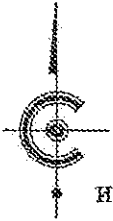
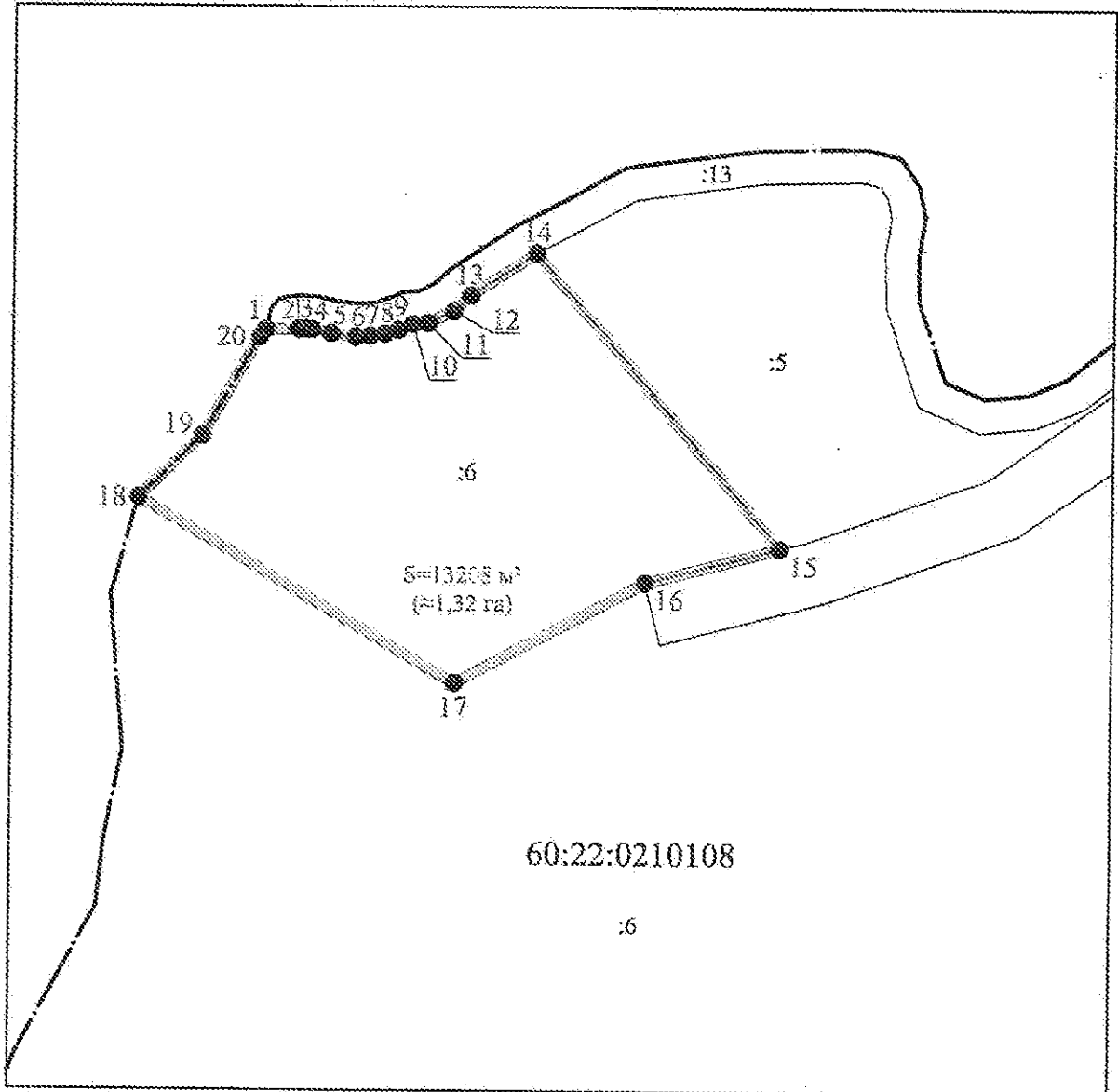


Схема границ территории
объекта культурного наследия федерального значения
«Курган "Дружба", сооруженный в честь дружбы русского, белорусского
и латышского народов», 1959 г., расположенного по адресу: Псковская область,
Себежский район, на границе Российской Федерации, Республики Беларусь
и Латвийской Республики



М 1:2000

УСЛОВНЫЕ ОБОЗНАЧЕНИЯ



Границы территории (с характерными точками) объекта культурного наследия федерального значения «Курган "Дружба", сооруженный в честь дружбы русского, белорусского и латышского народов», 1959 г.

60:22:0210108

Сведения кадастра:

- границы кадастровых кварталов

5

- границы кадастровых участков

Приложение № 3
к приказу Комитета по охране объектов
культурного наследия Псковской области
от « 23 » Июль 2021 № 480

Режим использования

территории объекта культурного наследия федерального значения
«Курган «Дружба», сооруженный в честь дружбы русского, белорусского
и латышского народов», 1959 г., расположенного по адресу: Псковская
область, Себежский район, на границе Российской Федерации,
Республики Беларусь и Латвийской Республики

В границах территории объекта культурного наследия федерального
значения «Курган «Дружба», сооруженный в честь дружбы русского,
белорусского и латышского народов», 1959 г.:

разрешается:

проектирование и проведение работ по сохранению объектов
культурного наследия: реставрация, консервация, ремонт,
приспособление объекта культурного наследия для современного
использования;

ведение хозяйственной деятельности, не противоречащей
требованиям обеспечения сохранности объекта культурного наследия
и позволяющей обеспечить функционирование объекта культурного
наследия в современных условиях;

проведение работ по благоустройству территории на основе
научных, историко-архивных, археологических, гидрологических
исследований;

обеспечение мер пожарной безопасности;

обеспечение мер экологической безопасности;

прокладка, ремонт, реконструкция подземных инженерных коммуникаций;

ремонт и реконструкция дорог, проездов, не нарушающих целостность объектов культурного наследия и не создающих угрозы их повреждения, разрушения или уничтожения;

запрещается:

строительство объектов капитального строительства и увеличение объемно-пространственных характеристик существующих на территории объектов культурного наследия;

проведение земляных, строительных, мелиоративных и иных работ, за исключением работ по сохранению объекта культурного наследия или его отдельных элементов, сохранению историко-градостроительной или природной среды объекта культурного наследия;

самовольная вырубка растительности;

прокладка наземных (надземных) и воздушных инженерных коммуникаций, кроме временных, необходимых для проведения работ по сохранению объектов культурного наследия;

складирование материалов (конструкций) и строительного мусора, твердых бытовых отходов.