

КОМИТЕТ ПО ОХРАНЕ ОБЪЕКТОВ КУЛЬТУРНОГО НАСЛЕДИЯ ПСКОВСКОЙ ОБЛАСТИ

ПРИКАЗ

от 23.10.2021 № 769
г. ПСКОВ

Об утверждении границ территории объекта культурного наследия регионального значения «Могила неизвестного солдата», 1944 г., 1968 г., расположенного по адресу: Псковская область, Бежаницкий район, сельское поселение «Чихачевское», д. Городище

На основании статьи 3.1 и подпункта 10 пункта 2 статьи 33 Федерального закона от 25.06.2002 № 73-ФЗ «Об объектах культурного наследия (памятниках истории и культуры) народов Российской Федерации», Закона области от 10.05.1999 № 37-ОЗ «О государственной охране и использовании объектов культурного наследия (памятников истории и культуры) на территории Псковской области», в соответствии с пунктом 3.16 Положения о Комитете по охране объектов культурного наследия Псковской области, утвержденного постановлением Администрации области от 01.11.2013 № 510, ПРИКАЗЫВАЮ:

1. Утвердить описание и перечень координат характерных точек границ территории объекта культурного наследия регионального значения «Могила неизвестного солдата», 1944 г., 1968 г., расположенного по адресу: Псковская область, Бежаницкий район, сельское поселение «Чихачевское», д. Городище, согласно приложению № 1 к настоящему приказу.

2. Утвердить схему границ территории объекта культурного наследия регионального значения «Могила неизвестного солдата», 1944 г., 1968 г., расположенного по адресу: Псковская область, Бежаницкий район, сельское поселение «Чихачевское», д. Городище, согласно приложению № 2 к настоящему приказу.

3. Утвердить режим использования территории объекта культурного наследия регионального значения «Могила неизвестного солдата», 1944 г., 1968 г., расположенного по адресу: Псковская область, Бежаницкий район, сельское поселение «Чихачевское», д. Городище, согласно приложению № 3 к настоящему приказу.

4. Отделу учета объектов культурного наследия обеспечить:

1) опубликование (размещение) настоящего приказа в сетевом издании «Нормативные правовые акты Псковской области» (pravo.pskov.ru);

2) направление сведений о границах территории объекта культурного наследия, об ограничениях использования объекта недвижимого имущества, находящегося в границах территории объекта культурного наследия, в федеральный орган исполнительной власти, уполномоченный Правительством Российской Федерации на осуществление государственного кадастрового учета, государственной регистрации прав, ведение Единого государственного реестра недвижимости и предоставление сведений, содержащихся в Едином государственном реестре недвижимости.

5. Настоящий приказ вступает в силу со дня его подписания.

6. Контроль за исполнением настоящего приказа возложить на начальника отдела учета объектов культурного наследия Федорову С.В.

Председатель Комитета по охране
объектов культурного наследия
Псковской области
Верно: Андреева



В.А.Нэдик

Приложение № 1
к приказу Комитета по охране объектов
культурного наследия Псковской области
от « 23 » 12 2021 г. № 469

Описание границ

территории объекта культурного наследия регионального значения
«Могила неизвестного солдата», 1944 г., 1968 г., расположенного
по адресу: Псковская область, Бежаницкий район, сельское поселение
«Чихачевское», д. Городище

Границы территории объекта культурного наследия регионального значения «Могила неизвестного солдата», 1944 г., 1968 г. проходят:

от точки 1 в северо-восточном направлении 1,20 м по ограде захоронения до точки 2 (точки 1, 2);

далее от точки 2 в юго-восточном направлении 2,00 м по ограде захоронения до точки 3 (точки 2, 3);

далее от точки 3 в юго-западном направлении 1,20 м по ограде захоронения до точки 4 (точки 3, 4);

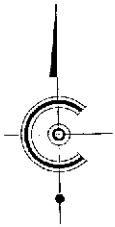
далее от точки 4 в северо-западном направлении 2,00 м по ограде захоронения до исходной точки 1 (точки 4 – 1).

Площадь территории: 2,00 кв.м.

Перечень

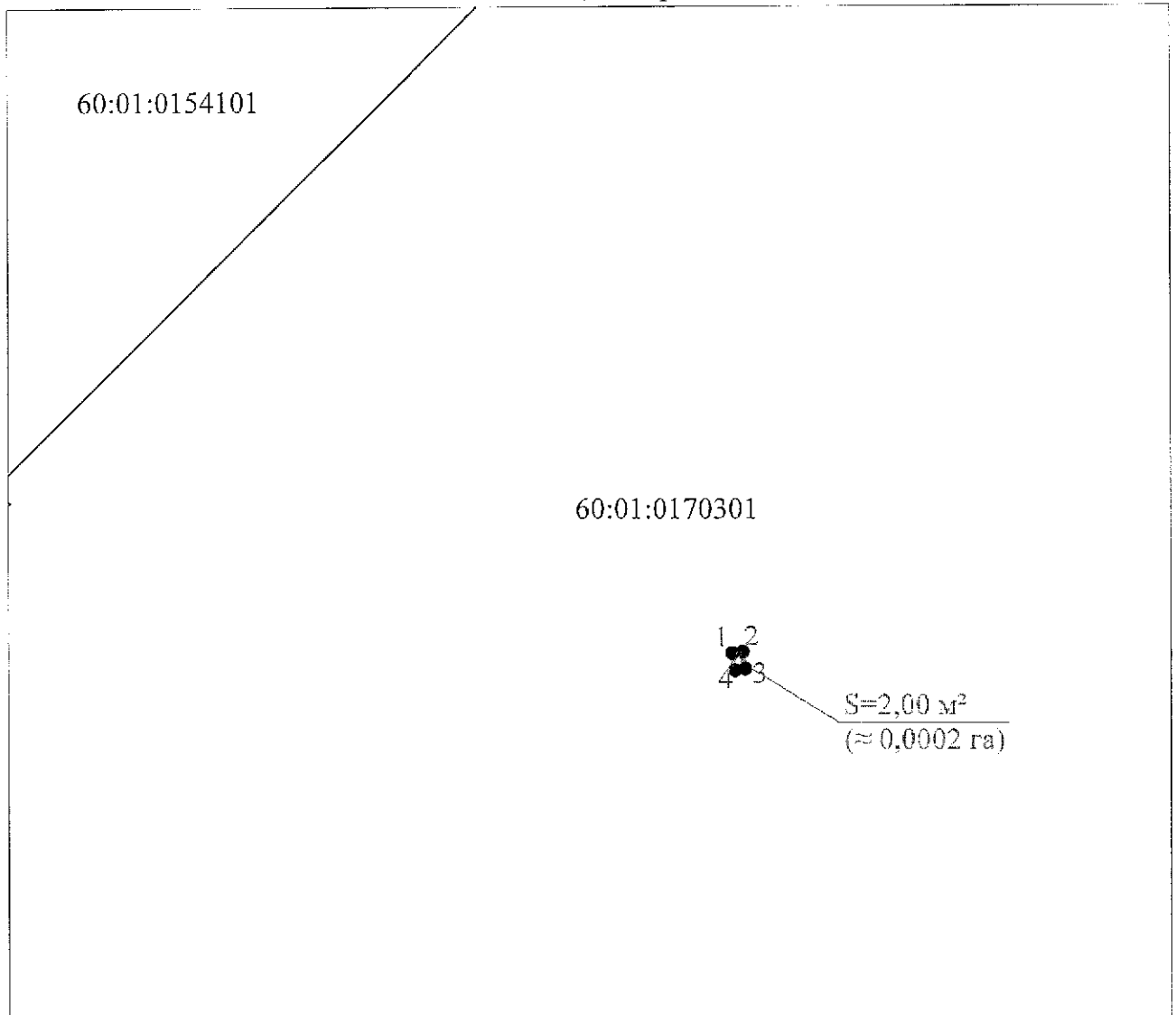
координат характерных точек границ территории объекта культурного наследия регионального значения «Могила неизвестного солдата», 1944 г., 1968 г., расположенного по адресу: Псковская область, Бежаницкий район, сельское поселение «Чихачевское», д. Городище

№ п/п	X	Y
1	437 110,27	2 184 069,17
2	437 110,44	2 184 070,36
3	437 108,46	2 184 070,64
4	437 108,29	2 184 069,45
1	437 110,27	2 184 069,17




Приложение № 2
к приказу Комитета по охране объектов
культурного наследия Псковской
области
от " 13 " 12 2021
№ 769

Схема границ территории
объекта культурного наследия регионального значения
"Могила неизвестного солдата, 1944, 1968 г.", 1944 г., расположенного по
адресу: Псковская область, Бежаницкий район, сельское поселение
"Чихачевское", д. Городище



М 1:1000

УСЛОВНЫЕ ОБОЗНАЧЕНИЯ



Обозначение объекта культурного наследия регионального значения
"Могила неизвестного солдата, 1944, 1968 г.", 1944 г.



Границы территории (с характерными точками) объекта культурного
наследия регионального значения "Могила неизвестного солдата,
1944, 1968 г.", 1944 г.

СВЕДЕНИЯ КАДАСТРА

60:15:0000000
60:15:0000000:8260

граница кадастровых кварталов
граница кадастровых участков

Приложение № 3
к приказу Комитета по охране объектов
культурного наследия Псковской области
от « 23 » 12 2021г. № 468

Режим использования

территории объекта культурного наследия регионального значения
«Могила неизвестного солдата», 1944 г., 1968 г., расположенного
по адресу: Псковская область, Бежаницкий район, сельское поселение
«Чихачевское», д. Городище

В границах территории объекта культурного наследия
регионального значения «Могила неизвестного солдата», 1944 г., 1968 г.:
разрешается:

проектирование и проведение работ по сохранению объектов
культурного наследия: реставрация, консервация, ремонт,
приспособление объекта культурного наследия для современного
использования;

ведение хозяйственной деятельности, не противоречащей
требованиям обеспечения сохранности объекта культурного наследия
и позволяющей обеспечить функционирование объекта культурного
наследия в современных условиях;

проведение работ по благоустройству территории на основе
научных, историко-архивных, археологических, гидрологических
исследований;

проведение санитарно-оздоровительных и лечебных работ
по всем старовозрастным деревьям;

обеспечение мер пожарной безопасности;

обеспечение мер экологической безопасности;

прокладка, ремонт, реконструкция подземных инженерных коммуникаций;

ремонт и реконструкция дорог, проездов, не нарушающих целостность объектов культурного наследия и не создающих угрозы их повреждения, разрушения или уничтожения;

запрещается:

строительство объектов капитального строительства и увеличение объемно-пространственных характеристик существующих на территории объектов культурного наследия;

проведение земляных, строительных, мелиоративных и иных работ, за исключением работ по сохранению объекта культурного наследия или его отдельных элементов, сохранению историко-градостроительной или природной среды объекта культурного наследия;

самовольная вырубка растительности;

прокладка наземных (надземных) и воздушных инженерных коммуникаций, кроме временных, необходимых для проведения работ по сохранению объектов культурного наследия;

складирование материалов (конструкций) и строительного мусора, твердых бытовых отходов.