

КОМИТЕТ ПО ОХРАНЕ ОБЪЕКТОВ КУЛЬТУРНОГО НАСЛЕДИЯ ПСКОВСКОЙ ОБЛАСТИ

ПРИКАЗ

от 27.10.2011 № 448
г. ПСКОВ

Об утверждении границ территории объекта культурного наследия федерального значения «Место гибели Матросова Александра Матвеевича (Дзот Матросова)», 1943 г., 1969 г., расположенного по адресу: Псковская область, Локнянский район, деревня Чернушки

На основании статьи 3.1 и подпункта 10 пункта 2 статьи 33 Федерального закона от 25.06.2002 № 73-ФЗ «Об объектах культурного наследия (памятниках истории и культуры) народов Российской Федерации», Закона области от 10.05.1999 № 37-ОЗ «О государственной охране и использовании объектов культурного наследия (памятников истории и культуры) на территории Псковской области», в соответствии с пунктом 3.16 Положения о Комитете по охране объектов культурного наследия Псковской области, утвержденного постановлением Администрации области от 01.11.2013 № 510, ПРИКАЗЫВАЮ:

1. Утвердить описание и перечень координат характерных точек границ территории объекта культурного наследия федерального значения «Место гибели Матросова Александра Матвеевича (Дзот Матросова)», 1943 г., 1969 г., расположенного по адресу: Псковская область,

Локнянский район, деревня Чернушки, согласно приложению № 1 к настоящему приказу.

2. Утвердить схему границ территории объекта культурного наследия федерального значения «Место гибели Матросова Александра Матвеевича (Дзот Матросова)», 1943 г., 1969 г., расположенного по адресу: Псковская область, Локнянский район, деревня Чернушки, согласно приложению № 2 к настоящему приказу.

3. Утвердить режим использования территории объекта культурного наследия федерального значения «Место гибели Матросова Александра Матвеевича (Дзот Матросова)», 1943 г., 1969 г., расположенного по адресу: Псковская область, Локнянский район, деревня Чернушки, согласно приложению № 3 к настоящему приказу.

4. Отделу учета объектов культурного наследия обеспечить:


1) опубликование (размещение) настоящего приказа в сетевом издании «Нормативные правовые акты Псковской области» (pravo.pskov.ru);

2) направление сведений о границах территории объекта культурного наследия, об ограничениях использования объекта недвижимого имущества, находящегося в границах территории объекта культурного наследия, в федеральный орган исполнительной власти, уполномоченный Правительством Российской Федерации на осуществление государственного кадастрового учета, государственной регистрации прав, ведение Единого государственного реестра недвижимости и предоставление сведений, содержащихся в Едином государственном реестре недвижимости.

5. Настоящий приказ вступает в силу со дня его подписания.

6. Контроль за исполнением настоящего приказа возложить на начальника отдела учета объектов культурного наследия Федорову С.В.

Председатель Комитета по охране
объектов культурного наследия
Псковской области
Верно: Андреева



В.А.Нэдик

Приложение № 1
к приказу Комитета по охране объектов
культурного наследия Псковской области
от «27» 12 2021 № 448

Описание границ

территории объекта культурного наследия федерального значения
«Место гибели Матросова Александра Матвеевича (Дзот Матросова)»,
1943 г., 1969 г., расположенного по адресу: Псковская область,
Локнянский район, деревня Чернушки

Границы территории объекта культурного наследия федерального значения «Место гибели Матросова Александра Матвеевича (Дзот Матросова)», 1943 г., 1969 г. проходят:

от точки 1 в юго-восточном направлении 250,00 м по территории кадастрового квартала 60:08:0090217 вдоль грунтовой дороги до точки 2 (точки 1, 2);

далее от точки 2 в юго-западном направлении 124,41 м по территории кадастрового квартала 60:08:0090217 вдоль границы леса до точки 3 (точки 2, 3);

далее от точки 3 в северо-западном направлении 63,20 м по территории кадастрового квартала 60:08:0090217 вдоль границы леса до точки 4 (точки 3, 4);

далее от точки 4 в юго-западном направлении 349,61 м по территории кадастрового квартала 60:08:0090217 вдоль дороги до точки 5 (точки 4, 5);

далее от точки 5 в восточном направлении 8,80 м по территории кадастрового квартала 60:08:0090217 вдоль границы леса до точки 6 (точки 5, 6);

далее от точки 6 в юго-восточном направлении 59,59 м по территории кадастрового квартала 60:08:0090217 вдоль границы леса до точки 7 (точки 6, 7);

далее от точки 7 в юго-западном направлении 49,99 м по территории кадастрового квартала 60:08:0090217 вдоль границы леса до точки 8 (точки 7, 8);

далее от точки 8 в северо-западном направлении 59,59 м по территории кадастрового квартала 60:08:0090217 вдоль границы леса до точки 9 (точки 8, 9);

далее от точки 9 в восточном направлении 10,48 м по территории кадастрового квартала 60:08:0090217 вдоль границы леса до точки 10 (точки 9, 10);

далее от точки 10 в северо-восточном направлении 353,68 м по территории кадастрового квартала 60:08:0090217 вдоль дороги до точки 11 (точки 10, 11);

далее от точки 11 в северо-западном направлении 156,69 м по территории кадастрового квартала 60:08:0090217 вдоль границы леса до точки 12 (точки 11, 12);

далее от точки 12 в северо-восточном направлении 124,41 м по территории кадастрового квартала 60:08:0090217 вдоль границы леса до исходной точки 1 (точки 12 – 1).

Площадь территории: 44632 кв.м.

Перечень координат

характерных точек границ территории объекта культурного наследия федерального значения «Место гибели Матросова Александра Матвеевича (Дзот Матросова)», 1943 г., 1969 г., расположенного по адресу: Псковская область, Локнянский район, деревня Чернушки

№ п/п	X	Y
1	378 366,99	2 219 573,90
2	378 349,24	2 219 823,27
3	378 225,14	2 219 814,45
4	378 229,63	2 219 751,41
5	377 884,34	2 219 696,62
6	377 884,88	2 219 705,40
7	377 825,40	2 219 709,04
8	377 822,34	2 219 659,14
9	377 881,82	2 219 655,49
10	377 882,46	2 219 665,95
11	378 231,77	2 219 721,37
12	378 242,89	2 219 565,08
1	378 366,99	2 219 573,90

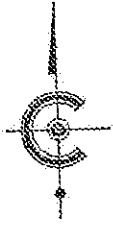
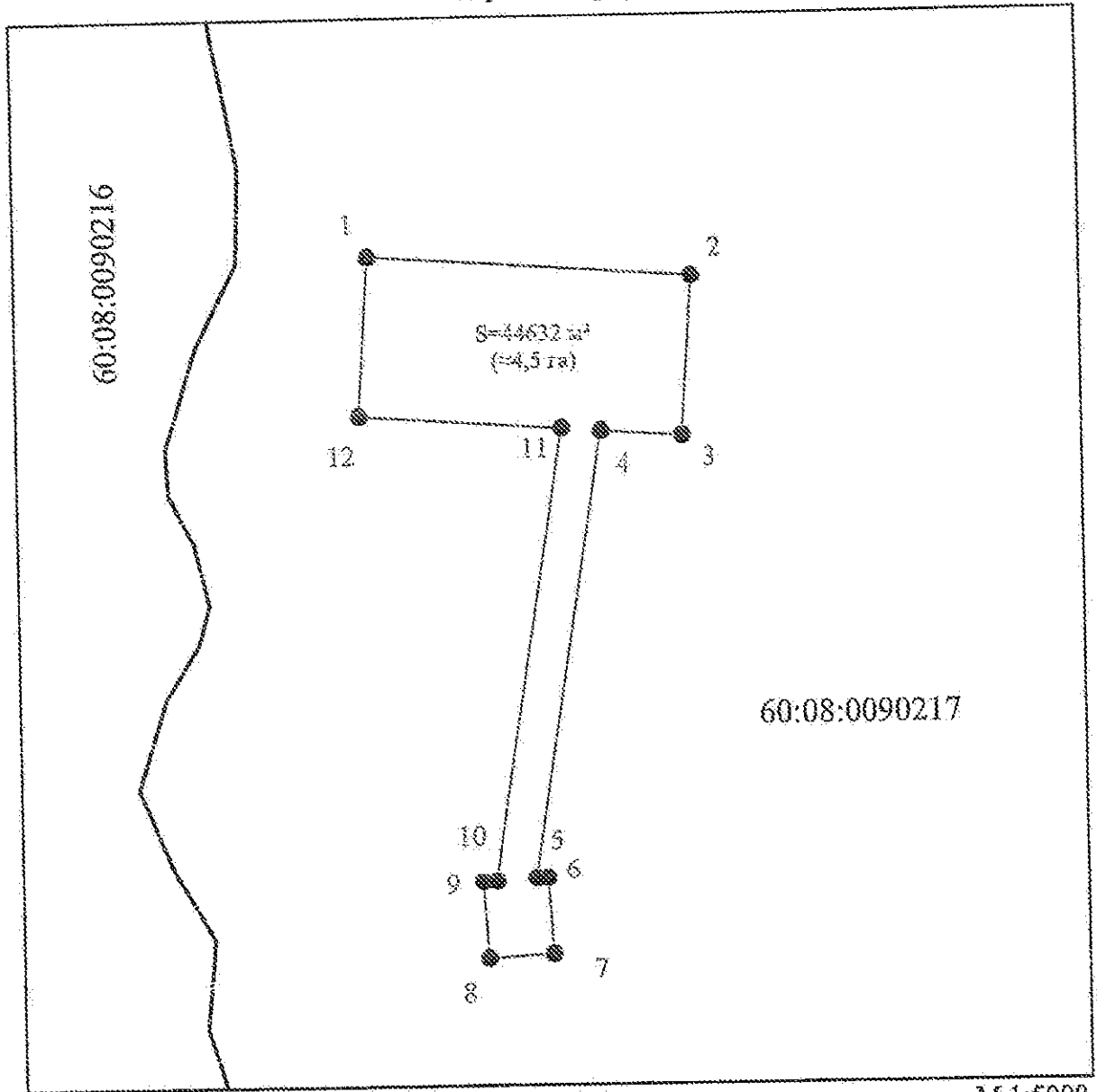


Схема границ территории
объекта культурного наследия федерального значения «Место
гибели Матросова Александра Матвеевича (Дзот Матросова)», 1943 г., 1969 г.,
расположенного по адресу: Пензенская область, Локнянский район,
деревня Чернушки



УСЛОВНЫЕ ОБОЗНАЧЕНИЯ



Границы территории (с характерными точками) объекта культурного наследия федерального значения «Место гибели Матросова Александра Матвеевича (Дзот Матросова)», 1943 г., 1969 г.

Сведения кадастра:

60:08:0090217

- границы кадастровых кварталов

35

- границы кадастровых участков

Приложение № 3
к приказу Комитета по охране объектов
культурного наследия Псковской области
от « 24 » 12 2021 № 448

Режим использования
территории объекта культурного наследия федерального значения
«Место гибели Матросова Александра Матвеевича (Дзот Матросова)»,
1943 г., 1969 г., расположенного по адресу: Псковская область,
Локнянский район, деревня Чернушки

В границах территории объекта культурного наследия федерального значения «Место гибели Матросова Александра Матвеевича (Дзот Матросова)», 1943 г., 1969 г.:

разрешается:

проектирование и проведение работ по сохранению объектов культурного наследия: реставрация, консервация, ремонт, приспособление объекта культурного наследия для современного использования;

ведение хозяйственной деятельности, не противоречащей требованиям обеспечения сохранности объекта культурного наследия и позволяющей обеспечить функционирование объекта культурного наследия в современных условиях;

проведение работ по благоустройству территории на основе научных, историко-архивных, археологических, гидрологических исследований;

обеспечение мер пожарной безопасности;

обеспечение мер экологической безопасности;

прокладка, ремонт, реконструкция подземных инженерных коммуникаций;

ремонт и реконструкция дорог, проездов, не нарушающих целостность объектов культурного наследия и не создающих угрозы их повреждения, разрушения или уничтожения;

запрещается:

строительство объектов капитального строительства и увеличение объемно-пространственных характеристик существующих на территории объектов культурного наследия;

проведение земляных, строительных, мелиоративных и иных работ, за исключением работ по сохранению объекта культурного наследия или его отдельных элементов, сохранению историко-градостроительной или природной среды объекта культурного наследия;

самовольная вырубка растительности;

прокладка наземных (надземных) и воздушных инженерных коммуникаций, кроме временных, необходимых для проведения работ по сохранению объектов культурного наследия;

складирование материалов (конструкций) и строительного мусора, твердых бытовых отходов.