

КОМИТЕТ ПО ОХРАНЕ ОБЪЕКТОВ КУЛЬТУРНОГО НАСЛЕДИЯ ПСКОВСКОЙ ОБЛАСТИ

ПРИКАЗ

от 25.01.2018 № 54
г. ПСКОВ

О внесении изменений в приказ Государственного комитета Псковской области по охране объектов культурного наследия от 23.05.2018 № 153 «Об утверждении границы территории объекта культурного наследия регионального значения «Локомотивно-ремонтный завод – центр революционных выступлений рабочих в 1905 г.», 1902 г., 1905 г., расположенного по адресу: Псковская область, г. Великие Луки, ул. Малышева, 11»

На основании Федерального закона от 25.06.2002 № 73-ФЗ «Об объектах культурного наследия (памятниках истории и культуры) народов Российской Федерации», Закона области от 10.05.1999 № 37-ОЗ «О государственной охране и использовании объектов культурного наследия (памятников истории и культуры) на территории Псковской области», Положения о Комитете по охране объектов культурного наследия Псковской области, утвержденного постановлением Администрации области от 01.11.2013 № 510, ПРИКАЗЫВАЮ:

1. Внести в приказ Государственного комитета Псковской области по охране объектов культурного наследия от 23.05.2018 № 153 «Об утверждении границы территории объекта культурного наследия

регионального значения «Локомотивно-ремонтный завод – центр революционных выступлений рабочих в 1905 г.», 1902 г., 1905 г., расположенного по адресу: Псковская область, г. Великие Луки, ул. Малышева, 11» (далее - приказ) следующие изменения:

1) в наименовании приказа слово «границы» заменить словом «границ»;

2) в пункте 1, 2 приказа:

слово «границы» заменить словом «границ».

2. Описание и перечень координат характерных точек границы территории объекта культурного наследия регионального значения «Локомотивно-ремонтный завод – центр революционных выступлений рабочих в 1905 г.», 1902 г., 1905 г., расположенного по адресу: Псковская область, г. Великие Луки, ул. Малышева, 11 изложить в редакции согласно приложению № 1 к настоящему приказу.

3. Схему границы территории объекта культурного наследия регионального значения «Локомотивно-ремонтный завод – центр революционных выступлений рабочих в 1905 г.», 1902 г., 1905 г., расположенного по адресу: Псковская область, г. Великие Луки, ул. Малышева, 11 изложить в редакции, согласно приложению № 2 к настоящему приказу.

4. Отделу учета объектов культурного наследия обеспечить:

1) опубликование (размещение) настоящего приказа в сетевом издании «Нормативные правовые акты Псковской области» (pravo.pskov.ru);

2) направление сведений о границах территории объекта культурного наследия, об ограничениях использования объекта недвижимого имущества, находящегося в границах территории объекта культурного наследия, в федеральный орган исполнительной власти, уполномоченный Правительством Российской Федерации на осуществление государственного кадастрового учета, государственной регистрации прав, ведение Единого государственного реестра недвижимости и предоставление сведений, содержащихся в Едином государственном реестре недвижимости.

5. Настоящий приказ вступает в силу со дня его подписания.

6. Контроль за исполнением настоящего приказа возложить на начальника отдела учета объектов культурного наследия Федорову С.В.

Председатель Комитета по охране
объектов культурного наследия
Псковской области



В.А.Нэдик

Верно: Ермоченкова

Приложение № 1
к приказу Комитета по охране объектов
культурного наследия Псковской области
от « 25 » 01 2022 № 51

Описание границ

территории объекта культурного наследия регионального значения
«Локомотивно-ремонтный завод – центр революционных выступлений
рабочих в 1905 г.», 1902 г., 1905 г., расположенного по адресу: Псковская
область, г. Великие Луки, ул. Малышева, 11

Границы территории объекта культурного наследия регионального значения «Локомотивно-ремонтный завод – центр революционных выступлений рабочих в 1905 г.», 1902 г., 1905 г. проходят:

от точки 1 в северо-восточном направлении 500,96 м по северной границе кадастрового участка 60:25:0070101:61 до точки 4 (точки 1 – 4);

далее от точки 4 в южном направлении 9,42 м по северной границе кадастрового участка 60:25:0070101:61 до точки 5 (точки 4, 5);

далее от точки 5 в северо-восточном направлении 72,96 м по северной границе кадастрового участка 60:25:0070101:61 до точки 6 (точки 5, 6);

далее от точки 6 в восточном направлении 67,87 м по северной границе кадастрового участка 60:25:0070101:61 до точки 7 (точки 6, 7);

далее от точки 7 в юго-восточном направлении 15,15 м по северной границе кадастрового участка 60:25:0070101:61 до точки 8 (точки 7, 8);

далее от точки 8 в северо-восточном направлении 53,90 м по северной границе кадастрового участка 60:25:0070101:68 до точки 9 (точки 8, 9);

далее от точки 9 в юго-восточном направлении 74,94 м по восточной границе кадастрового участка 60:25:0070101:68 до точки 10 (точки 9, 10);

далее от точки 10 в юго-западном направлении 66,54 м до пересечения с поворотной точкой восточной границы кадастрового участка 60:25:0070101:68 до точки 11 (точки 10, 11);

далее от точки 11 в юго-восточном направлении 9,09 м до пересечения с поворотной точкой восточной границы кадастрового участка 60:25:0070101:68 до точки 12 (точки 11, 12);

далее от точки 12 в юго-восточном направлении 4,38 м по восточной границе кадастрового участка 60:25:0070101:68 до точки 13 (точки 12, 13);

далее от точки 13 в юго-восточном направлении 37,87 м до пересечения с поворотной точкой восточной границы кадастрового участка 60:25:0070101:68 до точки 14 (точки 13, 14);

далее от точки 14 в юго-восточном направлении 3,52 м по восточной границе кадастрового участка 60:25:0070101:68 до точки 15 (точки 14, 15);

далее от точки 15 в юго-западном направлении 13,82 м до пересечения с поворотной точкой восточной границы кадастрового участка 60:25:0070101:68 до точки 16 (точки 15, 16);

далее от точки 16 в юго-западном направлении 41,96 м до пересечения с поворотной точкой южной границы кадастрового участка 60:25:0070101:68 до точки 17 (точки 16, 17);

далее от точки 17 в юго-западном направлении 6,77 м по южной границе кадастрового участка 60:25:0070101:68 до точки 18 (точки 17, 18);

далее от точки 18 в юго-западном направлении 8,95 м до пересечения с поворотной точкой южной границы кадастрового участка 60:25:0070101:68 до точки 19 (точки 18, 19);

далее от точки 19 в юго-западном направлении 6,58 м по южной границе кадастрового участка 60:25:0070101:68 до точки 20 (точки 19, 20);

далее от точки 20 в юго-западном направлении 40,22 м до пересечения с поворотной точкой южной границы кадастрового участка 60:25:0070101:68 до точки 21 (точки 20, 21);

далее от точки 21 в юго-западном направлении 38,68 м до пересечения с поворотной точкой южной границы кадастрового участка 60:25:0070101:68 до точки 22 (точки 21, 22);

далее от точки 22 в юго-западном направлении 13,19 м по южной границе кадастрового участка 60:25:0070101:68 до точки 23 (точки 22, 23);

далее от точки 23 в юго-западном направлении 40,63 м до пересечения с поворотной точкой южной границы кадастрового участка 60:25:0070101:68 до точки 24 (точки 23, 24);

далее от точки 24 в юго-западном направлении 1,86 м по южной границе кадастрового участка 60:25:0070101:68 до точки 25 (точки 24, 25);

далее от точки 25 в юго-западном направлении 147,48 м параллельно линии южного фасада здания бывшей электрической станции до точки 26 (точки 25, 26);

далее от точки 26 в северо-западном направлении 30,70 м параллельно линии западного фасада здания бывшей электрической станции до точки 27 (точки 26, 27);

далее от точки 27 в юго-западном направлении 155,90 м параллельно линии южного фасада здания бывшего литейного цеха до точки 28 (точки 27, 28);

далее от точки 28 в северо-западном направлении 13,56 м до юго-восточного угла здания бывшей деревообделочной и краснодеревной мастерской до точки 29 (точки 28, 29);

далее от точки 29 в юго-западном направлении 21,30 м по линии южного фасада здания бывшей деревообделочной и краснодеревной мастерской до точки 30 (точки 29, 30);

далее от точки 30 в юго-западном направлении 94,66 м параллельно линии южных фасадов зданий бывшей деревообделочной и краснодеревной мастерской и лесосушилки до юго-западного угла здания лесосушилки до точки 31 (точки 30, 31);

далее от точки 31 в северо-западном направлении 38,63 м до пересечения с южной границей кадастрового участка 60:25:0070101:61 до точки 32 (точки 31, 32);

далее от точки 32 в северо-западном направлении 93,41 м до пересечения с северной границей кадастрового участка 60:25:0070101:61 до исходной точки 1 (точки 32 – 1).

Площадь территории: 105362 кв.м.

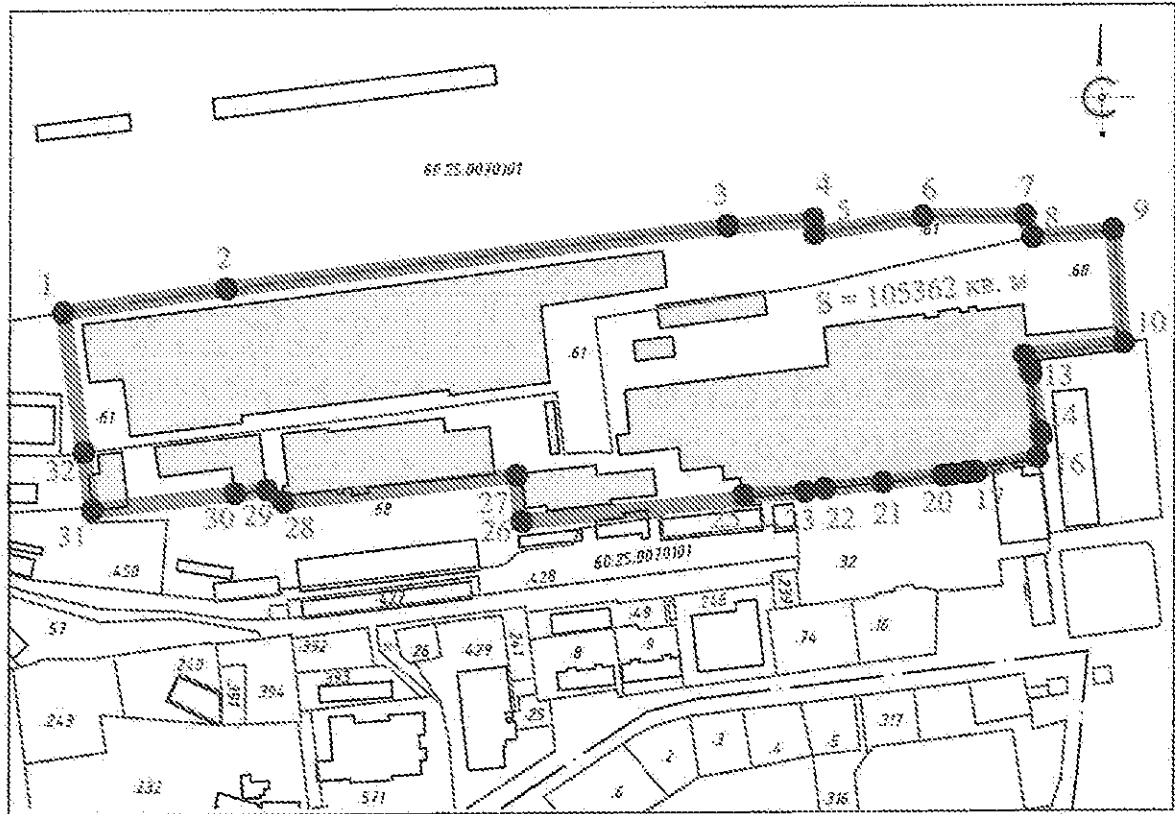
Перечень

координат характерных точек границ территории объекта культурного наследия регионального значения «Локомотивно-ремонтный завод – центр революционных выступлений рабочих в 1905 г.», 1902 г., 1905 г., расположенного по адресу: Псковская область, г. Великие Луки, ул. Малышева, 11

№ п/п	X	Y
1	335 302,40	2 225 691,74
2	335 318,25	2 225 799,24
3	335 360,31	2 226 131,76
4	335 364,94	2 226 188,70
5	335 355,54	2 226 189,27
6	335 367,15	2 226 261,30
7	335 367,79	2 226 329,17
8	335 353,30	2 226 333,60
9	335 358,32	2 226 387,27
10	335 283,72	2 226 394,43
11	335 275,16	2 226 328,44
12	335 267,02	2 226 332,49
13	335 262,69	2 226 333,12
14	335 225,31	2 226 339,21
15	335 221,82	2 226 339,67
16	335 208,20	2 226 337,35
17	335 198,55	2 226 296,51
18	335 197,72	2 226 289,79
19	335 196,55	2 226 280,92
20	335 195,79	2 226 274,38



21	335 191,30	2 226 234,41
22	335 187,04	2 226 195,97
23	335 185,18	2 226 182,91
24	335 182,30	2 226 142,38
25	335 180,48	2 226 142,02
26	335 164,79	2 225 995,38
27	335 195,30	2 225 992,01
28	335 177,59	2 225 837,12
29	335 185,52	2 225 826,12
30	335 182,90	2 225 804,98
31	335 171,77	2 225 710,98
32	335 209,99	2 225 705,37
1	335 302,40	2 225 691,74

Схема границ территории объекта
 культурного наследия регионального значения
 «Локомотиво-ремонтный завод - центр революционных выступлений
 рабочих в 1905 г., 1902 г., 1905 г., расположенного по адресу:
 Псковская обл., г. Великие Луки, ул. Мальцева, 11.





М 1:5000

УСЛОВНЫЕ ОБОЗНАЧЕНИЯ

-  Границы территории (с характерными точками) объекта культурного наследия регионального значения «Локомотиво-ремонтный завод - центр революционных выступлений рабочих в 1905 г., 1902 г., 1905 г.
-  Объект культурного наследия регионального значения «Локомотиво-ремонтный завод - центр революционных выступлений рабочих в 1905 г., 1902 г., 1905 г.

СВЕДЕНИЯ КАДАСТРА:

-  450 граница кадастровых участков
-  60:25:0070101 граница кадастровых кварталов