



## КОМИТЕТ ПО УПРАВЛЕНИЮ ГОСУДАРСТВЕННЫМ ИМУЩЕСТВОМ ПСКОВСКОЙ ОБЛАСТИ

### П Р И К А З

от 25.03.2022 № 1450  
г. ПСКОВ

О внесении изменений в правила землепользования и застройки сельского поселения «Первомайская волость» Гдовского района Псковской области

В соответствии со статьями 31, 32, 33 Градостроительного кодекса Российской Федерации, Законом Псковской области от 26 декабря 2014 г. № 1469-ОЗ «О перераспределении полномочий между органами местного самоуправления муниципальных образований Псковской области и органами государственной власти Псковской области», Положением о Комитете по управлению государственным имуществом Псковской области, утвержденным постановлением Администрации области от 17 августа 2009 г. № 306, на основании приказа Комитета по управлению государственным имуществом Псковской области от 25 ноября 2020 г. № 5318 «О подготовке проектов о внесении изменений в правила землепользования и застройки сельского поселения «Первомайская волость» Гдовского района Псковской области», в целях совершенствования правового регулирования в сфере градостроительных и земельных отношений

**ПРИКАЗЫВАЮ:**

1. Внести в правила землепользования и застройки сельского поселения «Первомайская волость» Гдовского района Псковской области, утвержденные решением Собрании депутатов сельского поселения «Первомайская волость» от 24 января 2014 г. № 64, следующие изменения:

1) в статье 25 «Карта границ территориальных зон» условные обозначения территориальных зон земель населенных пунктов представить согласно приложению к настоящему приказу;

2) в статье 28 исключить слова «зона садоводств и дачных хозяйств (СХ-1)»;

3) исключить статью 29.5 «Зона садоводств и дачных хозяйств (СХ-1)».

2. Настоящий приказ вступает в силу со дня официального опубликования.

3. Контроль за исполнением настоящего приказа возложить на заместителя председателя Комитета по управлению государственным имуществом Псковской области А.М.Можаева.

Председатель Комитета  
по управлению государственным  
имуществом Псковской области
















Н.А.Серебренникова

Верно: Соловьева
















Приложение  
к приказу Комитета по  
управлению государственным  
имуществом Псковской области  
от 25.03.2022 № 1450

Изменение в статье 25 правил землепользования и застройки сельского поселения «Первомайская волость» Гдовского района Псковской области, утвержденных решением Собрании депутатов сельского поселения «Первомайская волость» от 24 января 2014 г. № 64

Утвержденные правила  
землепользования и застройки

| <b>ЗЕМЛИ НАСЕЛЕННЫХ ПУНКТОВ</b>   |  |
|---|--|
| <b>ТЕРРИТОРИАЛЬНЫЕ ЗОНЫ</b>   |  |
| Жилые зоны:   |  |
|  зона усадебной или блокированной односемейной индивидуальной застройки  |  |
|  зона административного, общественного и коммерческого назначения и социальной инфраструктуры  |  |
|  Зоны рекреационного использования   |  |
|  зона зеленых насаждений общего пользования  |  |
|  Зоны сельскохозяйственного использования  |  |
|  зона садоводств и дачных хозяйств   |  |
|  зона территорий сельскохозяйственного использования   |  |
|  Зоны специального назначения  |  |
|  зона кладбищ  |  |
|  Зоны, находящиеся вне границ земель населенных пунктов  |  |
|  Зоны сельскохозяйственного использования:   |  |
|  в том числе:  |  |
|  объекты сельскохозяйственных предприятий  |  |
|  ЛПХ   |  |
|  Зоны земель промышленности, энергетики, транспорта, связи, радиовещания, телевидения, информатики, земель для обеспечения космической деятельности, земель обороны, безопасности и земель иного специального назначения |  |

Внесение изменений в правила  
землепользования и застройки

| <b>ЗЕМЛИ НАСЕЛЕННЫХ ПУНКТОВ</b>   |  |
|---|--|
| <b>ТЕРРИТОРИАЛЬНЫЕ ЗОНЫ</b>   |  |
| Жилые зоны:   |  |
|  зона усадебной или блокированной односемейной индивидуальной застройки  |  |
|  Общественно-деловые зоны  |  |
|  зона административного, общественного и коммерческого назначения и социальной инфраструктуры  |  |
|  Зоны рекреационного использования   |  |
|  зона зеленых насаждений общего пользования  |  |
|  Зоны сельскохозяйственного использования  |  |
|  зона территорий сельскохозяйственного использования   |  |
|  Зоны специального назначения  |  |
|  зона кладбищ  |  |
|  Зоны, находящиеся вне границ земель населенных пунктов  |  |
|  Зоны сельскохозяйственного использования:   |  |
|  в том числе:  |  |
|  объекты сельскохозяйственных предприятий  |  |
|  ЛПХ   |  |
|  Зоны земель промышленности, энергетики, транспорта, связи, радиовещания, телевидения, информатики, земель для обеспечения космической деятельности, земель обороны, безопасности и земель иного специального назначения |  |