

## КОМИТЕТ ПО ОХРАНЕ ОБЪЕКТОВ КУЛЬТУРНОГО НАСЛЕДИЯ ПСКОВСКОЙ ОБЛАСТИ

### ПРИКАЗ

от 14.05.2013 № 277  
г. ПСКОВ

Об утверждении границ территории объекта культурного наследия регионального значения «Казармы (общезитие СХТ)», XIX в., расположенного по адресу: Псковская область, Себежский район, город Себеж, улица Пролетарская, 16

На основании Федерального закона от 25.06.2002 № 73-ФЗ «Об объектах культурного наследия (памятниках истории и культуры) народов Российской Федерации», Закона Псковской области от 10.05.1999 № 37-ОЗ «О государственной охране и использовании объектов культурного наследия (памятников истории и культуры) на территории Псковской области», в соответствии с пунктом 3.16 Положения о Комитете по охране объектов культурного наследия Псковской области, утвержденного постановлением Администрации Псковской области от 01.11.2013 № 510, ПРИКАЗЫВАЮ:

1. Утвердить описание и перечень координат характерных (поворотных) точек границ территории объекта культурного наследия регионального значения «Казармы (общезитие СХТ)», XIX в., расположенного по адресу: Псковская область, Себежский район, город

Себеж, улица Пролетарская, 16, согласно приложению № 1 к настоящему приказу.

2. Утвердить схему границ территории объекта культурного наследия регионального значения «Казармы (общежитие СХТ)», XIX в., расположенного по адресу: Псковская область, Себежский район, город Себеж, улица Пролетарская, 16, согласно приложению № 2 к настоящему приказу.

3. Утвердить режим использования территории объекта культурного наследия регионального значения «Казармы (общежитие СХТ)», XIX в., расположенного по адресу: Псковская область, Себежский район, город Себеж, улица Пролетарская, 16, согласно приложению № 3 к настоящему приказу.

4. Отделу учета объектов культурного наследия обеспечить:

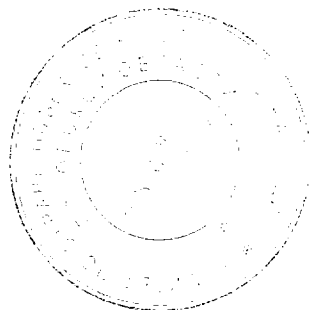
1) опубликование (размещение) настоящего приказа в сетевом издании «Нормативные правовые акты Псковской области» ([pravo.pskov.ru](http://pravo.pskov.ru));

2) направление сведений о границах территории объекта культурного наследия, об ограничениях использования объекта недвижимого имущества, находящегося в границах территории объекта культурного наследия, в федеральный орган исполнительной власти, уполномоченный Правительством Российской Федерации на осуществление государственного кадастрового учета, государственной регистрации прав, ведение Единого государственного реестра недвижимости и предоставление сведений, содержащихся в Едином государственном реестре недвижимости.

5. Настоящий приказ вступает в силу со дня его подписания.

6. Контроль за исполнением настоящего приказа возложить на начальника отдела учета объектов культурного наследия Федорову С.В.

Председатель Комитета по охране  
объектов культурного наследия  
Псковской области  
Верно: Барканова А.О.



В.А.Нэдик

С.В.Федорова  
29-94-44 (доб. 109)

Приложение № 1  
к приказу Комитета по охране объектов  
культурного наследия Псковской области  
от « 17 » мар 2023 г. № 277

Описание границ

территории объекта культурного наследия регионального значения  
«Казармы (общезитие СХТ)», XIX в., расположенного по адресу:  
Псковская область, Себежский район, город Себеж, улица  
Пролетарская, 16

Границы территории объекта культурного наследия регионального значения «Казармы (общезитие СХТ)», XIX в. проходят:

от точки 1 в юго-восточном направлении 33,21 м через точку 2 по северо-восточной границе кадастрового участка 60:22:0011016:1 до точки 3 (точки 1 - 3);

далее от точки 3 в юго-западном направлении 36,35 м через точки 4 и 5 по юго-восточной границе кадастрового участка 60:22:0011016:1 до точки 6 (точки 3 - 6);

далее от точки 6 в северо-западном направлении 26,47 м через точки 7 и 8 по юго-западной границе кадастрового участка 60:22:0011016:1 до точки 9 (точки 6 - 9);

далее от точки 9 в северо-восточном направлении 31,35 м через точки 10 и 11 по северо-западной границе кадастрового участка 60:22:0011016:1 до исходной точки 1 (точки 9 - 1).

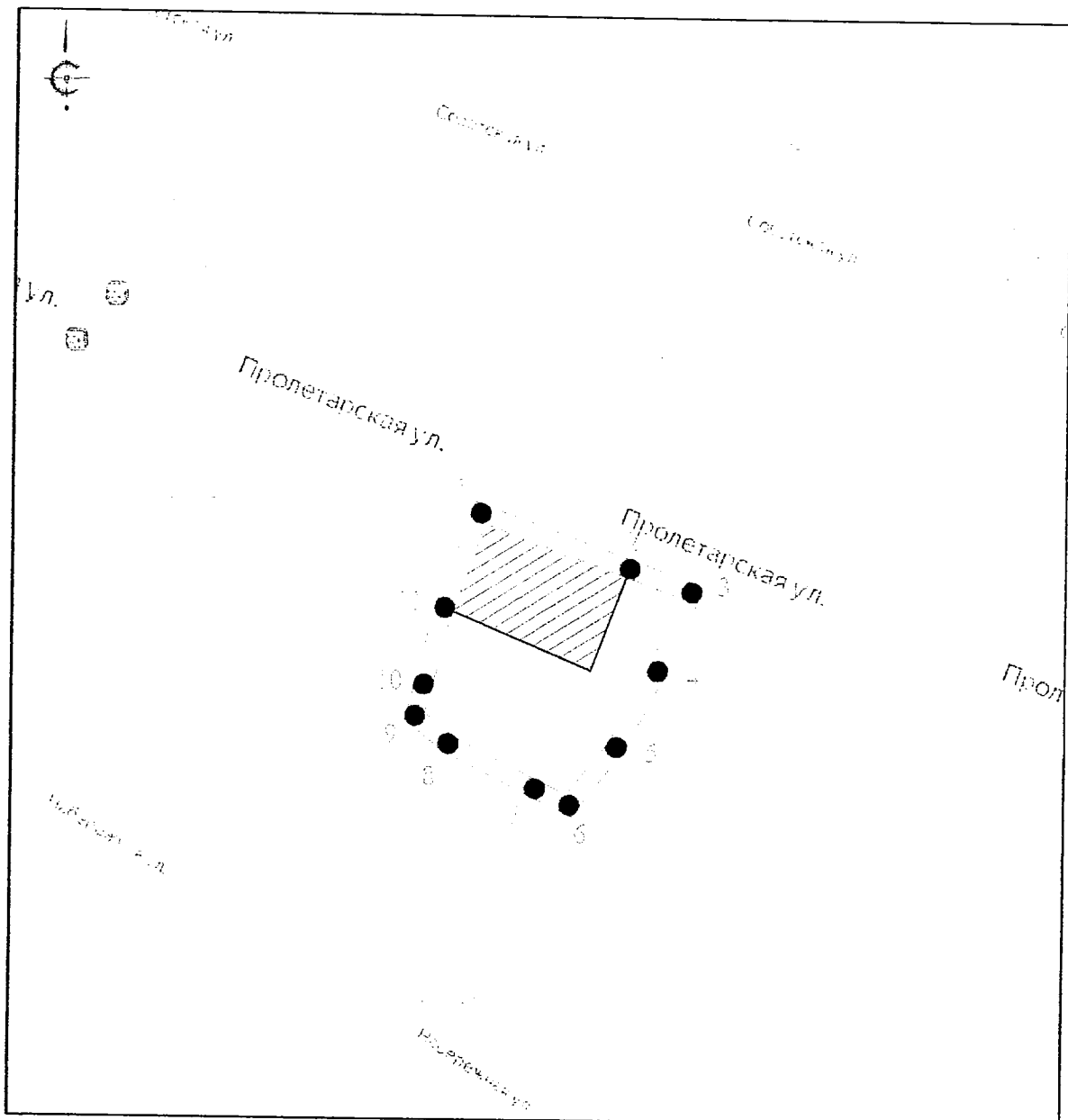
Площадь территории: 1062 кв.м.

## Перечень координат

характерных (поворотных) точек границ территории объекта культурного наследия регионального значения «Казармы (общежитие СХТ)», XIX в., расположенного по адресу: Псковская область, Себежский район, город Себеж, улица Пролетарская, 16



Номер характерной (поворотной) точки	Система координат - МСК-60 Метод определения координат - аналитический, средняя квадратическая погрешность положения характерной (поворотной) точки $M_t = 0,1$ м	
	X	Y
1	328 526,82	1 284 074,78
2	328 518,83	1 284 096,81
3	328 515,45	1 284 105,99
4	328 503,82	1 284 101,03
5	328 492,57	1 284 095,06
6	328 483,99	1 284 088,22
7	328 486,37	1 284 083,05
8	328 492,86	1 284 070,24
9	328 496,98	1 284 065,31
10	328 501,61	1 284 066,62
11	328 512,83	1 284 069,55
1	328 526,82	1 284 074,78

Схема границ территории  
объекта культурного наследия регионального значения  
«Казармы (общежитие СХТ)», XIX в., расположенного по адресу: Псковская область,  
Себежский район, город Себеж, улица Пролетарская, 16



М 1:1000

УСЛОВНЫЕ ОБОЗНАЧЕНИЯ

-  Границы территории с характерными (поворотными) точками объекта культурного наследия
-  Объект культурного наследия регионального значения «Казармы (общежитие СХТ)», XIX в.

Приложение № 3  
к приказу Комитета по охране объектов  
культурного наследия Псковской области  
от « 14 » авг 2023 г. № 277

Режим использования

территории объекта культурного наследия регионального значения  
«Казармы (общезитие СХТ)», XIX в., расположенного по адресу:  
Псковская область, Себежский район, город Себеж, улица  
Пролетарская, 16

В границах территории объекта культурного наследия регионального значения «Казармы (общезитие СХТ)», XIX в.:

разрешается:

реставрация, консервация, ремонт, приспособление объекта культурного наследия для современного использования;

ведение хозяйственной деятельности, не противоречащей требованиям обеспечения сохранности объекта культурного наследия и позволяющей обеспечить функционирование объекта культурного наследия в современных условиях;

запрещается:

строительство объектов капитального строительства и увеличение объемно-пространственных характеристик существующих на территории памятника объектов капитального строительства;

проведение земляных, строительных, мелиоративных, хозяйственных и иных работ, за исключением работ по сохранению объекта культурного наследия или его отдельных элементов, сохранению историко-градостроительной или природной среды объекта культурного наследия; прокладка инженерных коммуникаций надземным и наземным способом.