



КОМИТЕТ ПО ОХРАНЕ ОБЪЕКТОВ КУЛЬТУРНОГО НАСЛЕДИЯ ПСКОВСКОЙ ОБЛАСТИ

ПРИКАЗ

от 17.05.2013 № 249
г. ПСКОВ

Об утверждении границ территории объекта культурного наследия регионального значения «Колокольня церкви Святой Троицы», XIX в., расположенного по адресу: Псковская область, Себежский район, г. Себеж, ул. Пролетарская

На основании Федерального закона от 25.06.2002 № 73-ФЗ «Об объектах культурного наследия (памятниках истории и культуры) народов Российской Федерации», Закона Псковской области от 10.05.1999 № 37-ОЗ «О государственной охране и использовании объектов культурного наследия (памятников истории и культуры) на территории Псковской области», в соответствии с пунктом 3.16 Положения о Комитете по охране объектов культурного наследия Псковской области, утвержденного постановлением Администрации Псковской области от 01.11.2013 № 510, ПРИКАЗЫВАЮ:

1. Утвердить описание и перечень координат характерных (поворотных) точек границ территории объекта культурного наследия регионального значения «Колокольня церкви Святой Троицы», XIX в., расположенного по адресу: Псковская область, Себежский район, г. Себеж, ул. Пролетарская, согласно приложению № 1 к настоящему приказу.

2. Утвердить схему границ территории объекта культурного наследия регионального значения «Колокольня церкви Святой Троицы», XIX в., расположенного по адресу: Псковская область, Себежский район, г. Себеж, ул. Пролетарская, согласно приложению № 2 к настоящему приказу.

3. Утвердить режим использования территории объекта культурного наследия регионального значения «Колокольня церкви Святой Троицы», XIX в., расположенного по адресу: Псковская область, Себежский район, г. Себеж, ул. Пролетарская, согласно приложению № 3 к настоящему приказу.

4. Отделу учета объектов культурного наследия обеспечить:

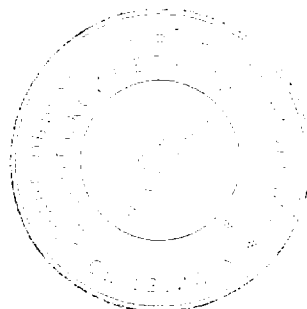
1) опубликование (размещение) настоящего приказа в сетевом издании «Нормативные правовые акты Псковской области» (pravo.pskov.ru);

2) направление сведений о границах территории объекта культурного наследия, об ограничениях использования объекта недвижимого имущества, находящегося в границах территории объекта культурного наследия, в федеральный орган исполнительной власти, уполномоченный Правительством Российской Федерации на осуществление государственного кадастрового учета, государственной регистрации прав, ведение Единого государственного реестра недвижимости и предоставление сведений, содержащихся в Едином государственном реестре недвижимости.

5. Настоящий приказ вступает в силу со дня его подписания.

6. Контроль за исполнением настоящего приказа возложить на начальника отдела учета объектов культурного наследия Федорову С.В.

Председатель Комитета по охране
объектов культурного наследия
Псковской области



В.А.Нэдик

Верно: Барканова А.О.

С.В.Федорова
29-94-44 (доб. 109)

Приложение № 1
к приказу Комитета по охране объектов
культурного наследия Псковской области
от « 14 » мар 2023 г. № 279

Описание границ

территории объекта культурного наследия регионального значения
«Колокольня церкви Святой Троицы», XIX в., расположенного по адресу:
Псковская область, Себежский район, г. Себеж, ул. Пролетарская

Границы территории объекта культурного наследия регионального значения «Колокольня церкви Святой Троицы», XIX в. проходят:

от точки 1 в северо-восточном направлении 16,00 м параллельно северо-западному фасаду с отступом 3 м от него до точки 2 (точки 1, 2);

далее от точки 2 в юго-восточном направлении 15,88 м параллельно северо-восточному фасаду с отступом 3 м от него до точки 3 (точки 2, 3);

далее от точки 3 в юго-западном направлении 16,45 м параллельно юго-восточному фасаду с отступом 3 м от него до точки 4 (точки 3, 4);

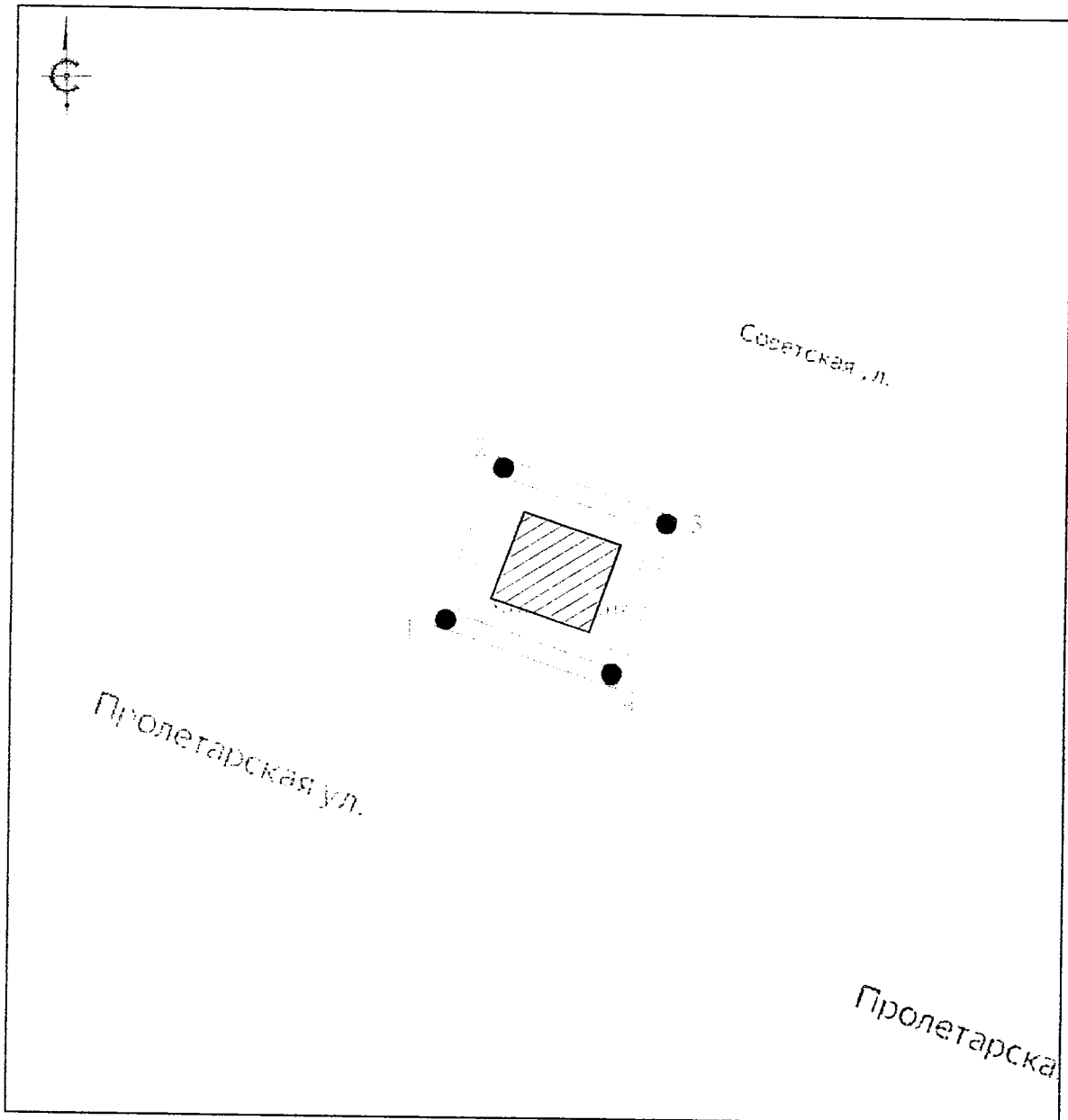
далее от точки 4 в северо-западном направлении 15,58 м параллельно юго-западному фасаду с отступом 3 м от него до исходной точки 1 (точки 4 - 1).

Площадь территории: 255 кв.м.

Перечень координат
характерных (поворотных) точек границ территории объекта культурного
наследия регионального значения «Колокольня церкви Святой Троицы»,
XIX в., расположенного по адресу: Псковская область, Себежский район,
г. Себеж, ул. Пролетарская



Номер характерной (поворотной) точки	Система координат - МСК-60 Метод определения координат - аналитический, средняя квадратическая погрешность положения характерной (поворотной) точки $M_t = 0,1$ м	
	X	Y
1	328 591,55	1 283 951,94
2	328 606,74	1 283 956,97
3	328 601,65	1 283 972,01
4	328 586,13	1 283 966,55
5	328 591,55	1 283 951,94

Схема границ территории
объекта культурного наследия регионального значения
«Колокольня церкви Святой Троицы», XIX в., расположенного по адресу: Псковская область,
Себежский район, г. Себеж, ул. Пролетарская



M 1:500

УСЛОВНЫЕ ОБОЗНАЧЕНИЯ

-  Границы территории с характерными (поворотными) точками объекта культурного наследия
-  Объект культурного наследия регионального значения «Колокольня церкви Святой Троицы», XIX в.

Приложение № 3
к приказу Комитета по охране объектов
культурного наследия Псковской области
от « 17 » сентя 2023 г. № 249

Режим использования

территории объекта культурного наследия регионального значения
«Колокольня церкви Святой Троицы», XIX в., расположенного по адресу:
Псковская область, Себежский район, г. Себеж, ул. Пролетарская

В границах территории объекта культурного наследия регионального значения «Колокольня церкви Святой Троицы», XIX в.:

разрешается:

реставрация, консервация, ремонт, приспособление объекта культурного наследия для современного использования;

ведение хозяйственной деятельности, не противоречащей требованиям обеспечения сохранности объекта культурного наследия и позволяющей обеспечить функционирование объекта культурного наследия в современных условиях;

запрещается:

строительство объектов капитального строительства и увеличение объемно-пространственных характеристик существующих на территории памятника объектов капитального строительства;

проведение земляных, строительных, мелиоративных, хозяйственных и иных работ, за исключением работ по сохранению объекта культурного наследия или его отдельных элементов, сохранению историко-градостроительной или природной среды объекта культурного наследия; прокладка инженерных коммуникаций надземным и наземным способом.