

## КОМИТЕТ ПО ОХРАНЕ ОБЪЕКТОВ КУЛЬТУРНОГО НАСЛЕДИЯ ПСКОВСКОЙ ОБЛАСТИ

### ПРИКАЗ

от 17.05.2013 № 278  
г. ПСКОВ

Об утверждении границ территории объекта культурного наследия регионального значения «Полиция (милиция)», XIX в., расположенного по адресу: Псковская область, Себежский район, город Себеж, улица Пролетарская, 19

На основании Федерального закона от 25.06.2002 № 73-ФЗ «Об объектах культурного наследия (памятниках истории и культуры) народов Российской Федерации», Закона Псковской области от 10.05.1999 № 37-ОЗ «О государственной охране и использовании объектов культурного наследия (памятников истории и культуры) на территории Псковской области», в соответствии с пунктом 3.16 Положения о Комитете по охране объектов культурного наследия Псковской области, утвержденного постановлением Администрации Псковской области от 01.11.2013 № 510, ПРИКАЗЫВАЮ:

1. Утвердить описание и перечень координат характерных (поворотных) точек границ территории объекта культурного наследия регионального значения «Полиция (милиция)», XIX в., расположенного

по адресу: Псковская область, Себежский район, город Себеж, улица Пролетарская, 19, согласно приложению № 1 к настоящему приказу.

2. Утвердить схему границ территории объекта культурного наследия регионального значения «Полиция (милиция)», XIX в., расположенного по адресу: Псковская область, Себежский район, город Себеж, улица Пролетарская, 19, согласно приложению № 2 к настоящему приказу.

3. Утвердить режим использования территории объекта культурного наследия регионального значения «Полиция (милиция)», XIX в., расположенного по адресу: Псковская область, Себежский район, город Себеж, улица Пролетарская, 19, согласно приложению № 3 к настоящему приказу.

4. Отделу учета объектов культурного наследия обеспечить:


1) опубликование (размещение) настоящего приказа в сетевом издании «Нормативные правовые акты Псковской области» ([pravo.pskov.ru](http://pravo.pskov.ru));

2) направление сведений о границах территории объекта культурного наследия, об ограничениях использования объекта недвижимого имущества, находящегося в границах территории объекта культурного наследия, в федеральный орган исполнительной власти, уполномоченный Правительством Российской Федерации на осуществление государственного кадастрового учета, государственной регистрации прав, ведение Единого государственного реестра недвижимости и предоставление сведений, содержащихся в Едином государственном реестре недвижимости.

5. Настоящий приказ вступает в силу со дня его подписания.

6. Контроль за исполнением настоящего приказа возложить на начальника отдела учета объектов культурного наследия Федорову С.В.

Председатель Комитета по охране  
объектов культурного наследия  
Псковской области  
Верно: Барканова А.О.



В.А.Нэдик

С.В.Федорова  
29-94-44 (доб. 109)

Приложение № 1  
к приказу Комитета по охране объектов  
культурного наследия Псковской области  
от « 17 » сентября 2023 г. № 278

Описание границ

территории объекта культурного наследия регионального значения  
«Полиция (милиция)», XIX в., расположенного по адресу: Псковская  
область, Себежский район, город Себеж, улица Пролетарская, 19

Границы территории объекта культурного наследия регионального значения «Полиция (милиция)», XIX в. проходят:

от точки 1 в юго-восточном направлении 21,82 м вдоль ограждения до точки 2 (точки 1, 2);

далее от точки 2 в северо-восточном направлении 3,43 м вдоль ограждения до точки 3 (точки 2, 3);

далее от точки 3 в юго-восточном направлении 14,15 м вдоль ограждения до точки 4 (точки 3, 4);

далее от точки 4 в северо-восточном направлении 18,54 м через точку 5 вдоль ограждения до точки 6 (точки 4 - 6);

далее от точки 6 в северо-западном направлении 1,48 м вдоль ограждения до точки 7 (точки 6, 7);

далее от точки 7 в юго-восточном направлении 19,15 м через точку 8 вдоль ограждения до точки 9 (точки 7 - 9);

далее от точки 9 в юго-западном направлении 10,71 м вдоль ограждения до северо-восточного фасада гаража до точки 10 (точки 9, 10);

далее от точки 10 в юго-восточном направлении 0,86 м вдоль ограждения до угла гаража до точки 11 (точки 10, 11);

далее от точки 11 в юго-западном направлении 29,83 м вдоль юго-восточного фасада гаража до точки 12 (точки 11, 12);

далее от точки 12 в юго-западном направлении 34,7 м через точку 13 вдоль ограждения до точки 14 (точки 12 - 14);

далее от точки 14 в северо-западном направлении 11,71 м вдоль ограждения до угла здания полиции до точки 15 (точки 14, 15);

далее от точки 15 в северо-западном направлении 18,35 м вдоль юго-западного фасада здания полиции до точки 16 (точки 15, 16);

далее от точки 16 в северо-восточном направлении 0,99 м вдоль северо-западного фасада здания полиции до точки 17 (точки 16, 17);

далее от точки 17 в северо-западном направлении 1,18 м вдоль северо-западного фасада здания полиции до точки 18 (точки 17, 18);

далее от точки 18 в северо-восточном направлении 1,97 м вдоль северо-западного фасада здания полиции до точки 19 (точки 18, 19);

далее от точки 19 в юго-восточном направлении 1,17 м вдоль северо-западного фасада здания полиции до точки 20 (точки 19, 20);

далее от точки 20 в северо-восточном направлении 16,46 м через точку 21 вдоль северо-западного фасада здания полиции до середины площади до точки 22 (точки 20 - 22);

далее от точки 22 в северо-восточном направлении 7,53 м вдоль площади до пристройки до точки 23 (точки 22, 23);

далее от точки 23 в северо-западном направлении 5,47 м вдоль юго-западного фасада пристройки до точки 24 (точки 23, 24);

далее от точки 24 в северо-восточном направлении 7,54 м вдоль северо-восточного фасада пристройки до точки 25 (точки 24, 25);

далее от точки 25 в северо-восточном направлении 10,41 м до сарая до точки 26 (точки 25, 26);

далее от точки 26 в северо-западном направлении 10,35 м вдоль юго-западного фасада сарая до точки 27 (точки 26, 27);

далее от точки 27 в северо-восточном направлении 8,17 м вдоль северо-западного фасада сарая до исходной точки 1 (точки 27 - 1).

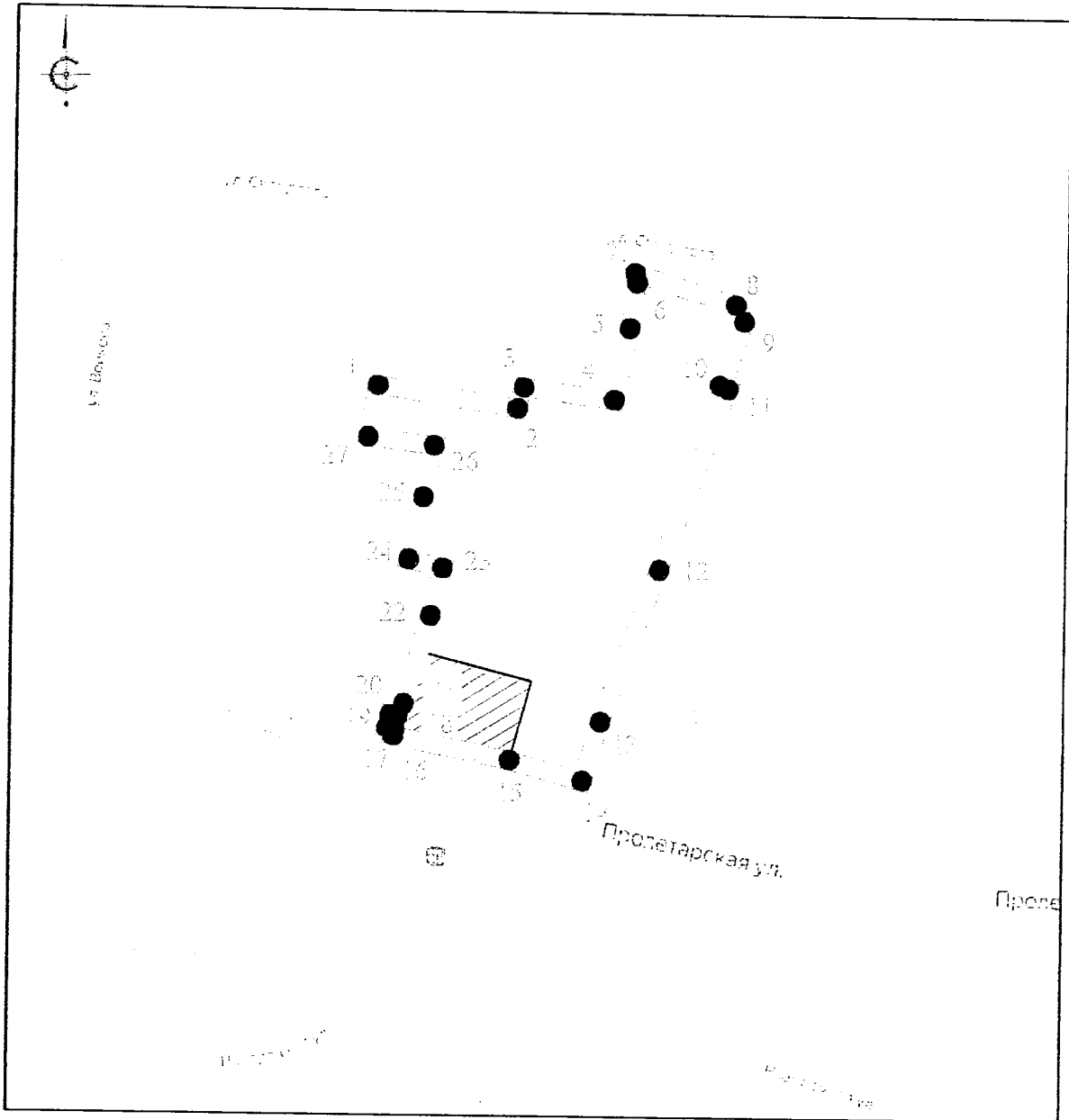
Площадь территории: 2373 кв.м.

Перечень координат  
характерных (поворотных) точек границ территории объекта культурного  
наследия регионального значения «Полиция (милиция)», XIX в.,  
расположенного по адресу: Псковская область, Себежский район, город  
Себеж, улица Пролетарская, 19

Номер характерной (поворотной) точки	Система координат - МСК-60 Метод определения координат - аналитический, средняя квадратическая погрешность положения характерной (поворотной) точки $M_t = 0,1$ м	
	X	Y
1	328 672,43	1 283 708,24
2	328 669,02	1 283 729,79
3	328 672,33	1 283 730,70
4	328 670,52	1 283 744,73
5	328 681,74	1 283 747,01
6	328 688,76	1 283 748,00
7	328 690,22	1 283 747,74
8	328 685,51	1 283 763,37
9	328 682,97	1 283 764,62
10	328 672,74	1 283 761,45
11	328 672,42	1 283 762,25
12	328 644,43	1 283 751,93
13	328 620,92	1 283 743,17
14	328 611,71	1 283 740,43
15	328 614,80	1 283 729,13
16	328 618,46	1 283 711,15
17	328 619,42	1 283 711,38
18	328 619,69	1 283 710,23
19	328 621,61	1 283 710,68
20	328 621,35	1 283 711,82



21	328 623,36	1 283 712,81
22	328 637,02	1 283 716,77
23	328 644,33	1 283 718,58
24	328 645,63	1 283 713,27
25	328 652,95	1 283 715,08
26	328 663,17	1 283 717,07
27	328 664,39	1 283 706,79
1	328 672,43	1 283 708,24

Схема границ территории  
объекта культурного наследия регионального значения  
«Полиция (милиция)», XIX в., расположенного по адресу: Псковская область,  
Себежский район, город Себеж, улица Пролетарская, 19



М 1:500

УСЛОВНЫЕ ОБОЗНАЧЕНИЯ

-  Границы территории с характерными (поворотными) точками объекта культурного наследия
-  Объект культурного наследия регионального значения «Полиция (милиция)», XIX в.



Приложение № 3  
к приказу Комитета по охране объектов  
культурного наследия Псковской области  
от « 17 » мар 2023 г. № 248

Режим использования

территории объекта культурного наследия регионального значения  
«Полиция (милиция)», XIX в., расположенного по адресу: Псковская  
область, Себежский район, город Себеж, улица Пролетарская, 19

В границах территории объекта культурного наследия регионального значения «Полиция (милиция)», XIX в.:

разрешается:

реставрация, консервация, ремонт, приспособление объекта культурного наследия для современного использования;

ведение хозяйственной деятельности, не противоречащей требованиям обеспечения сохранности объекта культурного наследия и позволяющей обеспечить функционирование объекта культурного наследия в современных условиях;

запрещается:

строительство объектов капитального строительства и увеличение объемно-пространственных характеристик существующих на территории памятника объектов капитального строительства;

проведение земляных, строительных, мелиоративных, хозяйственных и иных работ, за исключением работ по сохранению объекта культурного наследия или его отдельных элементов, сохранению историко-градостроительной или природной среды объекта культурного наследия; прокладка инженерных коммуникаций надземным и наземным способом.