



КОМИТЕТ ПО ОХРАНЕ ОБЪЕКТОВ КУЛЬТУРНОГО НАСЛЕДИЯ ПСКОВСКОЙ ОБЛАСТИ

ПРИКАЗ

от 17.05.2013 № 246
г. ПСКОВ

Об утверждении границ территории объекта культурного наследия регионального значения «Дом причта Рождественского собора», 1911 г., расположенного по адресу: Псковская область, Себежский район, г. Себеж, ул. Советская, 9

На основании Федерального закона от 25.06.2002 № 73-ФЗ «Об объектах культурного наследия (памятниках истории и культуры) народов Российской Федерации», Закона Псковской области от 10.05.1999 № 37-ОЗ «О государственной охране и использовании объектов культурного наследия (памятников истории и культуры) на территории Псковской области», в соответствии с пунктом 3.16 Положения о Комитете по охране объектов культурного наследия Псковской области, утвержденного постановлением Администрации Псковской области от 01.11.2013 № 510, ПРИКАЗЫВАЮ:

1. Утвердить описание и перечень координат характерных (поворотных) точек границ территории объекта культурного наследия регионального значения «Дом причта Рождественского собора», 1911 г., расположенного по адресу: Псковская область, Себежский район, г. Себеж, ул. Советская, 9, согласно приложению № 1 к настоящему приказу.

2. Утвердить схему границ территории объекта культурного наследия регионального значения «Дом причта Рождественского собора», 1911 г., расположенного по адресу: Псковская область, Себежский район, г. Себеж, ул. Советская, 9, согласно приложению № 2 к настоящему приказу.

3. Утвердить режим использования территории объекта культурного наследия регионального значения «Дом причта Рождественского собора», 1911 г., расположенного по адресу: Псковская область, Себежский район, г. Себеж, ул. Советская, 9, согласно приложению № 3 к настоящему приказу.

4. Отделу учета объектов культурного наследия обеспечить:

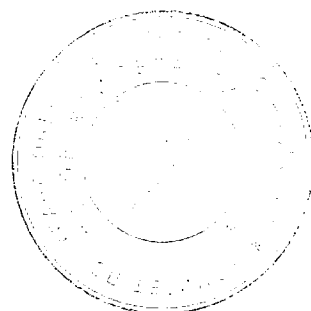
1) опубликование (размещение) настоящего приказа в сетевом издании «Нормативные правовые акты Псковской области» (pravo.pskov.ru);

2) направление сведений о границах территории объекта культурного наследия, об ограничениях использования объекта недвижимого имущества, находящегося в границах территории объекта культурного наследия, в федеральный орган исполнительной власти, уполномоченный Правительством Российской Федерации на осуществление государственного кадастрового учета, государственной регистрации прав, ведение Единого государственного реестра недвижимости и предоставление сведений, содержащихся в Едином государственном реестре недвижимости.

5. Настоящий приказ вступает в силу со дня его подписания.

6. Контроль за исполнением настоящего приказа возложить на начальника отдела учета объектов культурного наследия Федорову С.В.

Председатель Комитета по охране
объектов культурного наследия
Псковской области



В.А.Нэдик

Верно: Барканова А.О.

С.В.Федорова
29-94-44 (доб. 109)

Приложение № 1
к приказу Комитета по охране объектов
культурного наследия Псковской области
от « 17 » мар 2023 г. № 276

Описание границ

территории объекта культурного наследия регионального значения
«Дом причта Рождественского собора», 1911 г., расположенного по адресу:
Псковская область, Себежский район, г. Себеж, ул. Советская, 9

Границы территории объекта культурного наследия регионального значения «Дом причта Рождественского собора», 1911 г. проходят:

от точки 1 в юго-восточном направлении 21,29 м по границе участка домовладения (по техническому паспорту) вдоль хозяйственных построек до точки 2 (точки 1, 2);

далее от точки 2 в юго-восточном направлении 9,05 м по границе участка домовладения (по техническому паспорту) до точки 3 (точки 2, 3);

далее от точки 3 в юго-западном направлении 5,23 м по границе участка домовладения (по техническому паспорту) до точки 4 (точки 3, 4);

далее от точки 4 в северо-западном направлении 5,00 м по границе участка домовладения (по техническому паспорту) до точки 5 (точки 4, 5);

далее от точки 5 в юго-западном направлении 12,07 м по границе участка домовладения (по техническому паспорту) до точки 6 (точки 5, 6);

далее от точки 6 в юго-восточном направлении 4,00 м по границе участка домовладения (по техническому паспорту) до точки 7 (точки 6, 7);

далее от точки 7 в юго-западном направлении 7,86 м по границе участка домовладения (по техническому паспорту) вдоль северо-западного фасада дома № 11 по улице Советская до точки 8 (точки 7, 8);

далее от точки 8 в северо-западном направлении 26,07 м по границе участка домовладения (по техническому паспорту) до точки 9 (точки 8, 9);

далее от точки 9 в северо-восточном направлении 32,66 м через точки 10, 11 и 12 по границе участка домовладения (по техническому паспорту) до исходной точки 1 (точки 9 - 1).

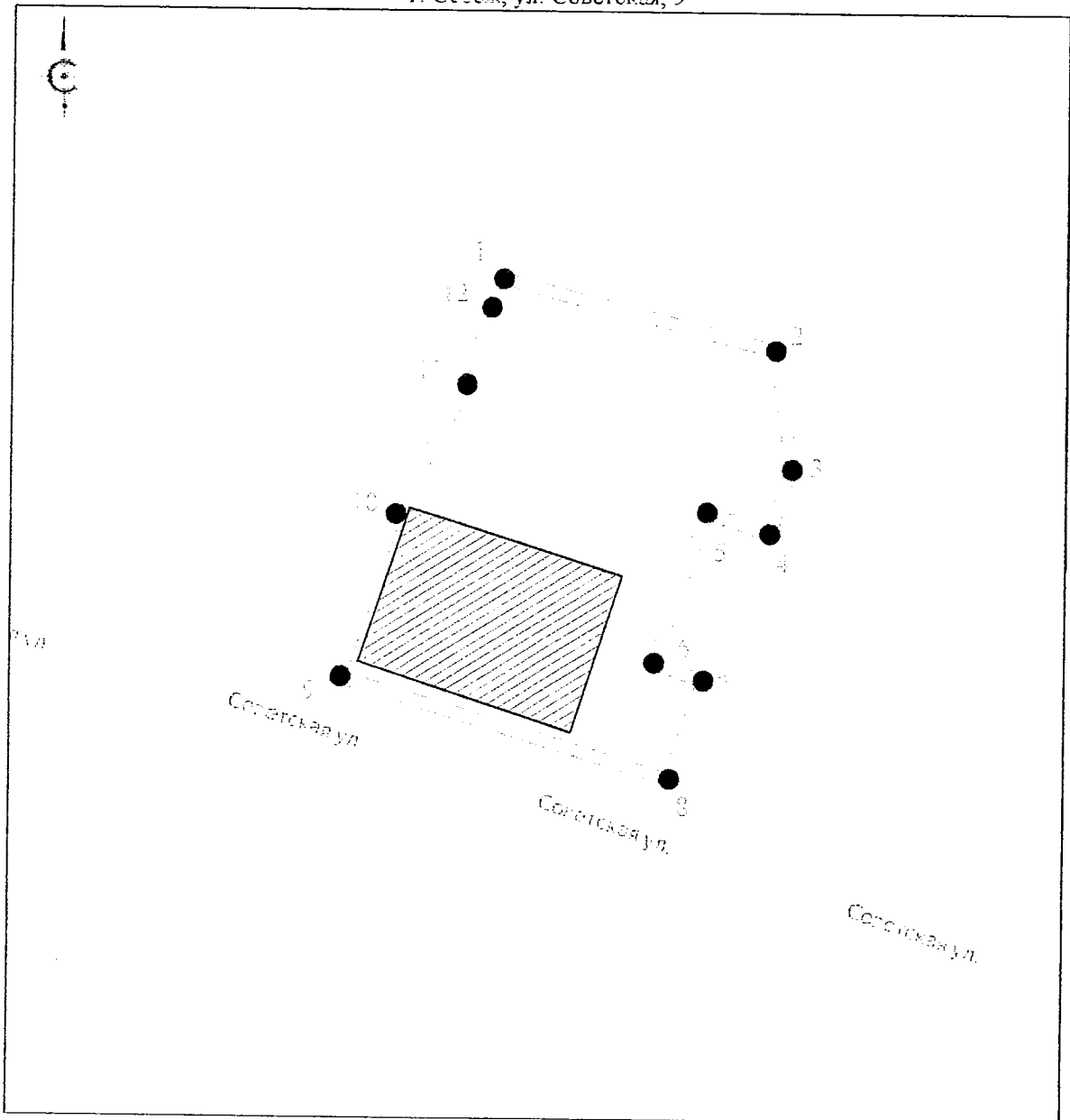
Площадь территории: 783 кв.м.

Перечень координат

характерных (поворотных) точек границ территории объекта культурного наследия регионального значения «Дом причта Рождественского собора», 1911 г., расположенного по адресу: Псковская область, Себежский район, г. Себеж, ул. Советская, 9



Номер характерной (поворотной) точки	Система координат - МСК-60 Метод определения координат - аналитический, средняя квадратическая погрешность положения характерной (поворотной) точки $M_t = 0,1$ м	
	X	Y
1	328 648,72	1 283 998,59
2	328 643,46	1 284 019,22
3	328 634,51	1 284 020,53
4	328 629,56	1 284 018,83
5	328 631,18	1 284 014,10
6	328 619,76	1 284 010,19
7	328 618,46	1 284 013,97
8	328 611,02	1 284 011,42
9	328 618,52	1 283 986,45
10	328 630,86	1 283 990,57
11	328 640,71	1 283 995,87
12	328 646,53	1 283 997,73
1	328 648,72	1 283 998,59

Схема границ территории
объекта культурного наследия регионального значения
«Дом причта Рождественского собора», 1911 г.,
расположенного по адресу: Псковская область, Себежский район,
г. Себеж, ул. Советская, 9



М 1:1000

УСЛОВНЫЕ ОБОЗНАЧЕНИЯ

-  Границы территории с характерными (поворотными) точками объекта культурного наследия
-  Объект культурного наследия регионального значения «Дом причта Рождественского собора», 1911 г.

Приложение № 3
к приказу Комитета по охране объектов
культурного наследия Псковской области
от « 14 » мар 2023 г. № 246

Режим использования

территории объекта культурного наследия регионального значения
«Дом причта Рождественского собора», 1911 г., расположенного по адресу:
Псковская область, Себежский район, г. Себеж, ул. Советская, 9

В границах территории объекта культурного наследия регионального значения «Дом причта Рождественского собора», 1911 г.:

разрешается:

реставрация, консервация, ремонт, приспособление объекта культурного наследия для современного использования;

ведение хозяйственной деятельности, не противоречащей требованиям обеспечения сохранности объекта культурного наследия и позволяющей обеспечить функционирование объекта культурного наследия в современных условиях;

запрещается:

строительство объектов капитального строительства и увеличение объемно-пространственных характеристик существующих на территории памятника объектов капитального строительства;

проведение земляных, строительных, мелиоративных, хозяйственных и иных работ, за исключением работ по сохранению объекта культурного наследия или его отдельных элементов, сохранению историко-градостроительной или природной среды объекта культурного наследия; прокладка инженерных коммуникаций надземным и наземным способом.