

КОМИТЕТ ПО ОХРАНЕ ОБЪЕКТОВ КУЛЬТУРНОГО НАСЛЕДИЯ ПСКОВСКОЙ ОБЛАСТИ

ПРИКАЗ

от 17.05.2013 № 290
г. ПСКОВ

Об утверждении границ территории объекта культурного наследия регионального значения «Дом судебного пристава», кон. XIX – нач. XX вв., расположенного по адресу: Псковская область, Себежский район, г. Себеж, ул. Пролетарская, д. 37

На основании Федерального закона от 25.06.2002 № 73-ФЗ «Об объектах культурного наследия (памятниках истории и культуры) народов Российской Федерации», Закона Псковской области от 10.05.1999 № 37-ОЗ «О государственной охране и использовании объектов культурного наследия (памятников истории и культуры) на территории Псковской области», в соответствии с пунктом 3.16 Положения о Комитете по охране объектов культурного наследия Псковской области, утвержденного постановлением Администрации Псковской области от 01.11.2013 № 510, ПРИКАЗЫВАЮ:

1. Утвердить описание и перечень координат характерных (поворотных) точек границ территории объекта культурного наследия регионального значения «Дом судебного пристава», кон. XIX – нач. XX вв., расположенного по адресу: Псковская область,

Себежский район, г. Себеж, ул. Пролетарская, д. 37, согласно приложению № 1 к настоящему приказу.

2. Утвердить схему границ территории объекта культурного наследия регионального значения «Дом судебного пристава», кон. XIX – нач. XX вв., расположенного по адресу: Псковская область, Себежский район, г. Себеж, ул. Пролетарская, д. 37, согласно приложению № 2 к настоящему приказу.

3. Утвердить режим использования территории объекта культурного наследия регионального значения «Дом судебного пристава», кон. XIX – нач. XX вв., расположенного по адресу: Псковская область, Себежский район, г. Себеж, ул. Пролетарская, д. 37, согласно приложению № 3 к настоящему приказу.

4. Отделу учета объектов культурного наследия обеспечить:


1) опубликование (размещение) настоящего приказа в сетевом издании «Нормативные правовые акты Псковской области» (pravo.pskov.ru);

2) направление сведений о границах территории объекта культурного наследия, об ограничениях использования объекта недвижимого имущества, находящегося в границах территории объекта культурного наследия, в федеральный орган исполнительной власти, уполномоченный Правительством Российской Федерации на осуществление государственного кадастрового учета, государственной регистрации прав, ведение Единого государственного реестра недвижимости и предоставление сведений, содержащихся в Едином государственном реестре недвижимости.

5. Настоящий приказ вступает в силу со дня его подписания.

6. Контроль за исполнением настоящего приказа возложить на начальника отдела учета объектов культурного наследия Федорову С.В.

Председатель Комитета по охране
объектов культурного наследия
Псковской области
Верно: Барканова А.О.



В.А.Нэдик

С.В.Федорова
29-94-44 (доб. 109)

Приложение № 1
к приказу Комитета по охране объектов
культурного наследия Псковской области
от «17» мая 2023 г. № 290

Описание границ
территории объекта культурного наследия регионального значения
«Дом судебного пристава», кон. XIX – нач. XX вв., расположенного
по адресу: Псковская область, Себежский район, г. Себеж,
ул. Пролетарская, д. 37

Границы территории объекта культурного наследия регионального значения «Дом судебного пристава», кон. XIX – нач. XX вв. проходят:

от точки 1 в юго-восточном направлении 14,29 м по северо-восточной границе кадастрового участка 60:22:0011001:157 до пересечения с поворотной точкой кадастрового участка 60:22:0011001:11 до точки 2 (точки 1, 2);

далее от точки 2 в юго-восточном направлении 7,35 м по территории кадастрового участка 60:22:0011001:11 до точки 3 (точки 2, 3);

далее от точки 3 в юго-западном направлении 21,10 м по территории кадастрового участка 60:22:0011001:11 до пересечения с поворотной точкой кадастрового участка 60:22:0011001:157 до точки 4 (точки 3, 4);

далее точки 4 в юго-западном направлении 8,67 м по юго-восточной границе кадастрового участка 60:22:0011001:157 до точки 5 (точки 4, 5);

далее от точки 5 в северо-западном направлении 21,33 м по юго-западной границе кадастрового участка 60:22:0011001:157 до точки 6 (точки 5, 6);

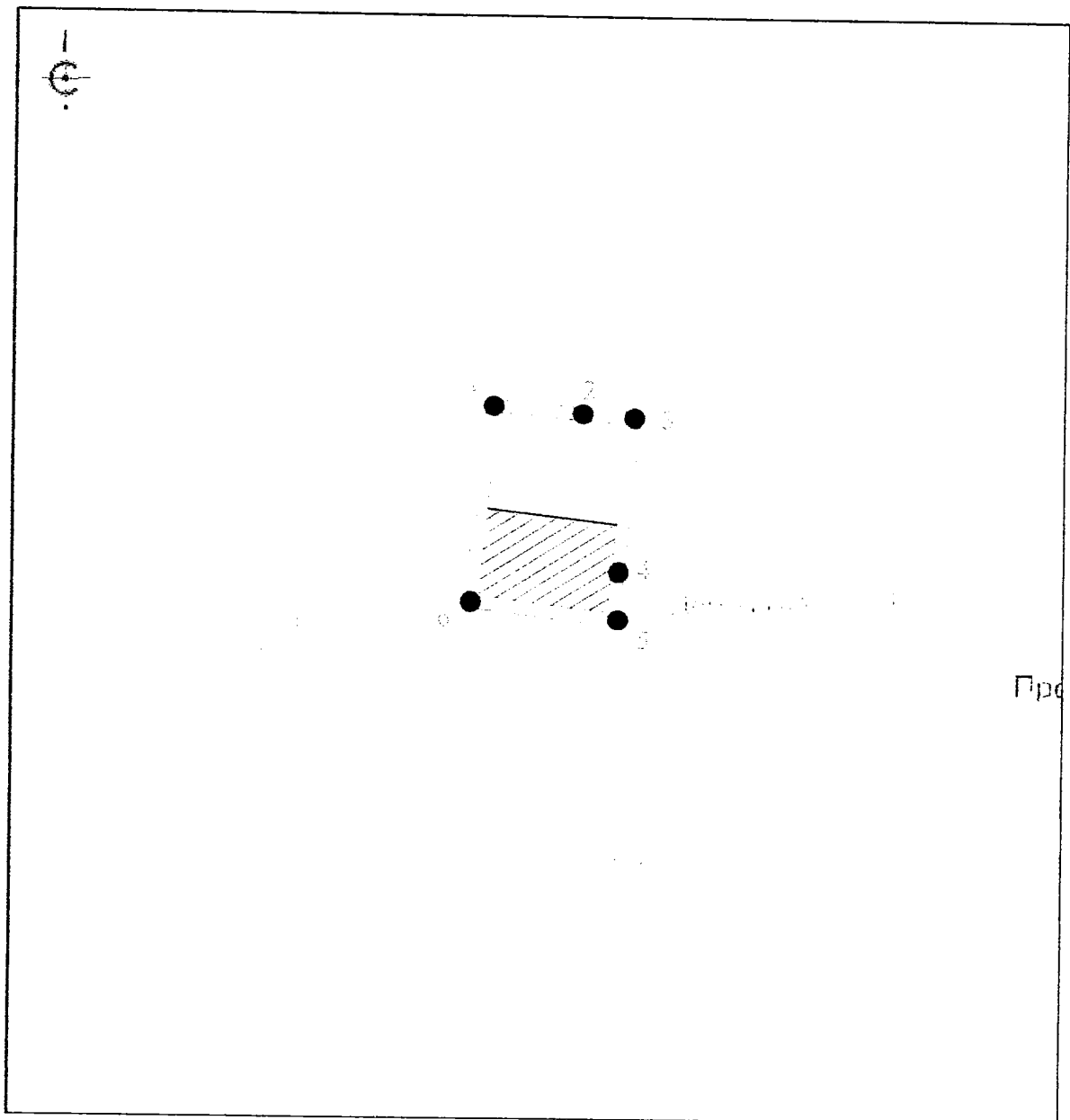
далее от точки 6 в северо-восточном направлении 29,68 м по северо-восточной границе кадастрового участка 60:22:0011001:157 до исходной точки 1 (точки 6 - 1).

Площадь территории: 639 кв.м.

Перечень координат
характерных (поворотных) точек границ территории объекта культурного
наследия регионального значения «Дом судебного пристава»,
кон. XIX – нач. XX вв., расположенного по адресу: Псковская область,
Себежский район, г. Себеж, ул. Пролетарская, д. 37



Номер характерной (поворотной) точки	Система координат - МСК-60 Метод определения координат - аналитический, средняя квадратическая погрешность положения характерной (поворотной) точки $M_t = 0,1$ м	
	X	Y
1	328 670,49	1 283 406,56
2	328 669,40	1 283 420,81
3	328 668,84	1 283 428,14
4	328 647,82	1 283 426,32
5	328 639,18	1 283 425,57
6	328 640,90	1 283 404,31
1	328 670,49	1 283 406,56

Схема границ территории
объекта культурного наследия регионального значения
«Дом судебного пристава», кон. XIX - нач. XX вв., расположенного по адресу:
Псковская область, Себежский район, г. Себеж, ул. Пролетарская, д. 37



М 1:1000

УСЛОВНЫЕ ОБОЗНАЧЕНИЯ

-  Границы территории с характерными (поворотными) точками объекта культурного наследия
-  Объект культурного наследия регионального значения «Дом судебного пристава», кон. XIX - нач. XX вв.

Приложение № 3
к приказу Комитета по охране объектов
культурного наследия Псковской области
от « 17 » мар 2023 г. № 290

Режим использования
территории объекта культурного наследия регионального значения
«Дом судебного пристава», кон. XIX – нач. XX вв., расположенного
по адресу: Псковская область, Себежский район, г. Себеж,
ул. Пролетарская, д. 37

В границах территории объекта культурного наследия регионального значения «Дом судебного пристава», кон. XIX – нач. XX вв.:

разрешается:

реставрация, консервация, ремонт, приспособление объекта культурного наследия для современного использования;

ведение хозяйственной деятельности, не противоречащей требованиям обеспечения сохранности объекта культурного наследия и позволяющей обеспечить функционирование объекта культурного наследия в современных условиях;

запрещается:

строительство объектов капитального строительства и увеличение объемно-пространственных характеристик существующих на территории памятника объектов капитального строительства;

проведение земляных, строительных, мелиоративных, хозяйственных и иных работ, за исключением работ по сохранению объекта культурного наследия или его отдельных элементов, сохранению историко-градостроительной или природной среды объекта культурного наследия; прокладка инженерных коммуникаций надземным и наземным способом.