

## КОМИТЕТ ПО ОХРАНЕ ОБЪЕКТОВ КУЛЬТУРНОГО НАСЛЕДИЯ ПСКОВСКОЙ ОБЛАСТИ

### ПРИКАЗ

от 20.06.2013 № 337  
г. ПСКОВ

Об утверждении границ территории объекта культурного наследия регионального значения «Сыроварня новоржевского уездного земства», 1890–е годы, расположенного по адресу: Псковская область, Новоржевский район, г. Новоржев, ул. Медицинская, 2

На основании Федерального закона от 25.06.2002 № 73-ФЗ «Об объектах культурного наследия (памятниках истории и культуры) народов Российской Федерации», Закона Псковской области от 10.05.1999 № 37-ОЗ «О государственной охране и использовании объектов культурного наследия (памятников истории и культуры) на территории Псковской области», в соответствии с пунктом 3.16 Положения о Комитете по охране объектов культурного наследия Псковской области, утвержденного постановлением Администрации Псковской области от 01.11.2013 № 510, ПРИКАЗЫВАЮ:

1. Утвердить описание и перечень координат характерных (поворотных) точек границ территории объекта культурного наследия регионального значения «Сыроварня новоржевского уездного земства», 1890–е годы, расположенного по адресу: Псковская область,

Новоржевский район, г. Новоржев, ул. Медицинская, 2, согласно приложению № 1 к настоящему приказу.

2. Утвердить схему границ территории объекта культурного наследия регионального значения «Сыроварня новоржевского уездного земства», 1890–е годы, расположенного по адресу: Псковская область, Новоржевский район, г. Новоржев, ул. Медицинская, 2, согласно приложению № 2 к настоящему приказу.

3. Утвердить режим использования территории объекта культурного наследия регионального значения «Сыроварня новоржевского уездного земства», 1890–е годы, расположенного по адресу: Псковская область, Новоржевский район, г. Новоржев, ул. Медицинская, 2, согласно приложению № 3 к настоящему приказу.

4. Отделу учета объектов культурного наследия обеспечить:

1) опубликование (размещение) настоящего приказа в сетевом издании «Нормативные правовые акты Псковской области» ([pravo.pskov.ru](http://pravo.pskov.ru));

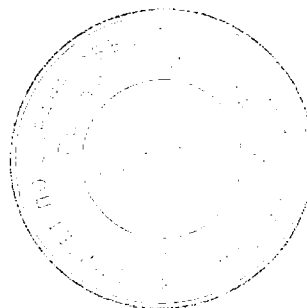
2) направление сведений о границах территории объекта культурного наследия, об ограничениях использования объекта недвижимого имущества, находящегося в границах территории объекта культурного наследия, в федеральный орган исполнительной власти, уполномоченный Правительством Российской Федерации на осуществление государственного кадастрового учета, государственной регистрации прав, ведение Единого государственного реестра недвижимости и предоставление сведений, содержащихся в Едином государственном реестре недвижимости.

5. Настоящий приказ вступает в силу со дня его подписания.

6. Контроль за исполнением настоящего приказа возложить на начальника отдела учета объектов культурного наследия Федорову С.В.

Председатель Комитета по охране  
объектов культурного наследия  
Псковской области

Верно: Барканова А.О.



В.А.Нэдик

С.В.Федорова  
29-94-44 (доб. 109)

Приложение № 1  
к приказу Комитета по охране объектов  
культурного наследия Псковской области  
от « 20 » ИЮНЯ 2023 г. № 334

Описание границ  
территории объекта культурного наследия регионального значения  
«Сыроварня новоржевского уездного земства», 1890–е годы,  
расположенного по адресу: Псковская область, Новоржевский район,  
г. Новоржев, ул. Медицинская, 2

Границы территории объекта культурного наследия регионального значения «Сыроварня новоржевского уездного земства», 1890–е годы проходят:

от точки 1 в северо-восточном направлении 32,43 м по границе кадастрового участка 60:10:0010222:184 до точки 2 (точки 1, 2);

далее от точки 2 в юго-восточном направлении 16,21 м через точку 3 по границе кадастрового участка 60:10:0010222:184 до точки 4 (точки 2 - 4);

далее от точки 4 в юго-западном направлении 33 м через точку 5 по границе кадастрового участка 60:10:0010222:184 до точки 6 (точки 4 – 6);

далее от точки 6 в северо-западном направлении 15,79 м по границе кадастрового участка 60:10:0010222:184 до исходной точки 1 (точки 6 - 1).

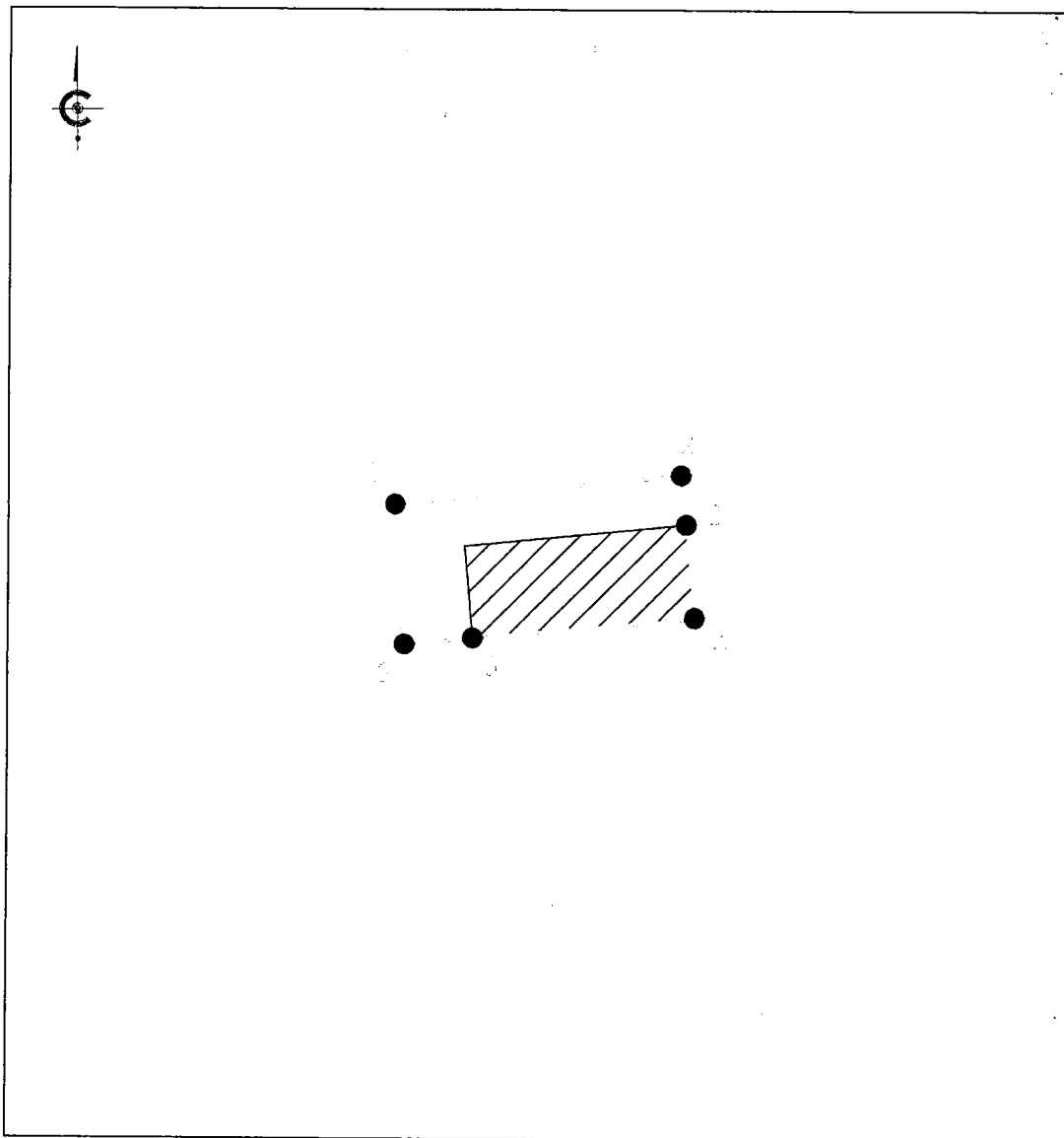
Площадь территории: 523 кв.м.

## Перечень координат



характерных (поворотных) точек границ территории объекта культурного наследия регионального значения «Сыроварня новоржевского уездного земства», 1890–е годы, расположенного по адресу: Псковская область, Новоржевский район, г. Новоржев, ул. Медицинская, 2

Номер характерной (поворотной) точки	Система координат - МСК-60 Метод определения координат - аналитический, средняя квадратическая погрешность положения характерной (поворотной) точки $Mt = 0,1$ м	
	X	Y
1	413 451,01	1 333 728,97
2	413 454,41	1 333 761,22
3	413 448,78	1 333 761,81
4	413 438,29	1 333 762,92
5	413 435,98	1 333 737,74
6	413 435,26	1 333 730,06
1	413 451,01	1 333 728,97

Схема границ территории  
объекта культурного наследия регионального значения  
«Сыроварня новоржевского уездного земства», 1890-е годы, расположенного по адресу: Псковская  
область, Новоржевский район, г. Новоржев, ул. Медицинская, 2



УСЛОВНЫЕ ОБОЗНАЧЕНИЯ

-  Границы территории с характерными (поворотными) точками объекта культурного наследия
-  Объект культурного наследия регионального значения «Сыроварня новоржевского уездного земства», 1890-е годы.

Приложение № 3  
к приказу Комитета по охране объектов  
культурного наследия Псковской области  
от « 29 » сентября 2023 г. № 334

Режим использования

территории объекта культурного наследия регионального значения  
«Сыроварня новоржевского уездного земства», 1890–е годы,  
расположенного по адресу: Псковская область, Новоржевский район,  
г. Новоржев, ул. Медицинская, 2

В границах территории объекта культурного наследия регионального значения «Сыроварня новоржевского уездного земства», 1890–е годы:

разрешается:

реставрация, консервация, ремонт, приспособление объекта культурного наследия для современного использования;

ведение хозяйственной деятельности, не противоречащей требованиям обеспечения сохранности объекта культурного наследия и позволяющей обеспечить функционирование объекта культурного наследия в современных условиях;

запрещается:

строительство объектов капитального строительства и увеличение объемно-пространственных характеристик существующих на территории памятника объектов капитального строительства;

проведение земляных, строительных, мелиоративных, хозяйственных и иных работ, за исключением работ по сохранению объекта культурного наследия или его отдельных элементов, сохранению историко-градостроительной или природной среды объекта культурного наследия; прокладка инженерных коммуникаций надземным и наземным способом.