

## КОМИТЕТ ПО ОХРАНЕ ОБЪЕКТОВ КУЛЬТУРНОГО НАСЛЕДИЯ ПСКОВСКОЙ ОБЛАСТИ

### ПРИКАЗ

от 20.06.2013 № 338  
г. ПСКОВ

Об утверждении границ территории объекта культурного наследия регионального значения «Склад сельскохозяйственный новоржевского уездного земства», начало XX в., расположенного по адресу: Псковская область, Новоржевский район, г. Новоржев, ул. Медицинская, 12

На основании Федерального закона от 25.06.2002 № 73-ФЗ «Об объектах культурного наследия (памятниках истории и культуры) народов Российской Федерации», Закона Псковской области от 10.05.1999 № 37-ОЗ «О государственной охране и использовании объектов культурного наследия (памятников истории и культуры) на территории Псковской области», в соответствии с пунктом 3.16 Положения о Комитете по охране объектов культурного наследия Псковской области, утвержденного постановлением Администрации Псковской области от 01.11.2013 № 510, ПРИКАЗЫВАЮ:

1. Утвердить описание и перечень координат характерных (поворотных) точек границ территории объекта культурного наследия регионального значения «Склад сельскохозяйственный новоржевского уездного земства», начало XX в., расположенного по адресу: Псковская

область, Новоржевский район, г. Новоржев, ул. Медицинская, 12, согласно приложению № 1 к настоящему приказу.

2. Утвердить схему границ территории объекта культурного наследия регионального значения «Склад сельскохозяйственный новоржевского уездного земства», начало XX в., расположенного по адресу: Псковская область, Новоржевский район, г. Новоржев, ул. Медицинская, 12, согласно приложению № 2 к настоящему приказу.

3. Утвердить режим использования территории объекта культурного наследия регионального значения «Склад сельскохозяйственный новоржевского уездного земства», начало XX в., расположенного по адресу: Псковская область, Новоржевский район, г. Новоржев, ул. Медицинская, 12, согласно приложению № 3 к настоящему приказу.

4. Отделу учета объектов культурного наследия обеспечить:

1) опубликование (размещение) настоящего приказа в сетевом издании «Нормативные правовые акты Псковской области» ([pravo.pskov.ru](http://pravo.pskov.ru));

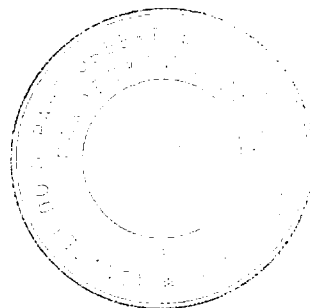
2) направление сведений о границах территории объекта культурного наследия, об ограничениях использования объекта недвижимого имущества, находящегося в границах территории объекта культурного наследия, в федеральный орган исполнительной власти, уполномоченный Правительством Российской Федерации на осуществление государственного кадастрового учета, государственной регистрации прав, ведение Единого государственного реестра недвижимости и предоставление сведений, содержащихся в Едином государственном реестре недвижимости.

5. Настоящий приказ вступает в силу со дня его подписания.

6. Контроль за исполнением настоящего приказа возложить на начальника отдела учета объектов культурного наследия Федорову С.В.

Председатель Комитета по охране  
объектов культурного наследия  
Псковской области

Верно: Барканова А.О.



В.А.Нэдик

С.В.Федорова  
29-94-44 (доб. 109)

Приложение № 1  
к приказу Комитета по охране объектов  
культурного наследия Псковской области  
от «20» Июня 2023 г. № 338

Описание границ

территории объекта культурного наследия регионального значения  
«Склад сельскохозяйственный новоржевского уездного земства»,  
начало XX в., расположенного по адресу: Псковская область,  
Новоржевский район, г. Новоржев, ул. Медицинская, 12

Границы территории объекта культурного наследия регионального значения «Склад сельскохозяйственный новоржевского уездного земства», начало XX в. проходят:

от точки 1 в северо-восточном направлении 14,67 м через точку 2 по северному фасаду здания до точки 3 (точки 1 - 3);

далее от точки 3 в северо-восточном направлении по ограждению 13,56 м до точки 4 (точки 3, 4);

далее от точки 4 в юго-восточном направлении по ограждению 27,95 м до точки 5 (точки 4, 5);

далее от точки 5 в юго-западном направлении по ограждению 13,49 м до точки 6 (точки 5, 6);

далее от точки 6 в юго-западном направлении 15,55 м по южному фасаду здания до точки 7 (точки 6, 7);

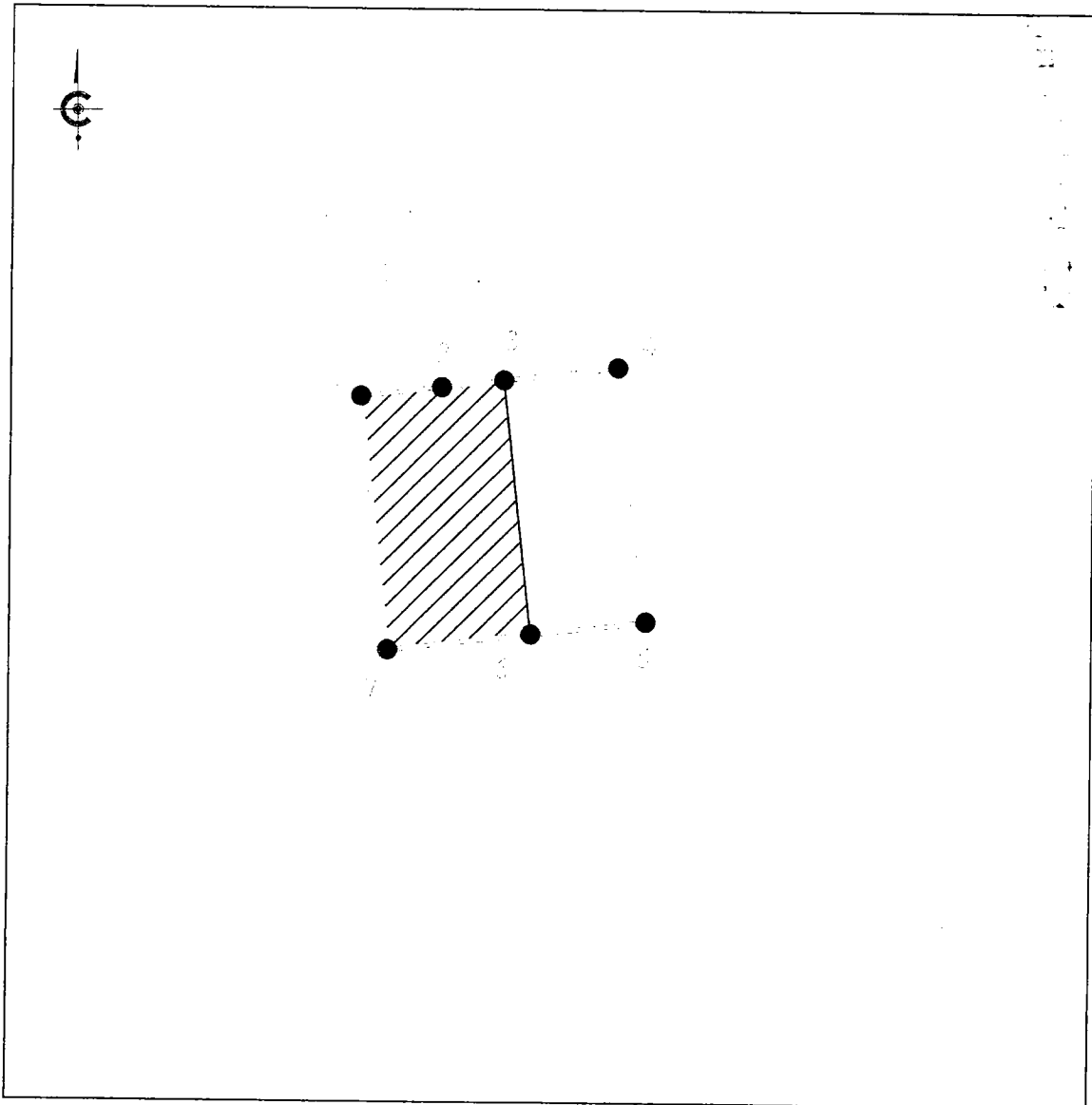
далее от точки 7 в северо-западном направлении по западному фасаду 27,75 м до исходной точки 1 (точки 7 - 1).

Площадь территории: 799 кв.м.



Перечень координат  
характерных (поворотных) точек границ территории объекта культурного  
наследия регионального значения «Склад сельскохозяйственный  
новоржевского уездного земства», начало XX в., расположенного  
по адресу: Псковская область, Новоржевский район, г. Новоржев,  
ул. Медицинская, 12

| Номер<br>характерной<br>(поворотной)<br>точки | Система координат - МСК-60<br>Метод определения координат - аналитический, средняя<br>квадратическая погрешность положения характерной<br>(поворотной) точки $M_t = 0,1$ м |              |
|---|--|--------------|
|   | X  | Y            |
| 1   | 413 479,99   | 1 333 726,26 |
| 2   | 413 481,35   | 1 333 734,74 |
| 3   | 413 482,17   | 1 333 740,76 |
| 4   | 413 483,99   | 1 333 754,20 |
| 5   | 413 456,29   | 1 333 757,95 |
| 6   | 413 454,48   | 1 333 744,58 |
| 7   | 413 452,39   | 1 333 729,17 |
| 1   | 413 479,99   | 1 333 726,26 |

Схема границ территории  
объекта культурного наследия регионального значения  
«Склад сельскохозяйственный новоржевского уездного земства», начало XX в., расположенной по  
адресу: Псковская область, Новоржевский район, г. Новоржев, ул. Медицинская, 12



### УСЛОВНЫЕ ОБОЗНАЧЕНИЯ

-  Границы территории с характерными (поворотными) точками объекта культурного наследия
-  Выявленный объект культурного наследия «Склад сельскохозяйственный новоржевского уездного земства», начало XX в.

Приложение № 3  
к приказу Комитета по охране объектов  
культурного наследия Псковской области  
от « 20 » сентября 2023 г. № 338

Режим использования  
территории объекта культурного наследия регионального значения  
«Склад сельскохозяйственный новоржевского уездного земства»,  
начало XX в., расположенного по адресу: Псковская область,  
Новоржевский район, г. Новоржев, ул. Медицинская, 12

В границах территории объекта культурного наследия регионального значения «Склад сельскохозяйственный новоржевского уездного земства», начало XX в.:

разрешается:

реставрация, консервация, ремонт, приспособление объекта культурного наследия для современного использования;

ведение хозяйственной деятельности, не противоречащей требованиям обеспечения сохранности объекта культурного наследия и позволяющей обеспечить функционирование объекта культурного наследия в современных условиях;

запрещается:

строительство объектов капитального строительства и увеличение объемно-пространственных характеристик существующих на территории памятника объектов капитального строительства;

проведение земляных, строительных, мелиоративных, хозяйственных и иных работ, за исключением работ по сохранению объекта культурного наследия или его отдельных элементов, сохранению историко-градостроительной или природной среды объекта культурного наследия; прокладка инженерных коммуникаций надземным и наземным способом.