

КОМИТЕТ ПО ОХРАНЕ ОБЪЕКТОВ КУЛЬТУРНОГО НАСЛЕДИЯ ПСКОВСКОЙ ОБЛАСТИ

ПРИКАЗ

от 29.09.2023 № 604
г. ПСКОВ

Об утверждении границ территории объекта культурного наследия регионального значения «Дом Ивановых», XIX в., расположенного по адресу: Псковская область, Опочецкий район, г. Опочка, ул. Штрахова, 1

На основании Федерального закона от 25.06.2002 № 73-ФЗ «Об объектах культурного наследия (памятниках истории и культуры) народов Российской Федерации», Закона Псковской области от 10.05.1999 № 37-ОЗ «О государственной охране и использовании объектов культурного наследия (памятников истории и культуры) на территории Псковской области», в соответствии с пунктом 3.16 Положения о Комитете по охране объектов культурного наследия Псковской области, утвержденного постановлением Администрации Псковской области от 01.11.2013 № 510, ПРИКАЗЫВАЮ:

1. Утвердить описание и перечень координат характерных (поворотных) точек границ территории объекта культурного наследия регионального значения «Дом Ивановых», XIX в., расположенного

по адресу: Псковская область, Опочецкий район, г. Опочка, ул. Штрахова, 1, согласно приложению № 1 к настоящему приказу.

2. Утвердить схему границ территории объекта культурного наследия регионального значения «Дом Ивановых», XIX в., расположенного по адресу: Псковская область, Опочецкий район, г. Опочка, ул. Штрахова, 1, согласно приложению № 2 к настоящему приказу.

3. Утвердить режим использования территории объекта культурного наследия регионального значения «Дом Ивановых», XIX в., расположенного по адресу: Псковская область, Опочецкий район, г. Опочка, ул. Штрахова, 1, согласно приложению № 3 к настоящему приказу.

4. Отделу учета объектов культурного наследия обеспечить:

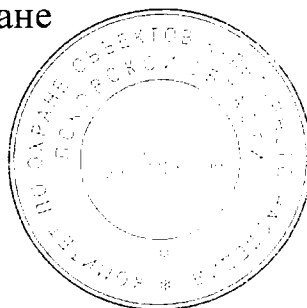
1) опубликование (размещение) настоящего приказа в сетевом издании «Нормативные правовые акты Псковской области» (pravo.pskov.ru);

2) направление сведений о границах территории объекта культурного наследия, об ограничениях использования объекта недвижимого имущества, находящегося в границах территории объекта культурного наследия, в федеральный орган исполнительной власти, уполномоченный Правительством Российской Федерации на осуществление государственного кадастрового учета, государственной регистрации прав, ведение Единого государственного реестра недвижимости и предоставление сведений, содержащихся в Едином государственном реестре недвижимости.

5. Настоящий приказ вступает в силу со дня его подписания.

6. Контроль за исполнением настоящего приказа возложить на начальника отдела учета объектов культурного наследия Федорову С.В.

Врио председателя Комитета по охране
объектов культурного наследия
Псковской области
Барканова А.О.



А.А.Заруцкий

С.В.Федорова
29-94-44 (доб. 109)

Приложение № 1
к приказу Комитета по охране объектов
культурного наследия Псковской области
от «29» 09 2023 г. № 604

Описание границ

территории объекта культурного наследия регионального значения
«Дом Ивановых», XIX в., расположенного по адресу: Псковская область,
Опочецкий район, г. Опочка, ул. Штрахова, 1

Границы территории объекта культурного наследия регионального значения «Дом Ивановых», XIX в. проходят:

от точки 1 в северо-восточном направлении 2,31 м по наружной стене здания до точки 2 (точки 1, 2);

далее от точки 2 в северо-западном направлении 1,00 м по отмостке здания до точки 3 (точки 2, 3);

далее от точки 3 в северо-восточном направлении 13,20 м по отмостке здания до точки 4 (точки 3, 4);

далее от точки 4 в юго-восточном направлении 12,30 м по отмостке здания до точки 5 (точки 4, 5);

далее от точки 5 в юго-западном направлении 13,20 м по отмостке здания до точки 6 (точки 5, 6);

далее от точки 6 в северо-западном направлении 8,00 м по отмостке здания до точки 7 (точки 6, 7);

далее от точки 7 в юго-западном направлении 2,30 м по отмостке здания до точки 8 (точки 7, 8);

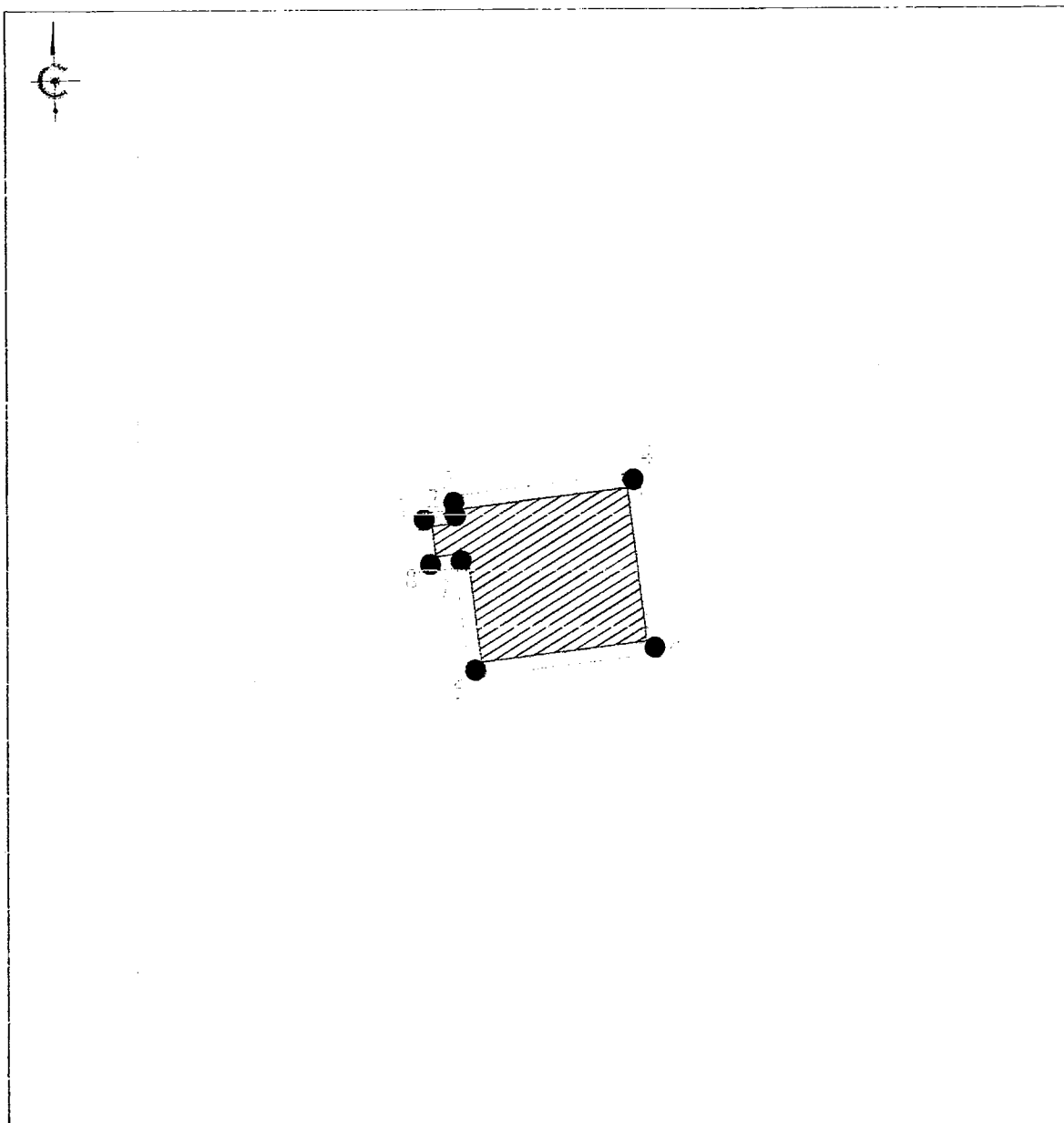
далее от точки 8 в северо-западном направлении 3,30 м по отмостке здания до исходной точки 1 (точки 8 - 1).

Площадь территории: 170 кв.м.

Перечень координат
характерных (поворотных) точек границ территории объекта культурного
наследия регионального значения «Дом Ивановых», XIX в.,
расположенного по адресу: Псковская область, Опочецкий район,
г. Опочка, ул. Штрахова, 1



Номер характерной (поворотной) точки	Система координат - МСК-60 Метод определения координат - аналитический, средняя квадратическая погрешность положения характерной (поворотной) точки $M_t = 0,1$ м	
	X	Y
1	377 139,64	1 293 076,14
2	377 139,93	1 293 078,43
3	377 140,92	1 293 078,30
4	377 142,57	1 293 091,40
5	377 130,37	1 293 092,94
6	377 128,72	1 293 079,84
7	377 136,66	1 293 078,84
8	377 136,37	1 293 076,56
1	377 139,64	1 293 076,14

Схема границ территории
объекта культурного наследия регионального значения
«Дом Ивановых», XIX в.,
расположенного по адресу: Псковская область, Опочецкий район, г.Опочка, ул. Штрахова, 1



М 1:500

УСЛОВНЫЕ ОБОЗНАЧЕНИЯ

-  Границы территории с характерными (поворотными) точками объекта культурного наследия
-  Объект культурного наследия регионального значения «Дом Ивановых», XIX в.

Приложение № 3
к приказу Комитета по охране объектов
культурного наследия Псковской области
от «29» 09 2023 г. № 604

Режим использования

территории объекта культурного наследия регионального значения
«Дом Ивановых», XIX в., расположенного по адресу: Псковская область,
Опочецкий район, г. Опочка, ул. Штрахова, 1

В границах территории объекта культурного наследия регионального значения «Дом Ивановых», XIX в.:

разрешается:

реставрация, консервация, ремонт, приспособление объекта культурного наследия для современного использования;

ведение хозяйственной деятельности, не противоречащей требованиям обеспечения сохранности объекта культурного наследия и позволяющей обеспечить функционирование объекта культурного наследия в современных условиях;

запрещается:

строительство объектов капитального строительства и увеличение объемно-пространственных характеристик существующих на территории памятника объектов капитального строительства;

проведение земляных, строительных, мелиоративных, хозяйственных и иных работ, за исключением работ по сохранению объекта культурного наследия или его отдельных элементов, сохранению историко-градостроительной или природной среды объекта культурного наследия;

прокладка инженерных коммуникаций надземным и наземным способом.