

КОМИТЕТ ПО ОХРАНЕ ОБЪЕКТОВ КУЛЬТУРНОГО НАСЛЕДИЯ ПСКОВСКОЙ ОБЛАСТИ

ПРИКАЗ

от 31.10.2013 № 401
г. ПСКОВ

Об утверждении границ территории объекта культурного наследия регионального значения «Дом Кротовского», 1913 г., расположенного по адресу: Псковская область, Опочецкий район, г. Опочка, улица Калинина, д. 19

На основании Федерального закона от 25.06.2002 № 73-ФЗ «Об объектах культурного наследия (памятниках истории и культуры) народов Российской Федерации», Закона Псковской области от 10.05.1999 № 37-ОЗ «О государственной охране и использовании объектов культурного наследия (памятников истории и культуры) на территории Псковской области», в соответствии с пунктом 3.16 Положения о Комитете по охране объектов культурного наследия Псковской области, утвержденного постановлением Администрации Псковской области от 01.11.2013 № 510, ПРИКАЗЫВАЮ:

1. Утвердить описание и перечень координат характерных (поворотных) точек границ территории объекта культурного наследия регионального значения «Дом Кротовского», 1913 г., расположенного

по адресу: Псковская область, Опочецкий район, г. Опочка, улица Калинина, д. 19, согласно приложению № 1 к настоящему приказу.

2. Утвердить схему границ территории объекта культурного наследия регионального значения «Дом Кротовского», 1913 г., расположенного по адресу: Псковская область, Опочецкий район, г. Опочка, улица Калинина, д. 19, согласно приложению № 2 к настоящему приказу.

3. Утвердить режим использования территории объекта культурного наследия регионального значения «Дом Кротовского», 1913 г., расположенного по адресу: Псковская область, Опочецкий район, г. Опочка, улица Калинина, д. 19, согласно приложению № 3 к настоящему приказу.

4. Отделу учета объектов культурного наследия обеспечить:

1) опубликование (размещение) настоящего приказа в сетевом издании «Нормативные правовые акты Псковской области» (pravo.pskov.ru);

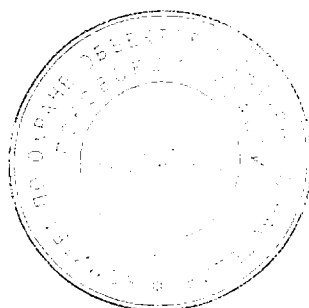
2) направление сведений о границах территории объекта культурного наследия, об ограничениях использования объекта недвижимого имущества, находящегося в границах территории объекта культурного наследия, в федеральный орган исполнительной власти, уполномоченный Правительством Российской Федерации на осуществление государственного кадастрового учета, государственной регистрации прав, ведение Единого государственного реестра недвижимости и предоставление сведений, содержащихся в Едином государственном реестре недвижимости.

5. Настоящий приказ вступает в силу со дня его подписания.

6. Контроль за исполнением настоящего приказа возложить на начальника отдела учета объектов культурного наследия Федорову С.В.

Председатель Комитета по охране
объектов культурного наследия
Псковской области

Барканова А.О.



В.А.Нэдик

С.В.Федорова
29-94-44 (доб. 109)

Приложение № 1
к приказу Комитета по охране объектов
культурного наследия Псковской области
от «31» 10 2023 г. № 408

Описание границ
территории объекта культурного наследия регионального значения
«Дом Кротовского», 1913 г., расположенного по адресу: Псковская
область, Опочецкий район, г. Опочка, улица Калинина, д. 19

Границы территории объекта культурного наследия регионального значения «Дом Кротовского», 1913 г. проходят:

от точки 1 в северо-восточном направлении 6,80 м по северному фасаду здания до точки 2 (точки 1, 2);

далее от точки 2 в юго-восточном направлении 12,77 м по восточному фасаду здания до точки 3 (точки 2, 3);

далее от точки 3 в юго-западном направлении 7,00 м по южному фасаду здания до точки 4 (точки 3, 4);

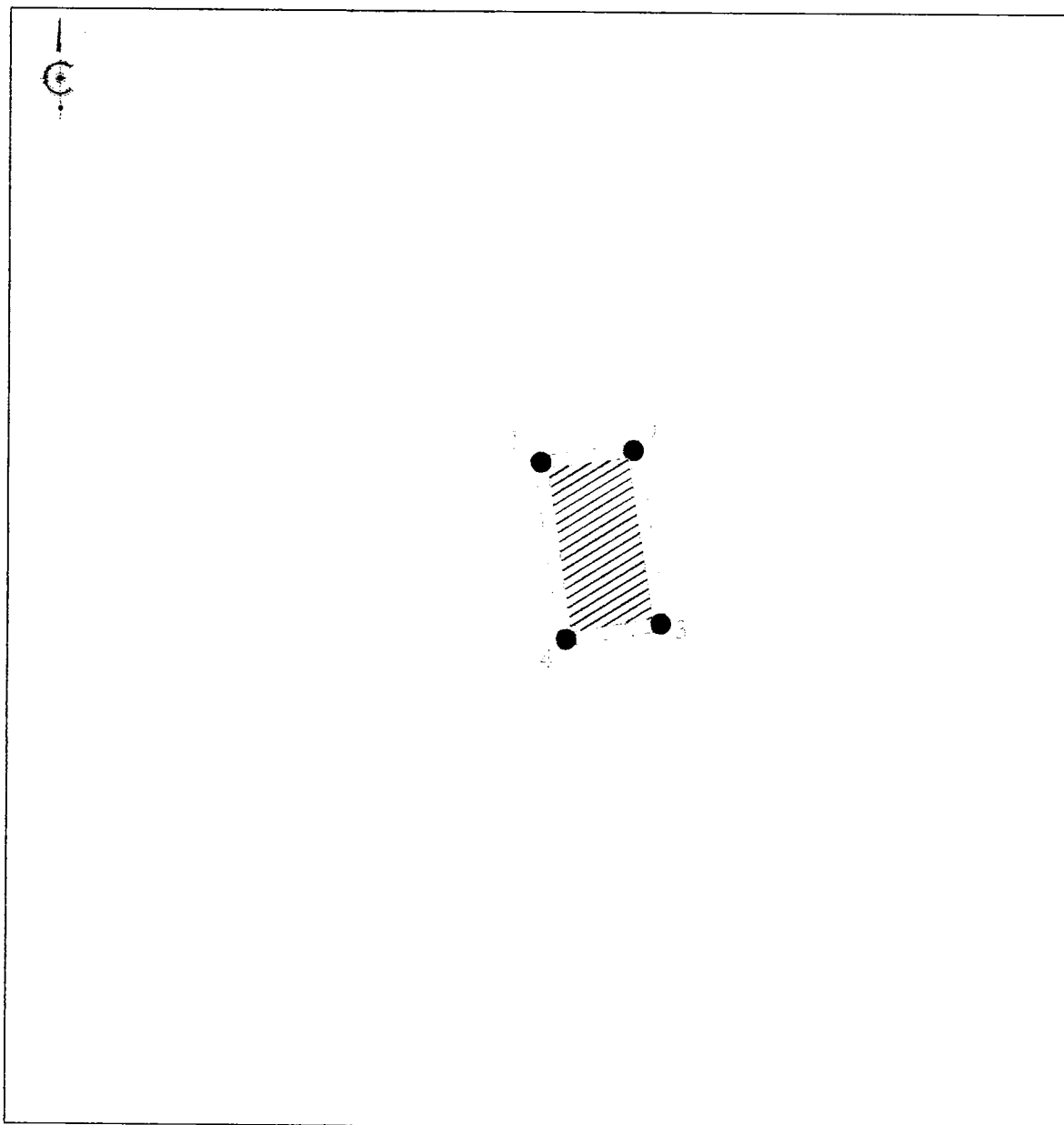
далее от точки 4 в северо-западном направлении 13,00 м по западному фасаду здания до исходной точки 1 (точки 4 - 1).

Площадь территории: 89 кв.м.

Перечень координат
характерных (поворотных) точек границ территории объекта культурного
наследия регионального значения «Дом Кротовского», 1913 г.,
расположенного по адресу: Псковская область, Опочецкий район,
г. Опочка, улица Калинина, д. 19



Номер характерной (поворотной) точки	Система координат - МСК-60 Метод определения координат - аналитический, средняя квадратическая погрешность положения характерной (поворотной) точки $Mt = 0,1$ м	
	X	Y
1	377 174,22	1 294 057,63
2	377 175,12	1 294 064,37
3	377 162,52	1 294 066,42
4	377 161,35	1 294 059,51
1	377 174,22	1 294 057,63

Схема границ территории
объекта культурного наследия регионального значения
«Дом Кротовского», 1913 г.,
расположенного по адресу: Псковская область, Опочецкий район, г. Опочка, улица Калинина, д. 19



М 1:500

УСЛОВНЫЕ ОБОЗНАЧЕНИЯ

-  Границы территории с характерными (поворотными) точками объекта культурного наследия
-  Объект культурного наследия регионального значения «Дом Кротовского», 1913 г.

Приложение № 3
к приказу Комитета по охране объектов
культурного наследия Псковской области
от «31» 10 2023 г. № 701

Режим использования

территории объекта культурного наследия регионального значения
«Дом Кротовского», 1913 г., расположенного по адресу: Псковская
область, Опочецкий район, г. Опочка, улица Калинина, д. 19

В границах территории объекта культурного наследия регионального
значения «Дом Кротовского», 1913 г.:

разрешается:

реставрация, консервация, ремонт, приспособление объекта
культурного наследия для современного использования;

ведение хозяйственной деятельности, не противоречащей
требованиям обеспечения сохранности объекта культурного наследия
и позволяющей обеспечить функционирование объекта культурного
наследия в современных условиях;

запрещается:

строительство объектов капитального строительства и увеличение
объемно-пространственных характеристик существующих на территории
памятника объектов капитального строительства;

проведение земляных, строительных, мелиоративных,
хозяйственных и иных работ, за исключением работ по сохранению
объекта культурного наследия или его отдельных элементов, сохранению
историко-градостроительной или природной среды объекта культурного
наследия;

прокладка инженерных коммуникаций надземным и наземным способом.