

КОМИТЕТ ПО ОХРАНЕ ОБЪЕКТОВ КУЛЬТУРНОГО НАСЛЕДИЯ ПСКОВСКОЙ ОБЛАСТИ

ПРИКАЗ

от 28.03.2024 № 111
г. ПСКОВ

Об утверждении границ территории объекта культурного наследия регионального значения «Дом жилой», XIX в., расположенного по адресу: Псковская область, Порховский район, г. Порхов, пр. Ленина, 31

На основании Федерального закона от 25.06.2002 № 73-ФЗ «Об объектах культурного наследия (памятниках истории и культуры) народов Российской Федерации», Закона Псковской области от 10.05.1999 № 37-ОЗ «О государственной охране и использовании объектов культурного наследия (памятников истории и культуры) на территории Псковской области», в соответствии с пунктом 3.16 Положения о Комитете по охране объектов культурного наследия Псковской области, утвержденного постановлением Администрации Псковской области от 01.11.2013 № 510, ПРИКАЗЫВАЮ:

1. Утвердить описание и перечень координат характерных (поворотных) точек границ территории объекта культурного наследия регионального значения «Дом жилой», XIX в., расположенного по адресу: Псковская область, Порховский район, г. Порхов, пр. Ленина, 31, согласно приложению № 1 к настоящему приказу.

2. Утвердить схему границ территории объекта культурного наследия регионального значения «Дом жилой», XIX в., расположенного по адресу: Псковская область, Порховский район, г. Порхов, пр. Ленина, 31, согласно приложению № 2 к настоящему приказу.

3. Утвердить режим использования территории объекта культурного наследия регионального значения «Дом жилой», XIX в., расположенного по адресу: Псковская область, Порховский район, г. Порхов, пр. Ленина, 31, согласно приложению № 3 к настоящему приказу.

4. Отделу учета объектов культурного наследия обеспечить:

1) опубликование (размещение) настоящего приказа в сетевом издании «Нормативные правовые акты Псковской области» (pravo.pskov.ru);


2) направление сведений о границах территории объекта культурного наследия, об ограничениях использования объекта недвижимого имущества, находящегося в границах территории объекта культурного наследия, в федеральный орган исполнительной власти, уполномоченный Правительством Российской Федерации на осуществление государственного кадастрового учета, государственной регистрации прав, ведение Единого государственного реестра недвижимости и предоставление сведений, содержащихся в Едином государственном реестре недвижимости.

5. Настоящий приказ вступает в силу со дня его подписания.

6. Контроль за исполнением настоящего приказа возложить на начальника отдела учета объектов культурного наследия Федорову С.В.

Председатель Комитета по охране
объектов культурного наследия
Псковской области

Наливкин И.В.



В.А.Нэдик

У.В.Ермоченкова
29-94-44 (доб. 111)

Приложение № 1
к приказу Комитета по охране объектов
культурного наследия Псковской области
от « 18 » 03 2024 г. № 111

Описание границ

территории объекта культурного наследия регионального значения
«Дом жилой», XIX в., расположенного по адресу: Псковская область,
Порховский район, г. Порхов, пр. Ленина, 31

Границы территории объекта культурного наследия регионального значения «Дом жилой», XIX в., проходят:

от точки 1 в северо-западном направлении 38,03 м через точки 2, 3 и 4 по северо-восточной границе кадастрового участка 60:17:0010110:4 до точки 5 (точки 1 - 5);

далее от точки 5 в юго-западном направлении 38,01 м через точку 6 по северо-западной границе кадастрового участка 60:17:0010110:4 до точки 7 (точки 5 - 7);

далее от точки 7 в юго-восточном направлении 22,45 м через точку 8 по юго-западной границе кадастрового участка 60:17:0010110:4 до точки 9 (точки 7 -9);

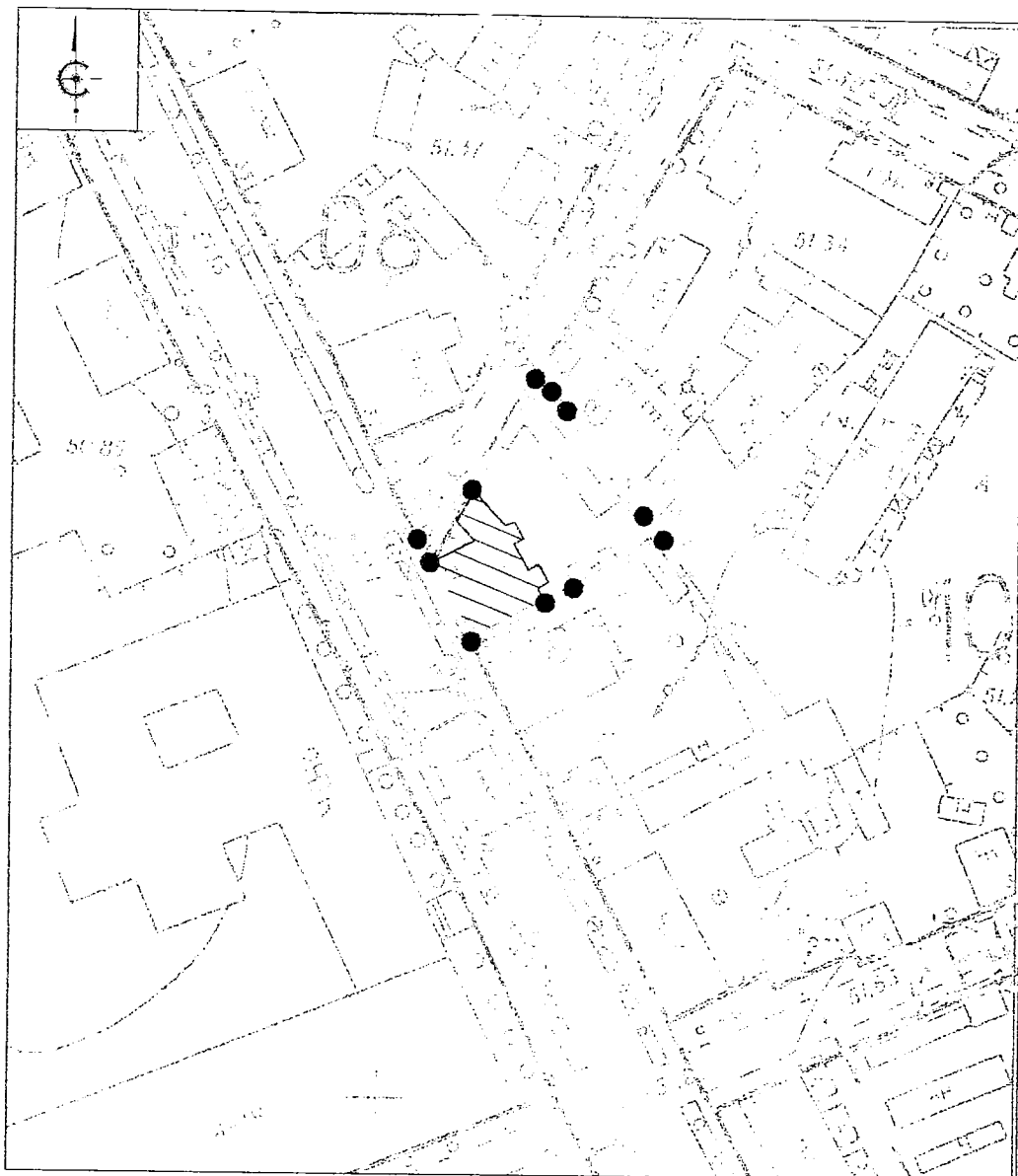
далее от точки 9 в северо-восточном направлении 41,84 м через точки 10 и 11 по юго-восточной границе кадастрового участка 60:17:0010110:4 до исходной точки 1 (точки 9 - 1).

Площадь территории: 1112 кв.м.

Перечень координат
характерных (поворотных) точек границ территории объекта культурного
наследия регионального значения «Дом жилой», XIX в., расположенного
по адресу: Псковская область, Порховский район, г. Порхов,
пр. Ленина, 31



Номер характерной (поворотной) точки	Система координат - МСК-60 Метод определения координат - аналитический, средняя квадратическая погрешность положения характерной (поворотной) точки $Mt = 0,1$ м	
	X	Y
1	495 140,77	2 167 318,05
2	495 148,14	2 167 312,51
3	495 165,07	2 167 300,14
4	495 167,79	2 167 297,95
5	495 171,17	2 167 295,21
6	495 152,15	2 167 282,47
7	495 142,97	2 167 270,45
8	495 137,03	2 167 273,49
9	495 122,79	2 167 280,28
10	495 129,72	2 167 294,63
11	495 131,99	2 167 299,27
1	495 140,77	2 167 318,05

Схема границ территории
объекта культурного наследия регионального значения
«Дом жилой», XIX в., расположенного по адресу: Псковская область, Порховский район, г. Порхов,
пр. Ленина, 31



М 1:1000

УСЛОВНЫЕ ОБОЗНАЧЕНИЯ

-  Границы территории с характерными (поворотными) точками объекта культурного наследия
-  Объект культурного наследия регионального значения «Дом жилой», XIX в.

Приложение № 3
к приказу Комитета по охране объектов
культурного наследия Псковской области
от « 23 » 03 2024 г. № 111

Режим использования

территории объекта культурного наследия регионального значения
«Дом жилой», XIX в., расположенного по адресу: Псковская область,
Порховский район, г. Порхов, пр. Ленина, 31

В границах территории объекта культурного наследия регионального значения «Дом жилой», XIX в.:

разрешается:

реставрация, консервация, ремонт, приспособление объекта культурного наследия для современного использования;

ведение хозяйственной деятельности, не противоречащей требованиям обеспечения сохранности объекта культурного наследия и позволяющей обеспечить функционирование объекта культурного наследия в современных условиях;

запрещается:

строительство объектов капитального строительства и увеличение объемно-пространственных характеристик существующих на территории памятника объектов капитального строительства;

проведение земляных, строительных, мелиоративных, хозяйственных и иных работ, за исключением работ по сохранению объекта культурного наследия или его отдельных элементов, сохранению историко-градостроительной или природной среды объекта культурного наследия;

прокладка инженерных коммуникаций надземным и наземным способом.